

五管区海洋速報 第10号

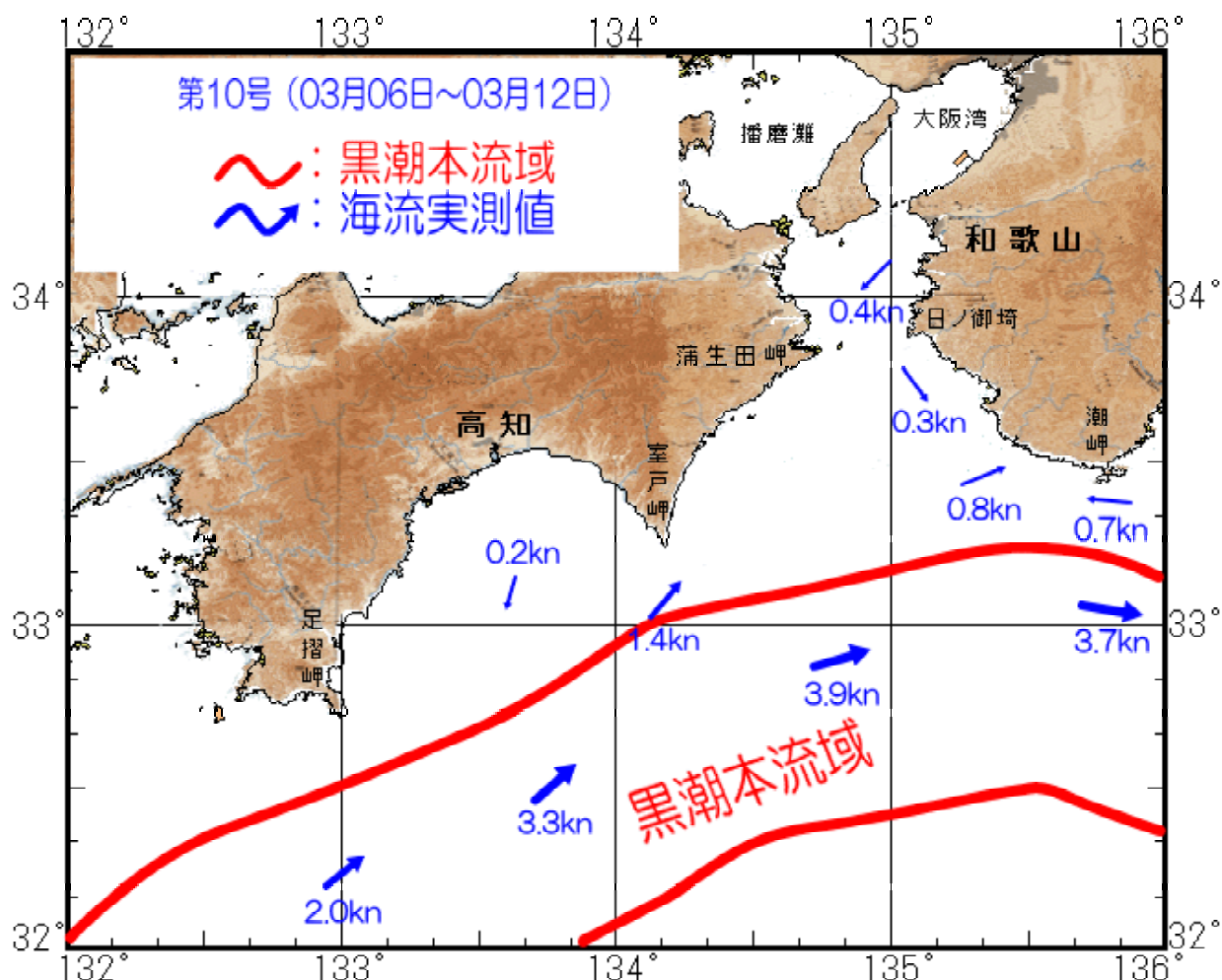
＝ 平成26年3月13日発行 ＝

概況 黒潮本流の流軸は、足摺岬の南30海里、室戸岬の南南東35海里、潮岬の南30海里を通っている。表面水温は20℃台である。

観測期間 平成26年3月5日～平成26年3月12日

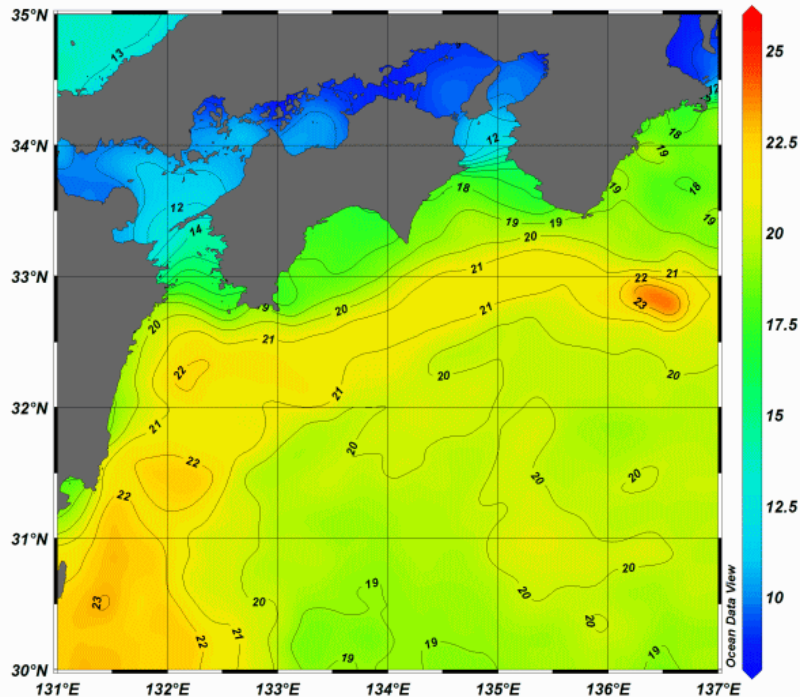
資料の出所 気象衛星（NOAA）・気象庁・高知県水産試験場・和歌山県水産試験場
航海訓練所・海上保安庁

海流図



四国から紀伊半島

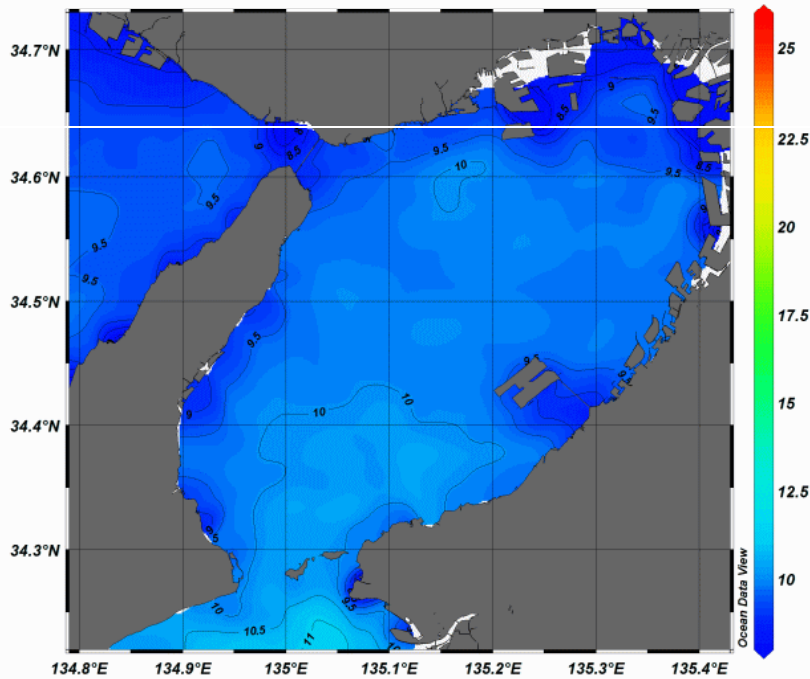
第10号（平成26年03月05日～03月11日の合成画像）



白い部分は水温データが取得されていません。
また、薄雲等の影響により異常な水温が表示されることがあります。

大阪湾

第10号（平成26年03月05日～03月11日の合成画像）



白い部分は水温データが取得されていません。
また、薄雲等の影響により異常な水温が表示されることがあります。



第五管区海上保安本部 海洋情報部 海洋調査課

【問い合わせ】：078-391-6651（内 2535）

次回発行予定日 平成26年3月20日

<http://www1.kaiho.mlit.go.jp/KAN5/kaisyo/sokuhoid.htm>