

# 五管区海洋速報 第34号

＝ 平成26年8月28日発行 ＝

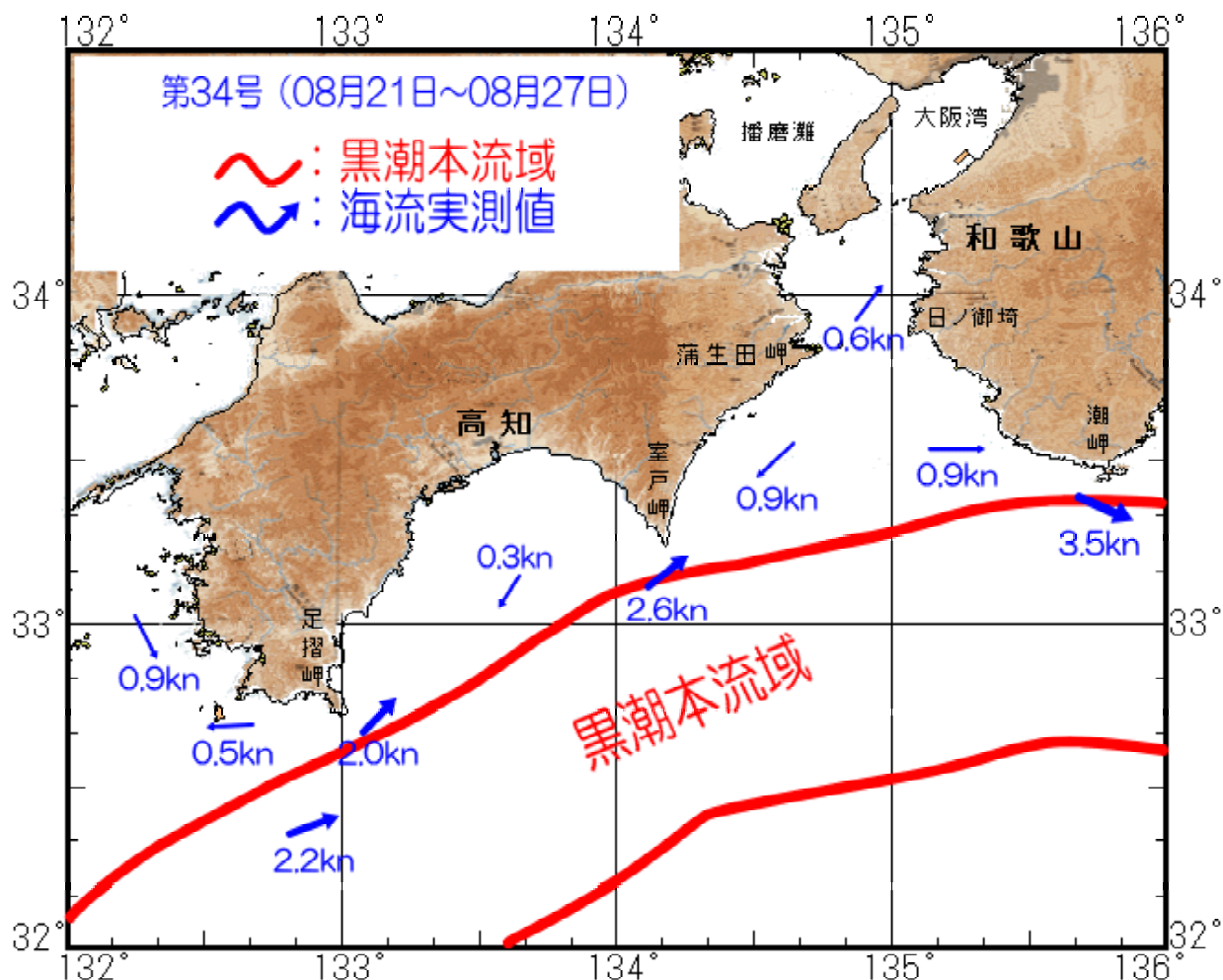
概況 黒潮本流の流軸は、足摺岬の南30海里、室戸岬の南25海里、潮岬の南20海里を  
通っている。

表面水温は29℃台である。

観測期間 平成26年8月20日～平成26年8月27日

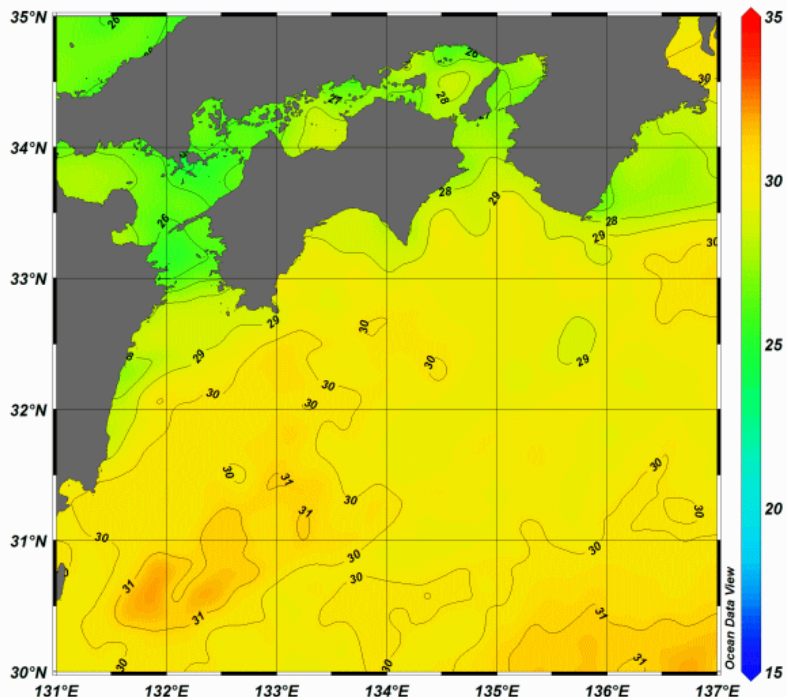
資料の出所 気象衛星（NOAA）・気象庁・高知県水産試験場・和歌山県水産試験場  
海上保安庁

海流図



# 四国から紀伊半島

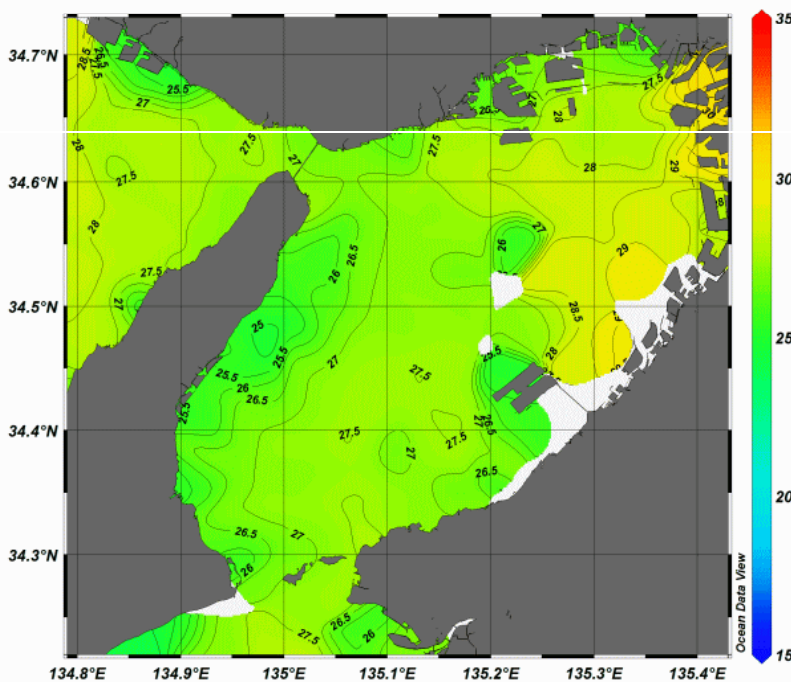
第34号（平成26年08月20日～08月26日の合成画像）



白い部分は水温データが取得されていません。  
また、薄雲等の影響により異常な水温が表示されることがあります。

# 大阪湾

第34号（平成26年08月20日～08月26日の合成画像）



白い部分は水温データが取得されていません。  
また、薄雲等の影響により異常な水温が表示されることがあります。



第五管区海上保安本部 海洋情報部 海洋調査課

【問い合わせ】：078-391-6651（内 2535）

次回発行予定日 平成26年9月4日

<http://www1.kaiho.mlit.go.jp/KAN5/kaisyo/sokuhoid.htm>