

五管区海洋速報 第51号

= 平成26年12月25日発行 =

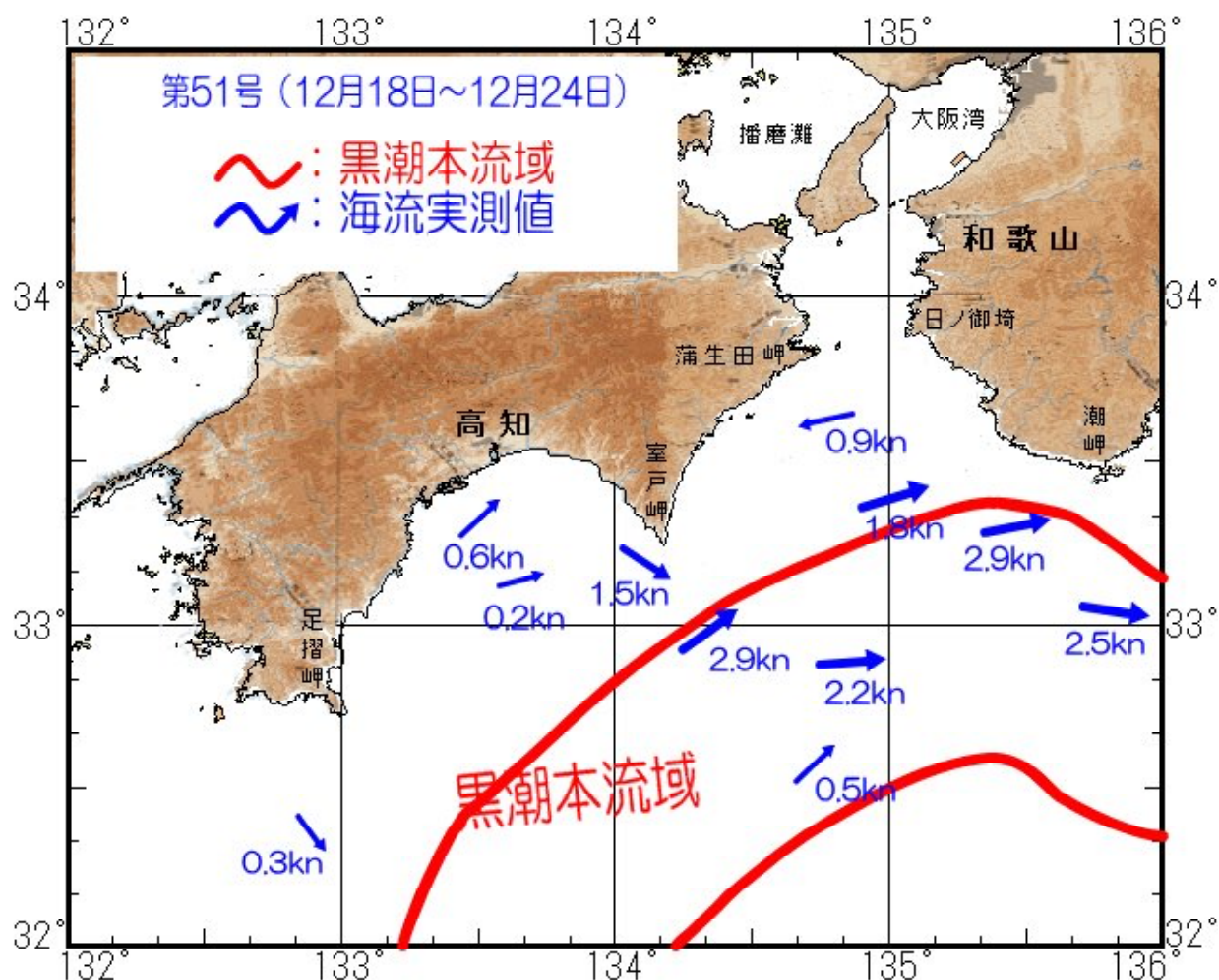
概 況 黒潮本流の流軸は、足摺岬の南東50海里、室戸岬の南南東35海里、潮岬の南南西25海里を通っている。

表面水温は21～22 度である。

観測期間 平成26年12月17日～平成26年12月24日

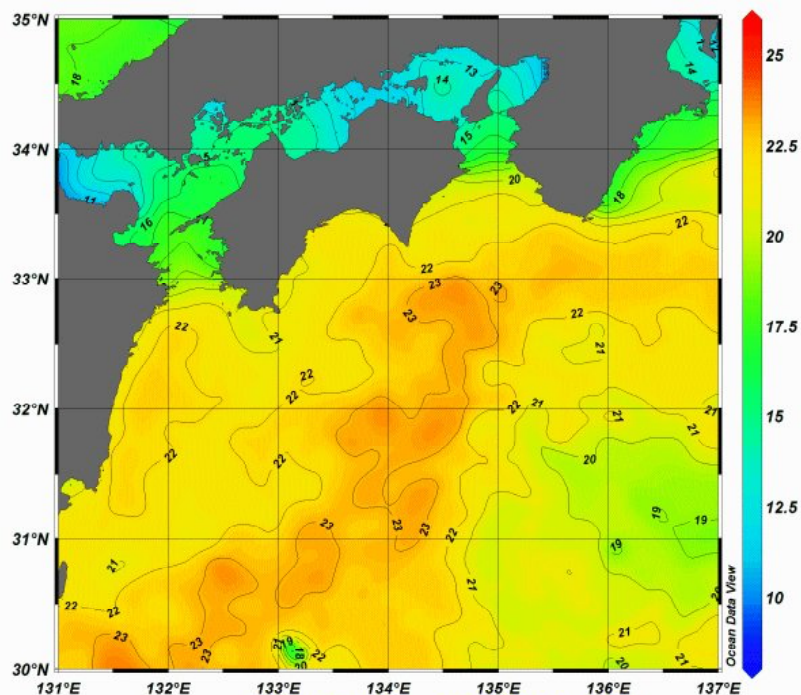
資料の出所 気象衛星（NOAA）・気象庁・高知県水産試験場
商船三井・海上保安庁

海流図



四国から紀伊半島

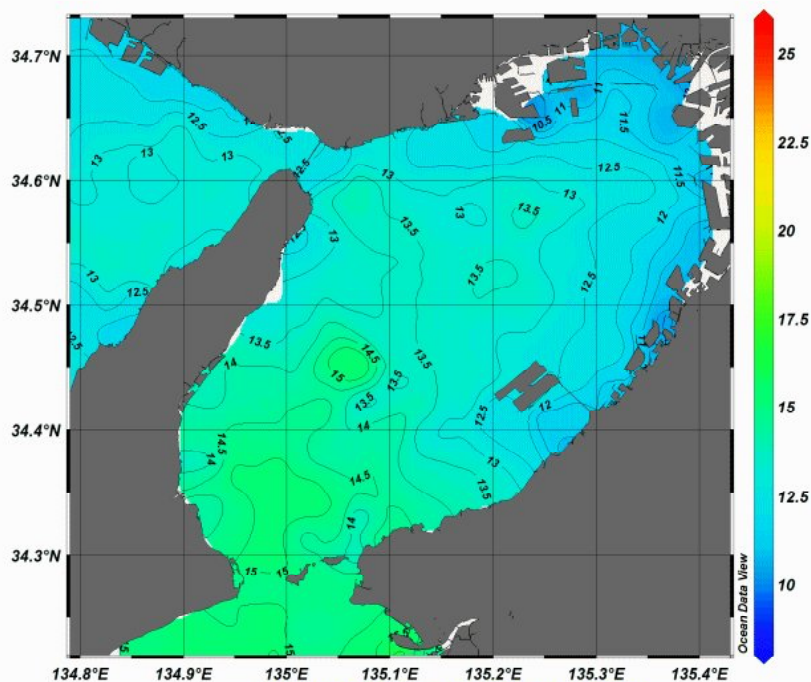
第51号（平成26年12月17日～12月23日の合成画像）



白い部分は水温データが取得されていません。
また、薄雲等の影響により異常な水温が表示されることがあります。

大阪湾

第51号（平成26年12月17日～12月23日の合成画像）



白い部分は水温データが取得されていません。
また、薄雲等の影響により異常な水温が表示されることがあります。



第五管区海上保安本部 海洋情報部 海洋調査課

【問い合わせ】：078-391-6651（内 2535）

次回発行予定日 平成27年1月8日

<http://www1.kaiho.mlit.go.jp/KAN5/kaisyo/sokuhoid.htm>