

五管区海洋速報 第4号

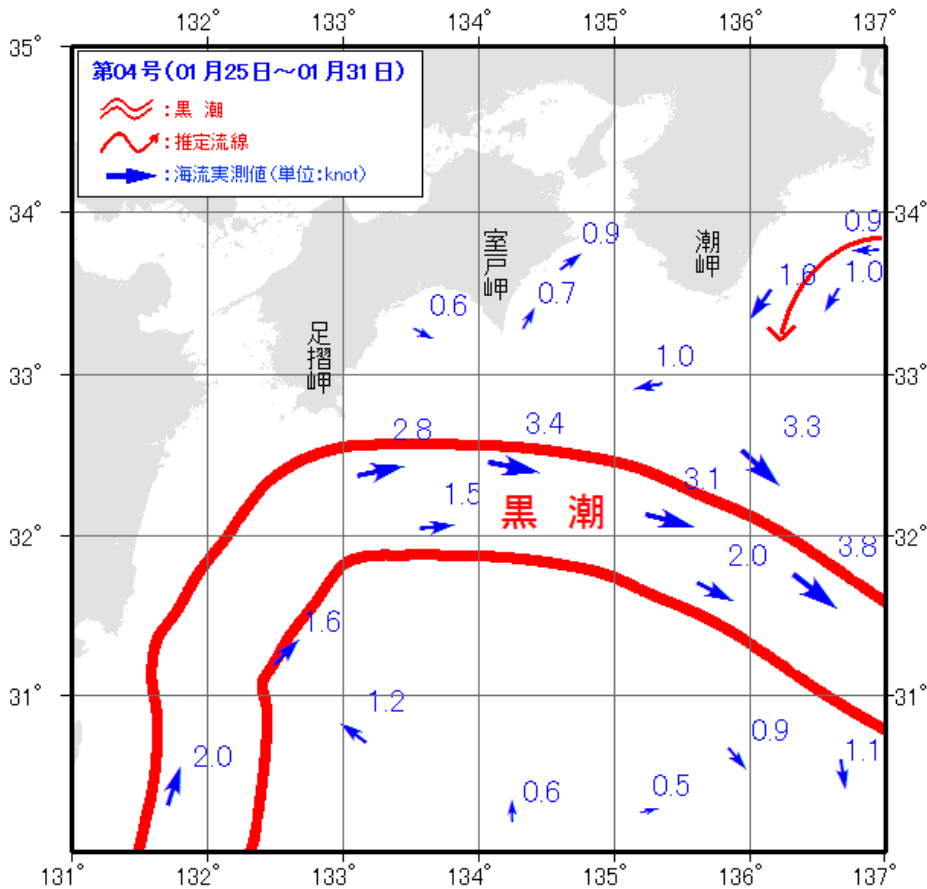
＝ 平成30年2月1日発行 ＝

概況 黒潮本流の流軸は、足摺岬の南25海里、室戸岬の南55海里、潮岬の南85海里を
通っている。
表面水温は20℃台である。

観測期間 平成30年1月24日～平成30年1月31日

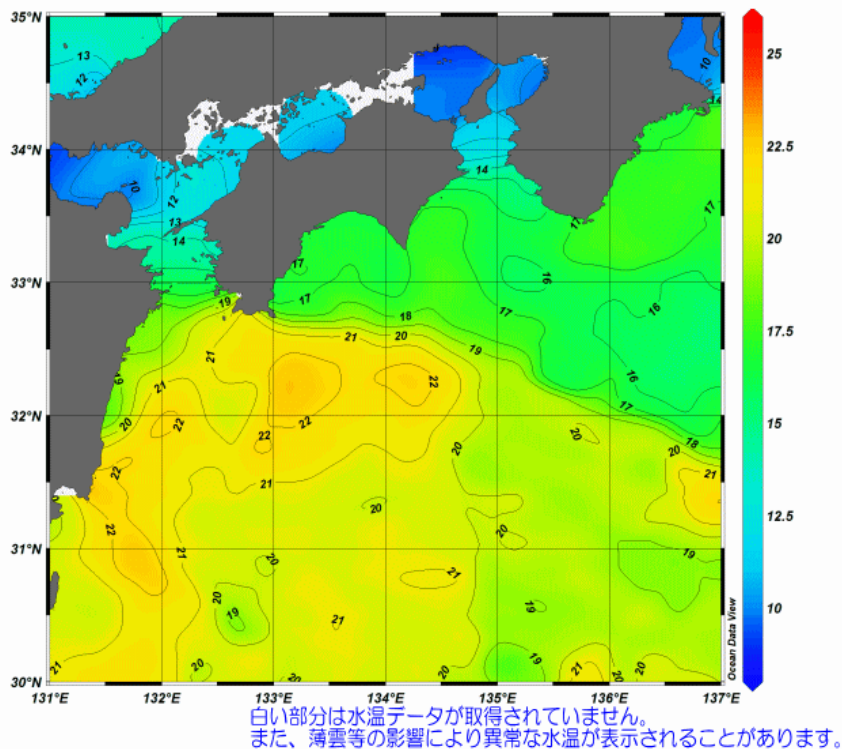
資料の出所 気象衛星（NOAA）・商船三井・高知県水産試験場・海上保安庁

海流図



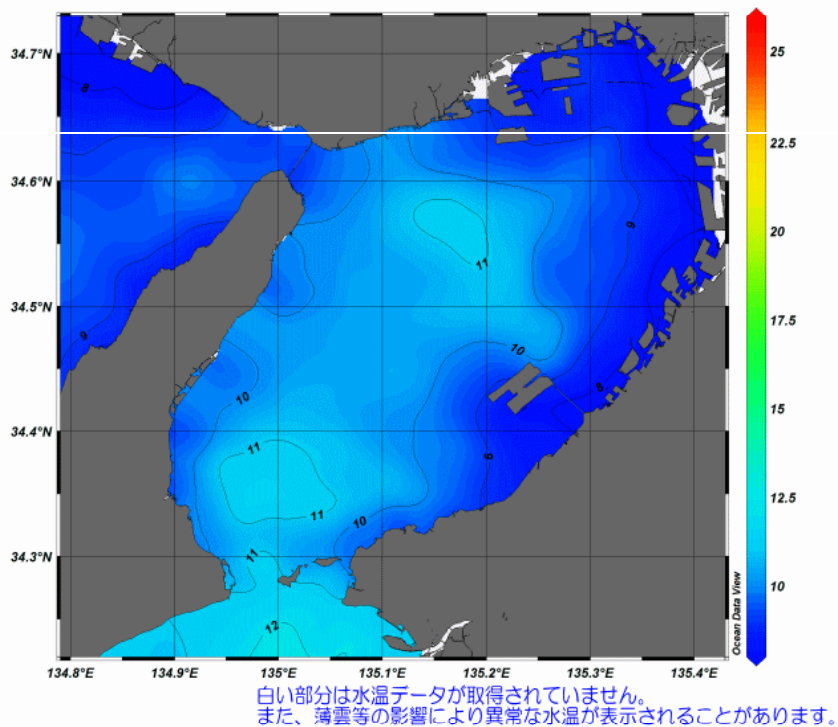
四国から紀伊半島

第04号（平成30年1月24日～1月30日の合成画像）



大阪湾

第04号（平成30年1月24日～1月30日の合成画像）



第五管区海上保安本部 海洋情報部 海洋調査課

【問い合わせ】：078-391-6651（内線 2535）

次回発行予定日 平成30年2月8日

<http://www1.kaiho.mlit.go.jp/KAN5/kaisyo/kaisyo.html>