

五管区海洋速報 第24号

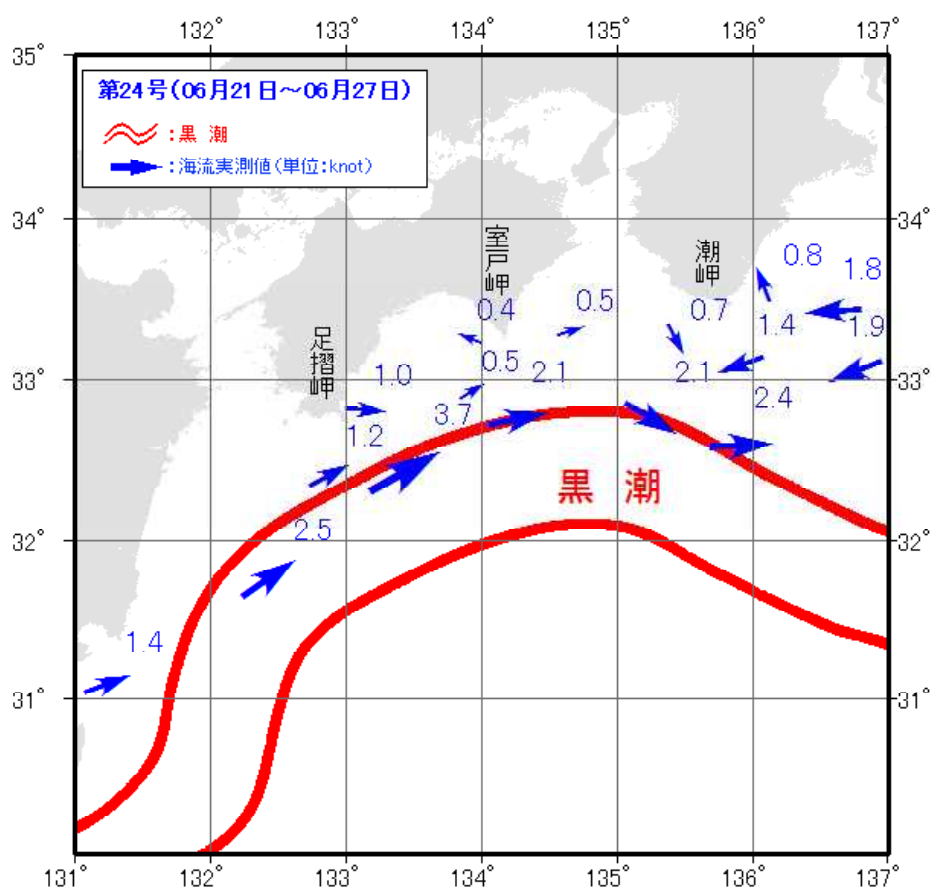
＝ 平成30年6月28日発行 ＝

概 況 黒潮本流の流軸は、足摺岬の南南東35海里、室戸岬の南南東45海里、潮岬の南南西60海里を通っている。
表面水温は25～26℃台である。

観測期間 平成30年6月20日～平成30年6月27日

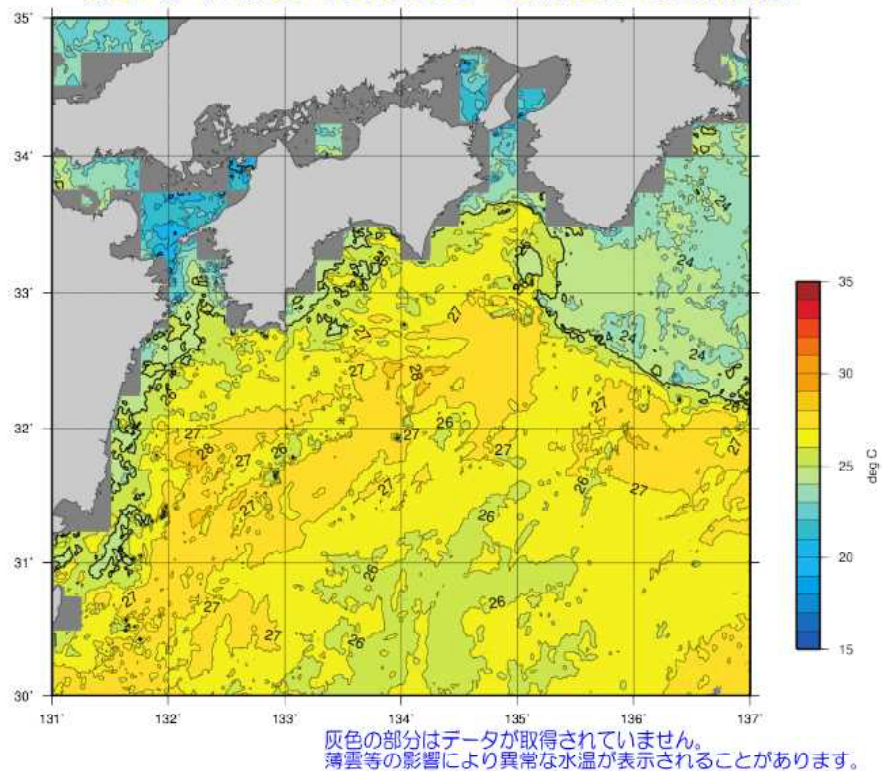
資料の出所 気象衛星（NOAA）・商船三井・徳島県立農林水産総合技術支援センター
高知県水産試験場・気象庁・海上保安庁

海流図



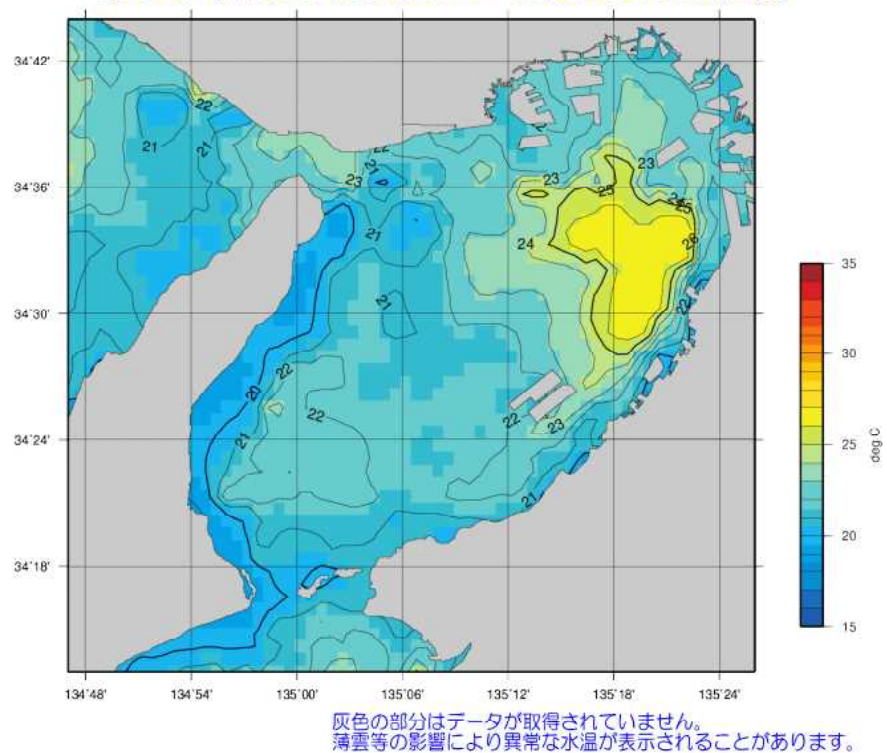
四国から紀伊半島

第24号（平成30年06月20日～06月26日の合成画像）



大阪湾

第24号（平成30年06月20日～06月26日の合成画像）



第五管区海上保安本部 海洋情報部 海洋調査課

【問い合わせ】：078-391-6651（内線 2535）

次回発行予定日 平成30年7月5日

<http://www1.kaiho.mlit.go.jp/KAN5/kaisyo/kaisyo.html>