

五管区海洋速報 第30号

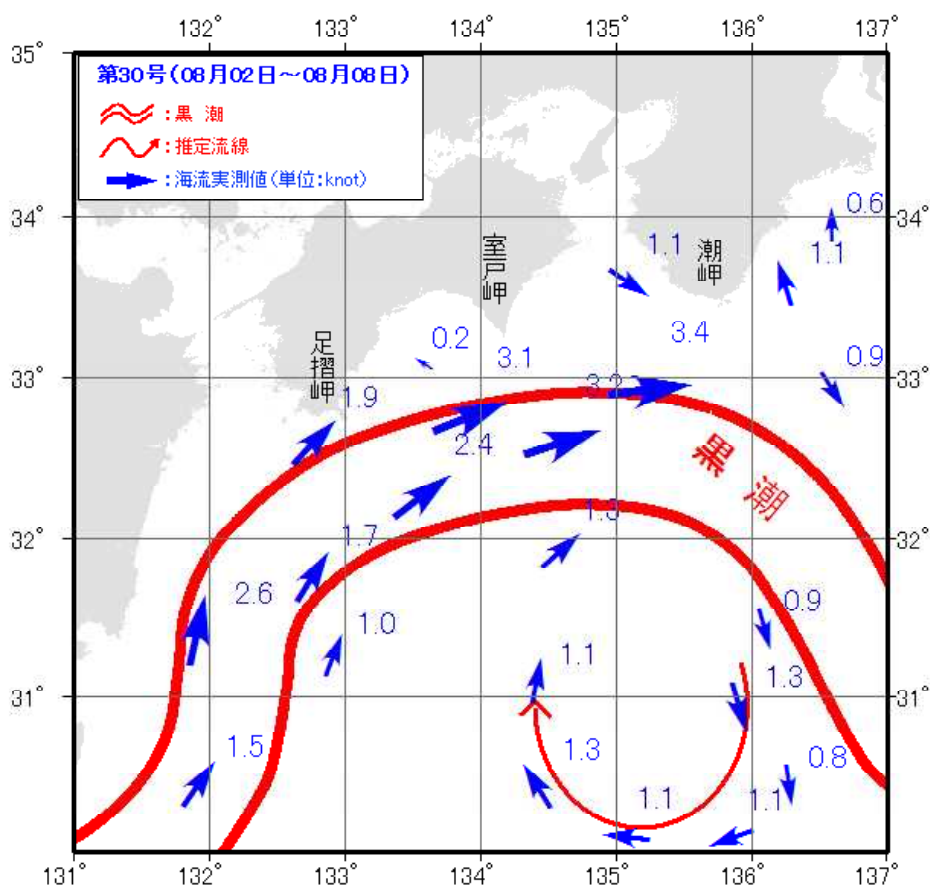
＝ 平成30年8月9日発行 ＝

概況 黒潮本流の流軸は、足摺岬の南南東20海里、室戸岬の南35海里、潮岬の南南西50海里を通過している。
表面水温は28～29℃台である。

観測期間 平成30年8月1日～平成30年8月8日

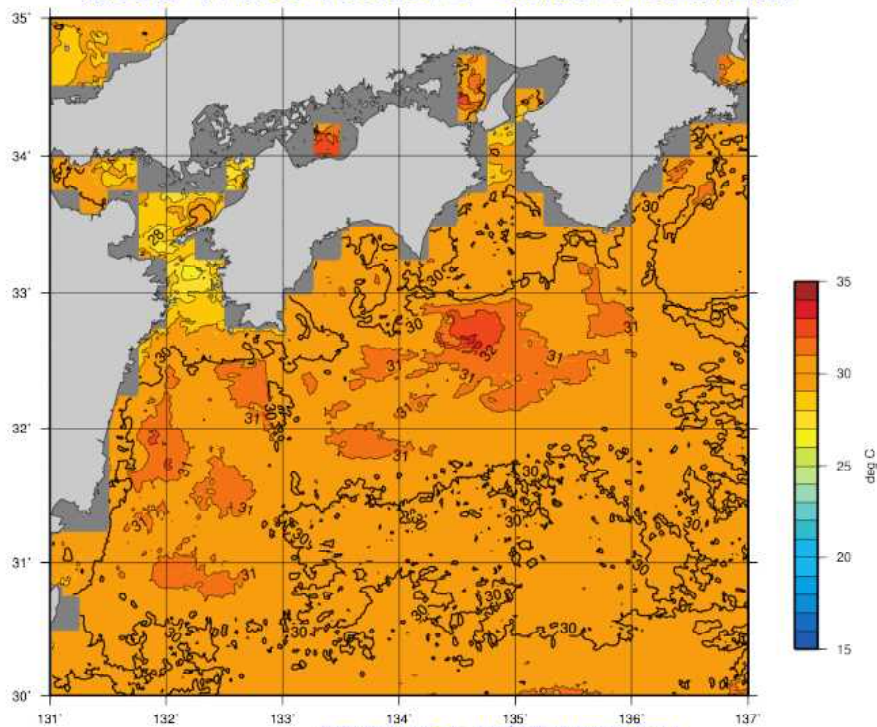
資料の出所 気象衛星（NOAA）・商船三井・高知県水産試験場・三重水産研究所
和歌山県水産試験場・海洋研究開発機構・水産大学校・海上保安庁

海流図



四国から紀伊半島

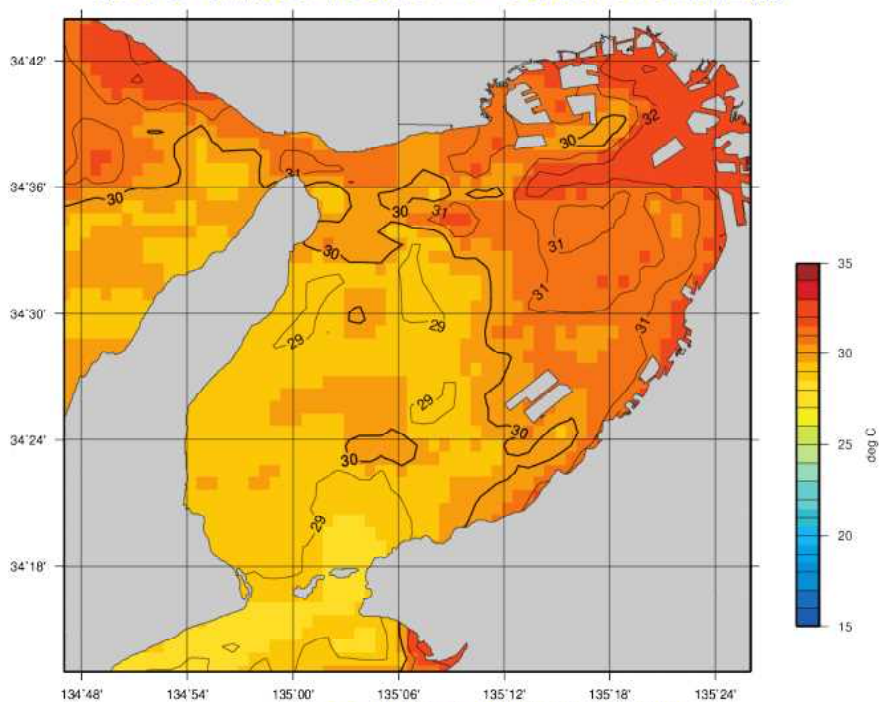
第30号（平成30年08月01日～08月07日の合成画像）



灰色の部分はデータが取得されていません。
薄雲等の影響により異常な水温が表示されることがあります。

大阪湾

第30号（平成30年08月01日～08月07日の合成画像）



灰色の部分はデータが取得されていません。
薄雲等の影響により異常な水温が表示されることがあります。



第五管区海上保安本部 海洋情報部 海洋調査課

【問い合わせ】：078-391-6651（内線 2535）

次回発行予定日 平成30年8月16日

<http://www1.kaiho.mlit.go.jp/KAN5/kaisyo/kaisyo.html>