

# 五管区海洋速報 第31号

= 平成30年8月16日発行 =

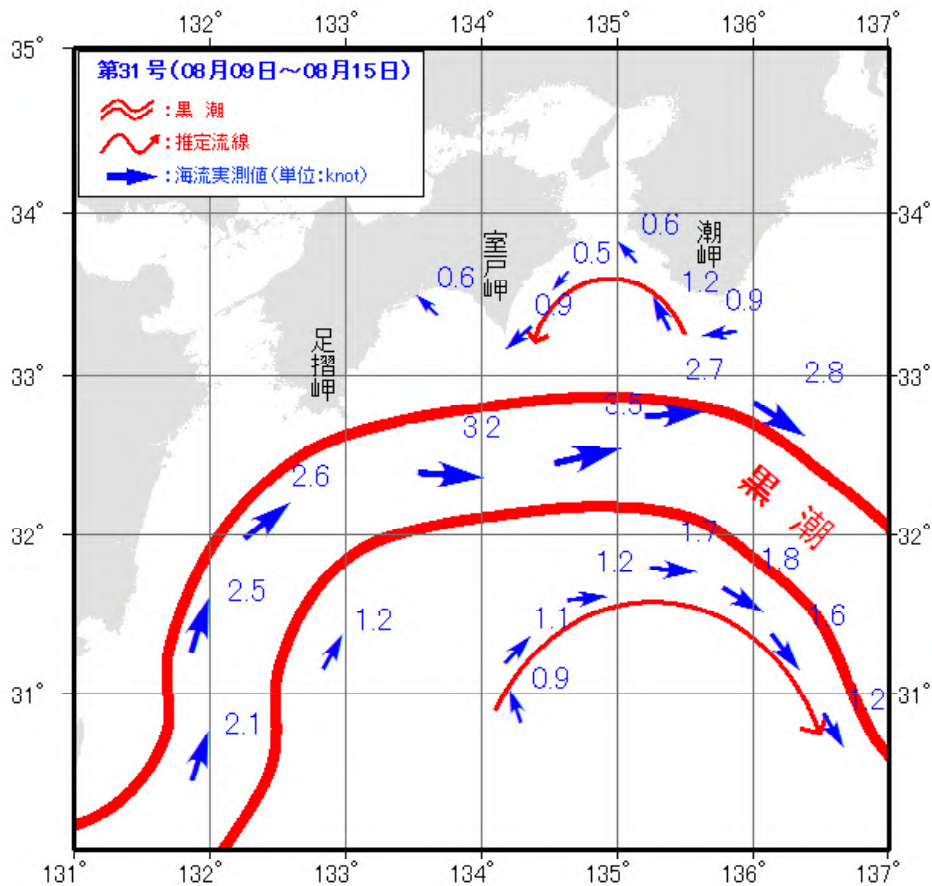
**概況** 黒潮本流の流軸は、足摺岬の南南東20海里、室戸岬の南40海里、潮岬の南55海里を通過している。

表面水温は29～30℃台である。

**観測期間** 平成30年8月8日～平成30年8月15日

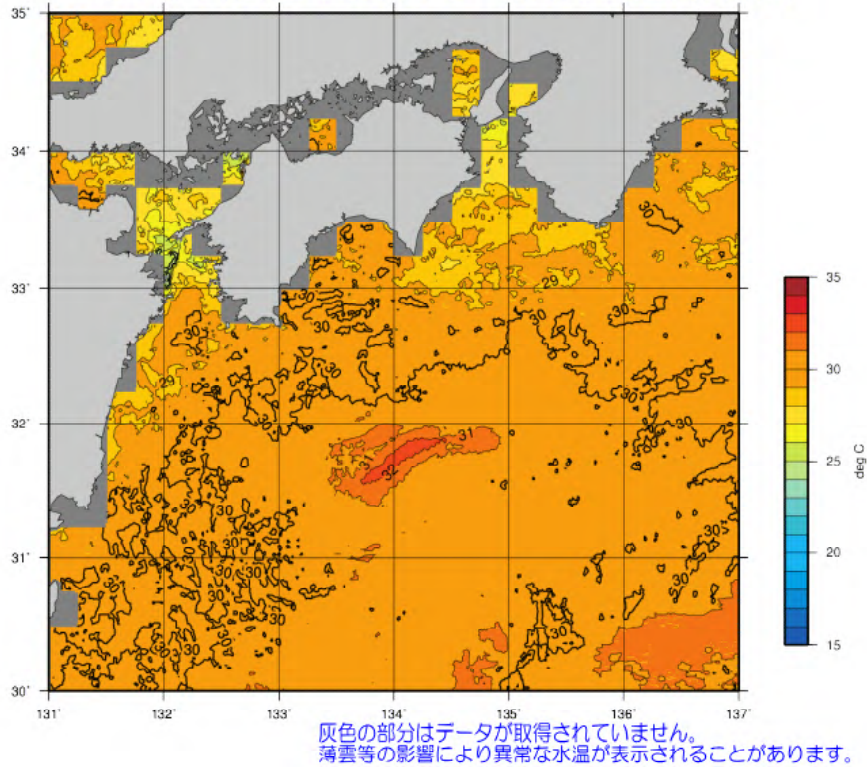
**資料の出所** 気象衛星（NOAA）・商船三井・高知県水産試験場・和歌山県水産試験場  
海上保安庁

## 海流図



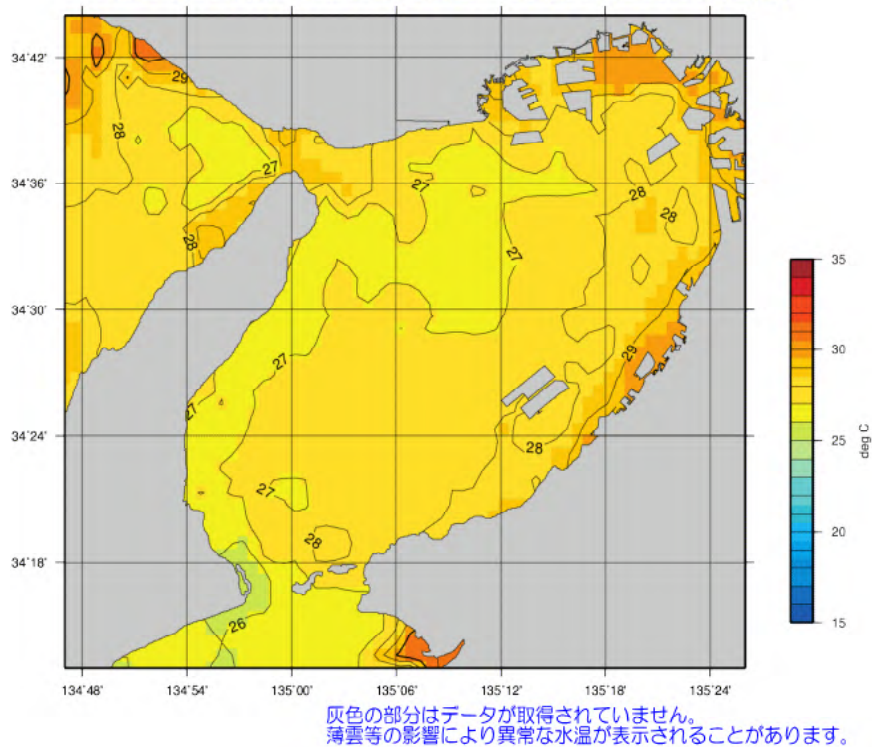
## 四国から紀伊半島

第31号（平成30年08月08日～08月14日の合成画像）



## 大阪湾

第31号（平成30年08月08日～08月14日の合成画像）



第五管区海上保安本部 海洋情報部 海洋調査課

【問い合わせ】：078-391-6651（内線 2535）

次回発行予定日 平成30年8月23日

<http://www1.kaiho.mlit.go.jp/KAN5/kaisyo/kaisyo.html>