

五管区海洋速報 第33号

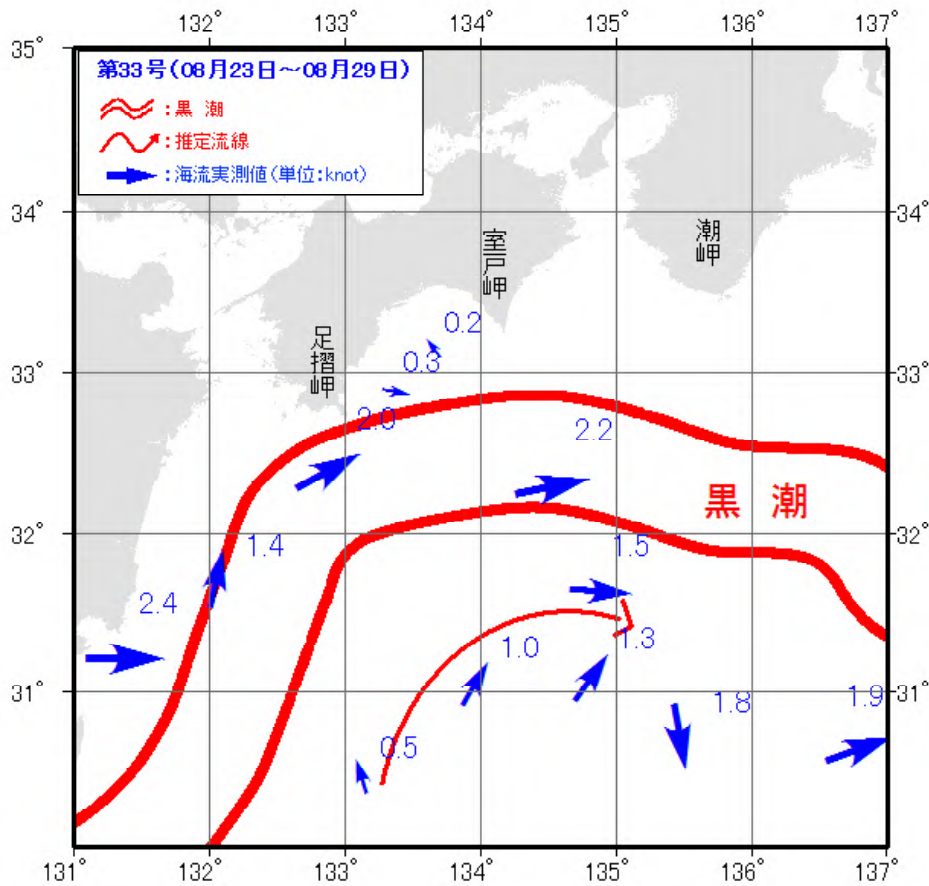
= 平成30年8月30日発行 =

概況 黒潮本流の流軸は、足摺岬の南南東20海里、室戸岬の南40海里、潮岬の南60海里を通過している。
表面水温は29 台である。

観測期間 平成30年8月22日～平成30年8月29日

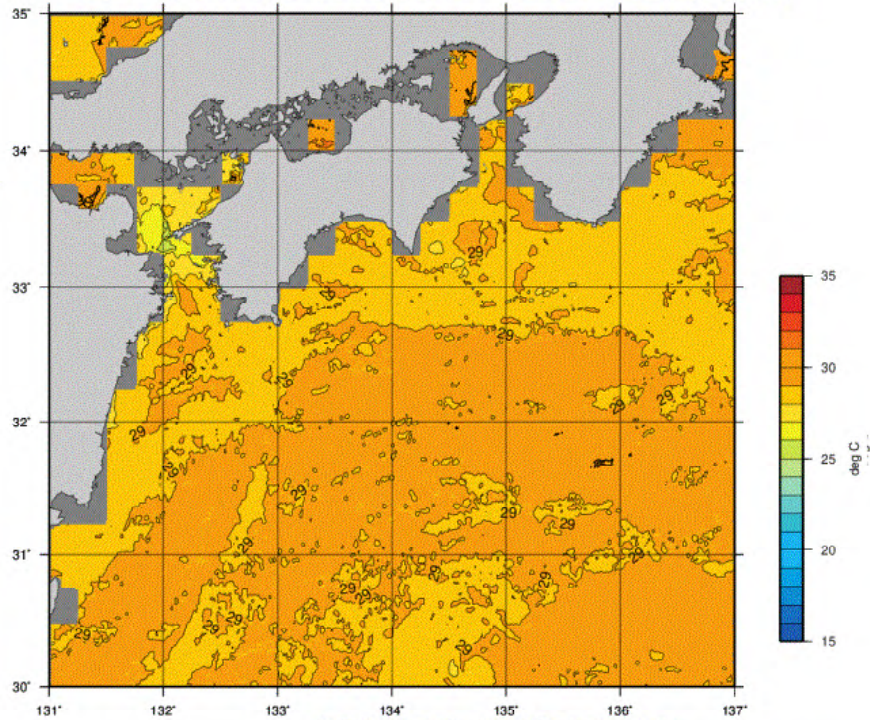
資料の出所 気象衛星 (NOAA)・商船三井・高知県水産試験場

海流図



四国から紀伊半島

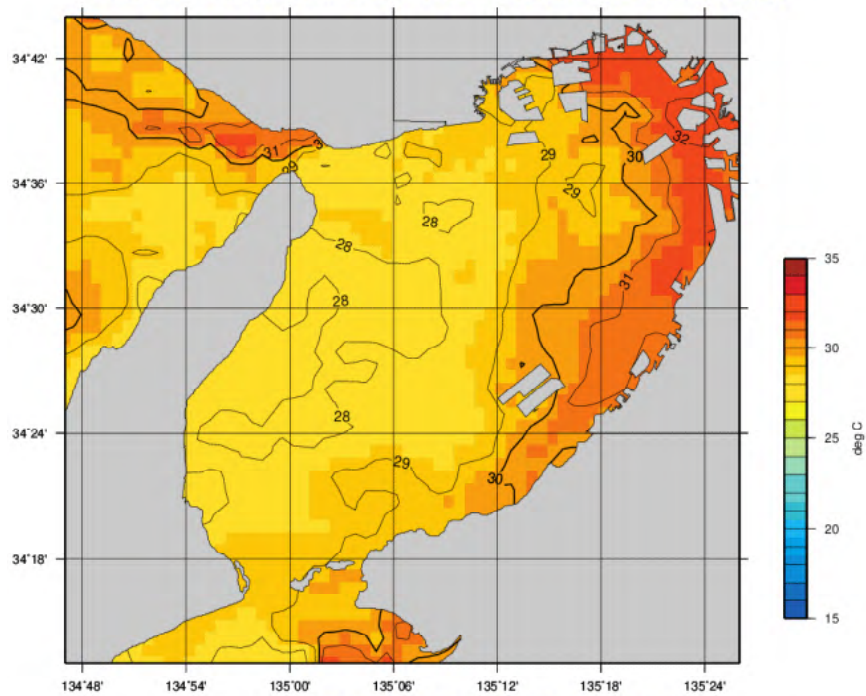
第33号 (平成30年08月22日~08月28日の合成画像)



灰色の部分はデータが取得されていません。
薄雲等の影響により異常な水温が表示されることがあります。

大阪湾

第33号 (平成30年08月22日~08月28日の合成画像)



灰色の部分はデータが取得されていません。
薄雲等の影響により異常な水温が表示されることがあります。



第五管区海上保安本部 海洋情報部 海洋調査課

【問い合わせ】 : 078-391-6651 (内線 2535)

次回発行予定日 平成30年9月6日

<http://www1.kaiho.mlit.go.jp/KAN5/kaisyo/kaisyo.html>