

五管区海洋速報 第37号

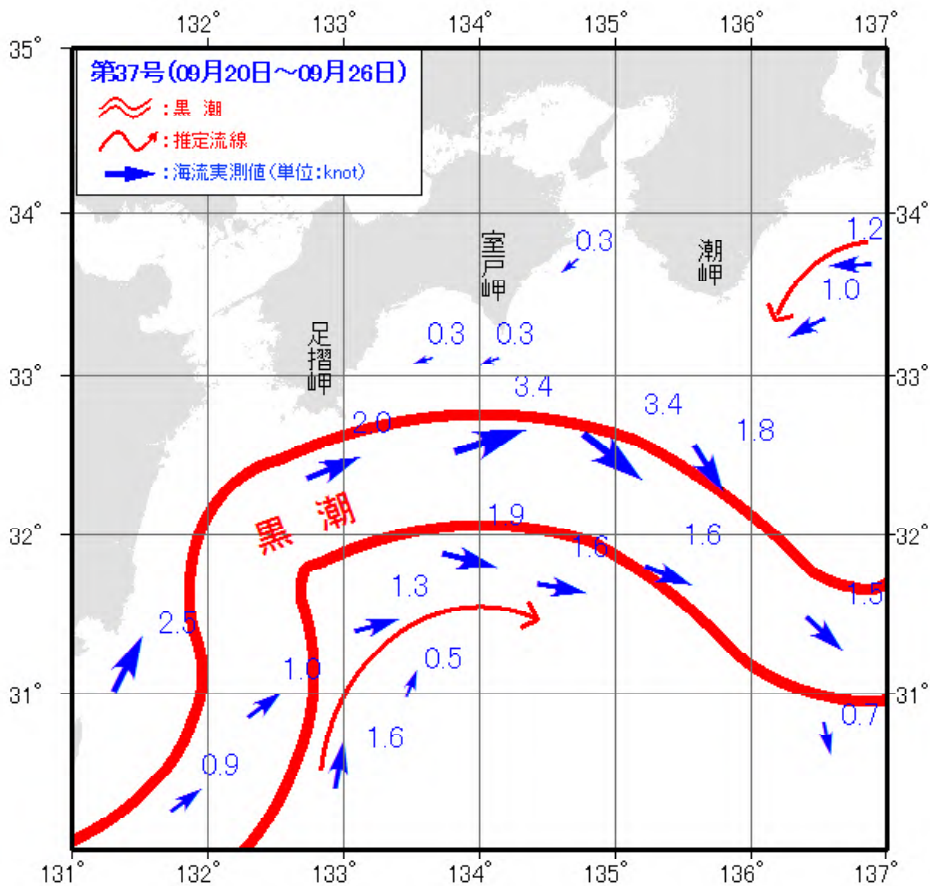
= 平成30年9月27日発行 =

概況 黒潮本流の流軸は、足摺岬の南南東20海里、室戸岬の南南西45海里、潮岬の南80海里を通過している。
表面水温は28℃台である。

観測期間 平成30年9月19日～平成30年9月26日

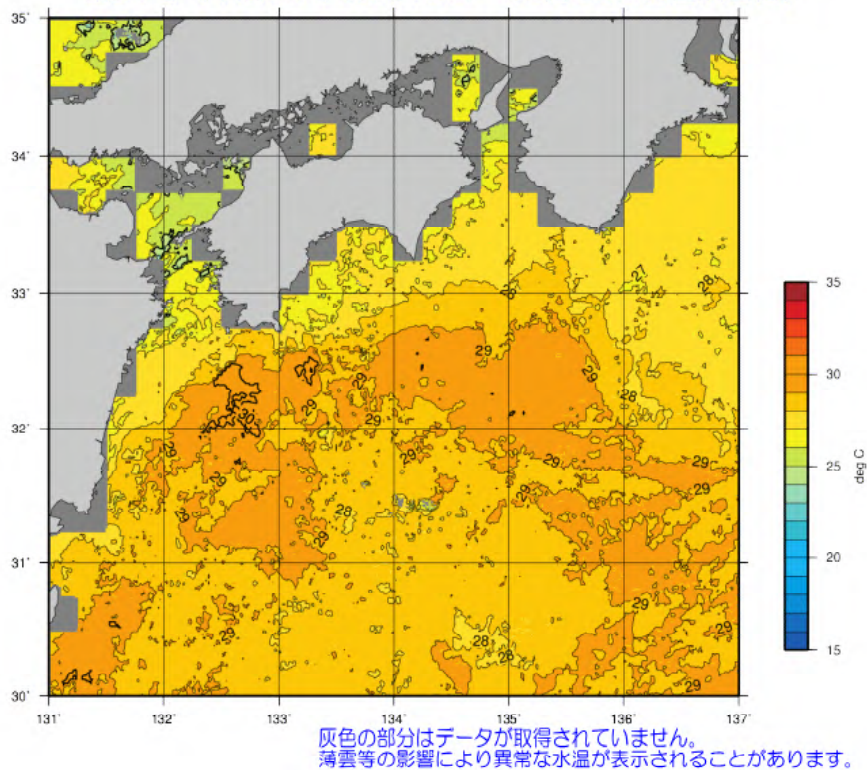
資料の出所 気象衛星（NOAA）・商船三井・徳島県立農林水産総合技術支援センター
高知県水産試験場・海上保安庁

海流図



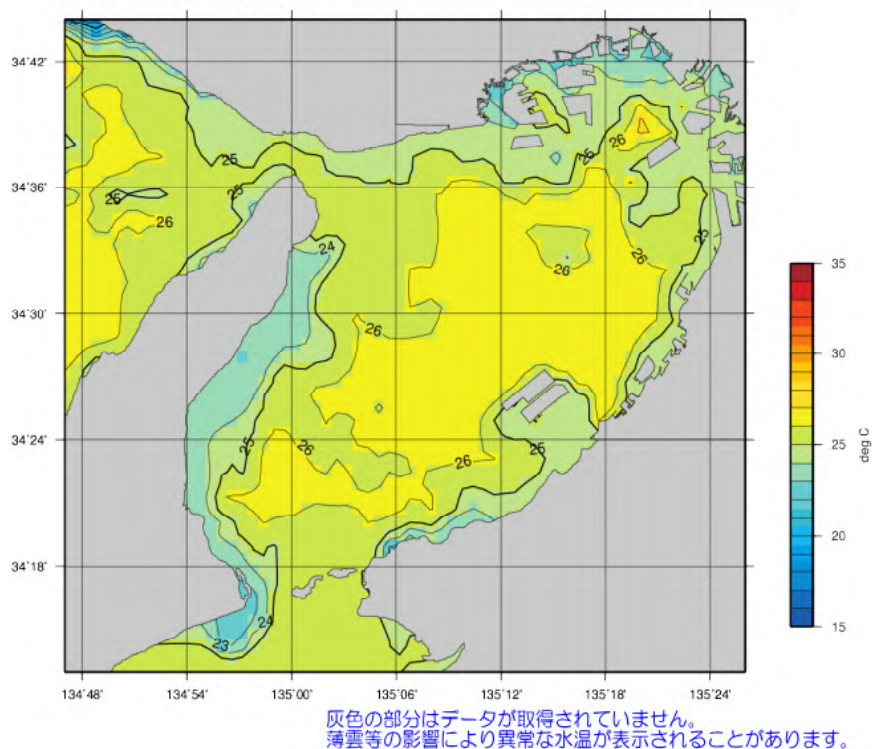
四国から紀伊半島

第37号 (平成30年09月19日～09月25日の合成画像)



大阪湾

第37号 (平成30年09月19日～09月25日の合成画像)



第五管区海上保安本部 海洋情報部 海洋調査課

【問い合わせ】：078-391-6651 (内線 2535)

次回発行予定日 平成30年10月4日

<http://www1.kaiho.mlit.go.jp/KAN5/kaisyo/kaisyo.html>