

# 五管区海洋速報 第39号

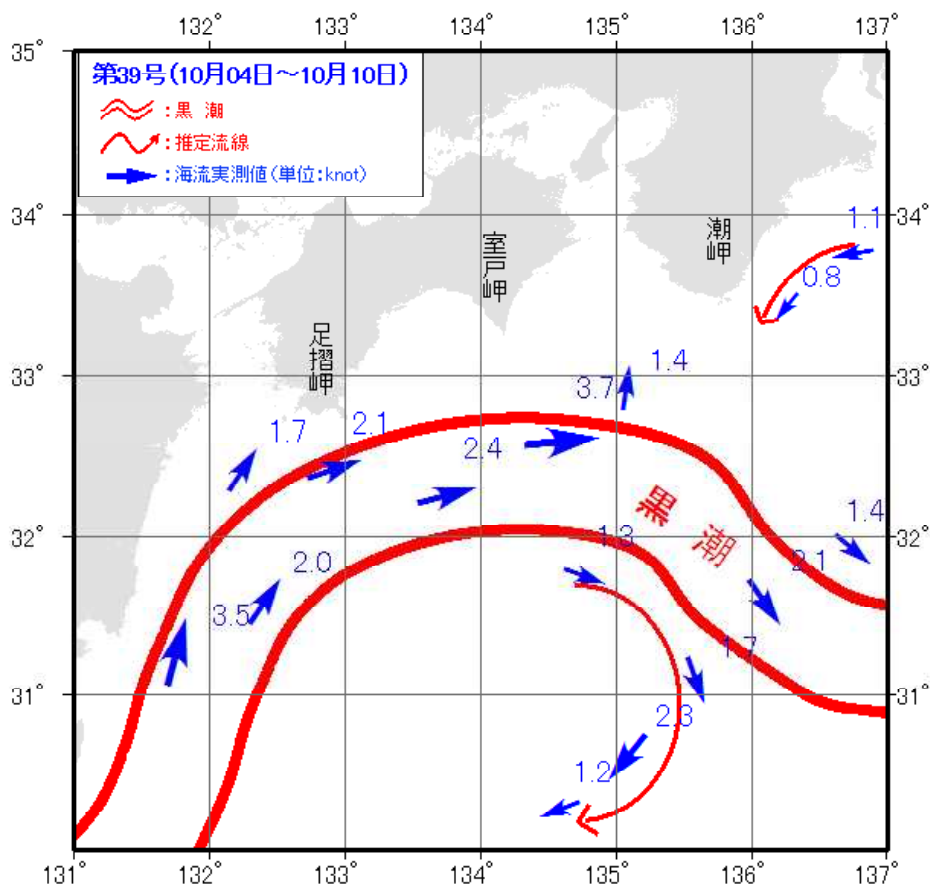
＝ 平成30年10月11日発行 ＝

**概況** 黒潮本流の流軸は、足摺岬の南南東25海里、室戸岬の南45海里、潮岬の南南西65海里を通過している。  
表面水温は27℃台である。

**観測期間** 平成30年10月3日～平成30年10月10日

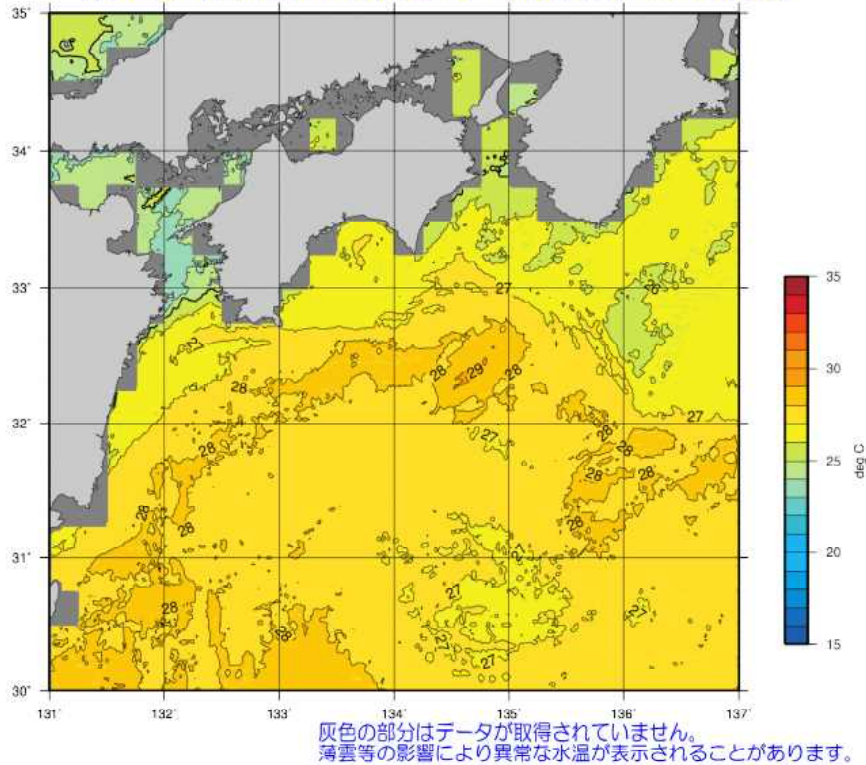
**資料の出所** 気象衛星（NOAA）・商船三井・高知県水産試験場・海上保安庁

## 海流図



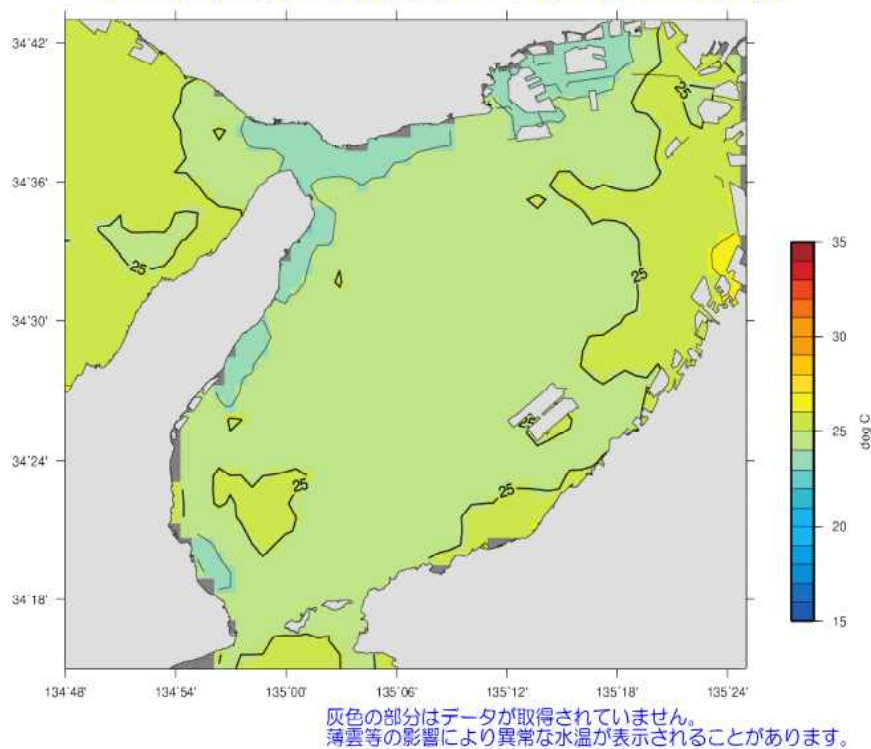
# 四国から紀伊半島

第39号 (平成30年10月03日～10月09日の合成画像)



# 大阪湾

第39号 (平成30年10月03日～10月09日の合成画像)



第五管区海上保安本部 海洋情報部 海洋調査課

【問い合わせ】：078-391-6651 (内線 2535)

次回発行予定日 平成30年10月18日

<http://www1.kaiho.mlit.go.jp/KAN5/kaisyo/kaisyo.html>