

五管区海洋速報 第48号

＝ 平成30年12月13日発行 ＝

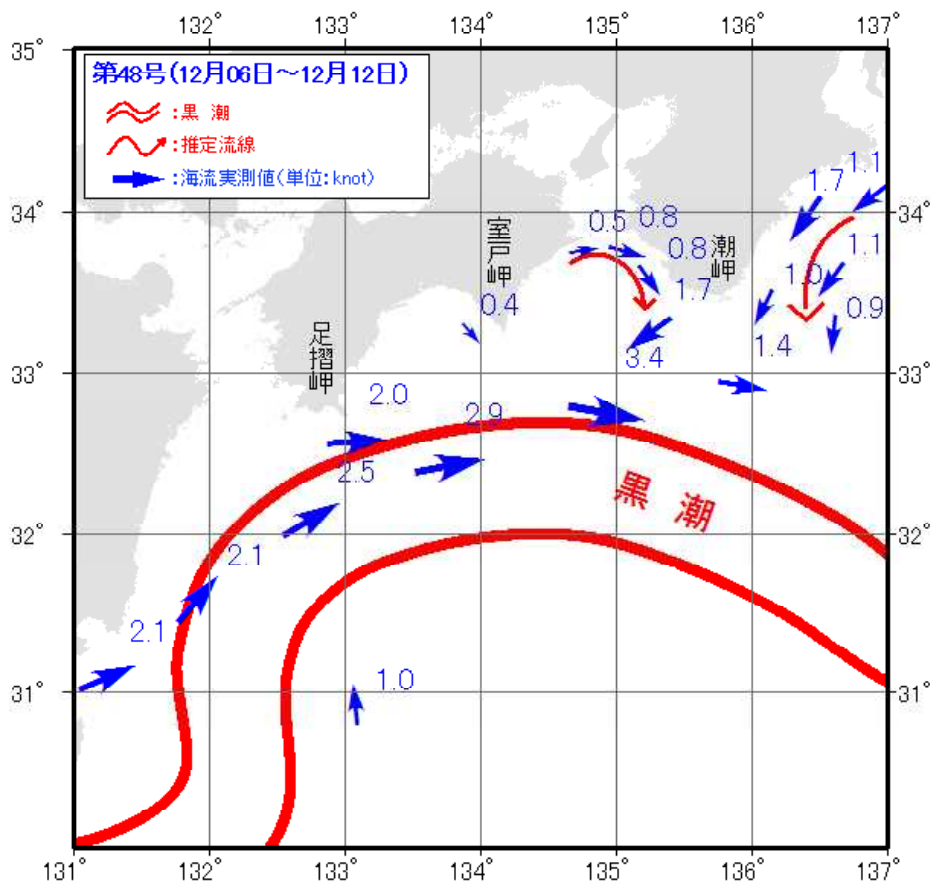
概況 黒潮本流の流軸は、足摺岬の南30海里、室戸岬の南45海里、潮岬の南75海里を
通っている。

表面水温は23～24℃台である。

観測期間 平成30年12月5日～平成30年12月12日

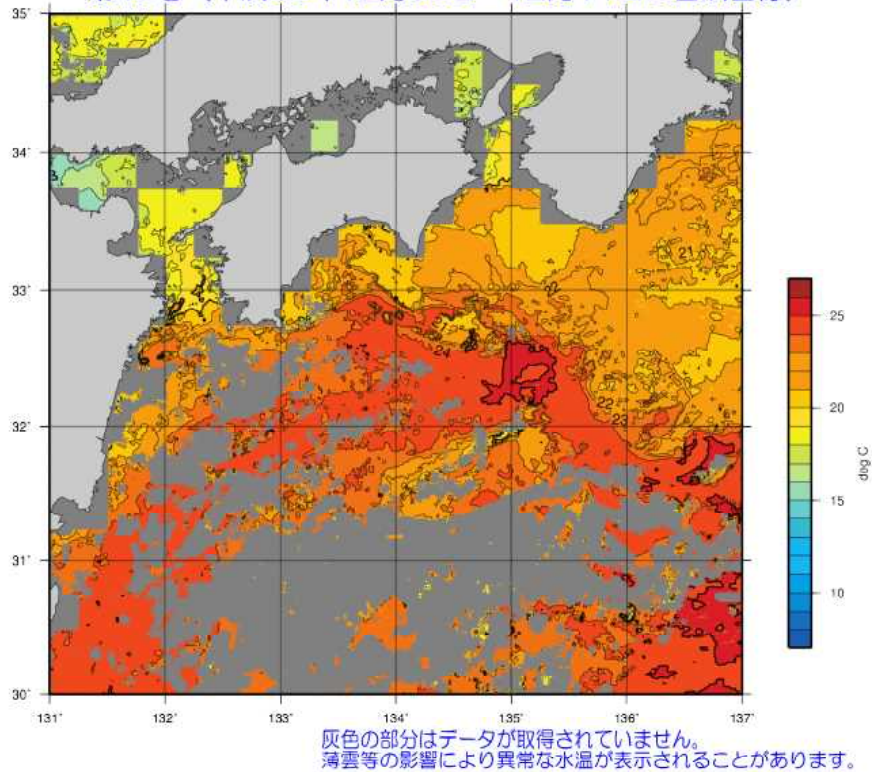
資料の出所 気象衛星（NOAA）・商船三井・徳島県立農林水産総合技術支援センター
高知県水産試験場・和歌山県水産試験場・海上保安庁

海流図



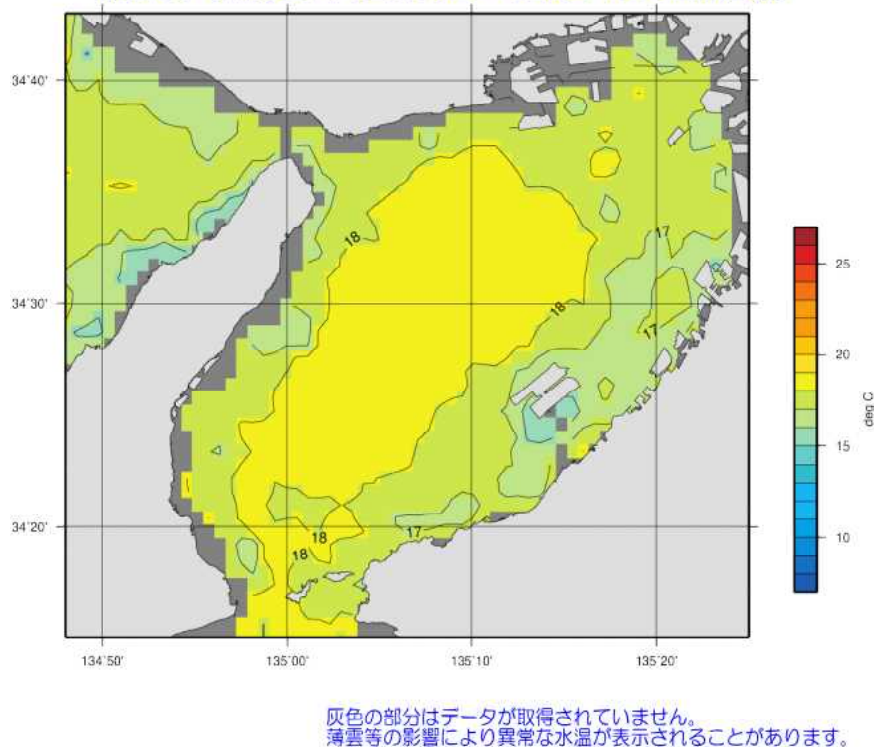
四国から紀伊半島

第48号（平成30年12月05日～12月11日の合成画像）



大阪湾

第48号（平成30年12月05日～12月11日の合成画像）



第五管区海上保安本部 海洋情報部 海洋調査課

【問い合わせ】：078-391-6651（内線 2535）

次回発行予定日 平成30年12月20日

<http://www1.kaiho.mlit.go.jp/KAN5/kaisyo/kaisyo.html>