

五管区海洋速報 第1号

= 平成31年1月10日発行 =

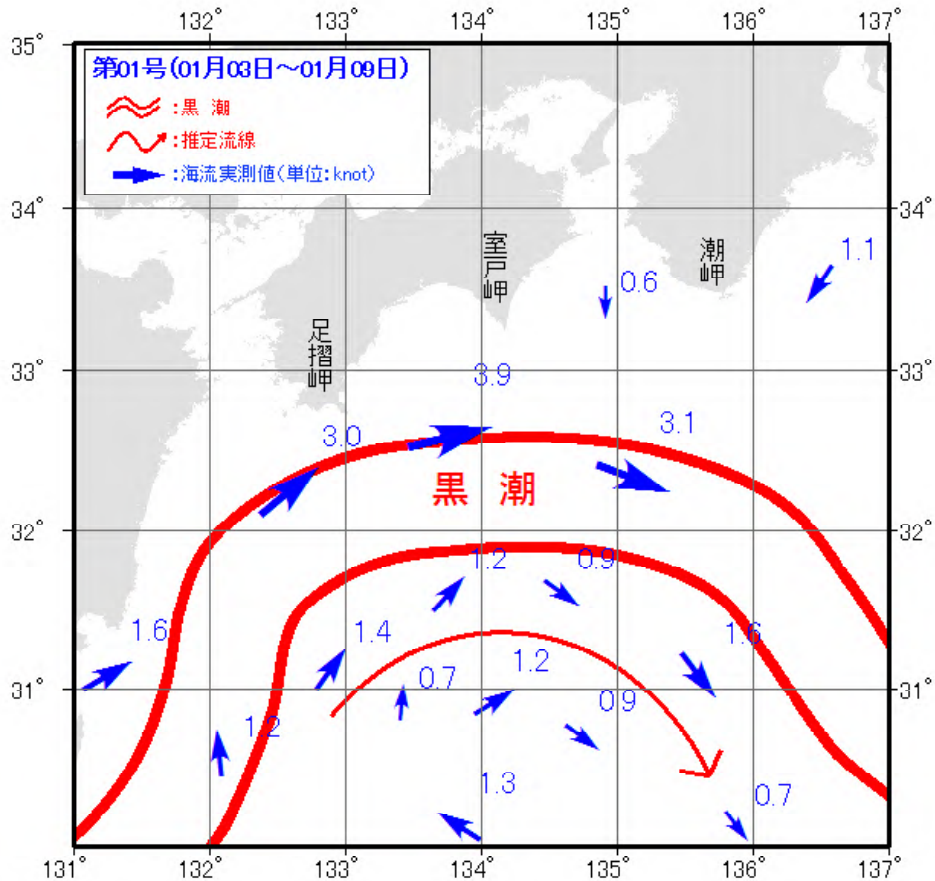
概況 黒潮本流の流軸は、足摺岬の南南東30海里、室戸岬の南南東55海里、潮岬の南75海里を通っている。

表面水温は21～22℃台である。

観測期間 平成31年1月2日～平成31年1月9日

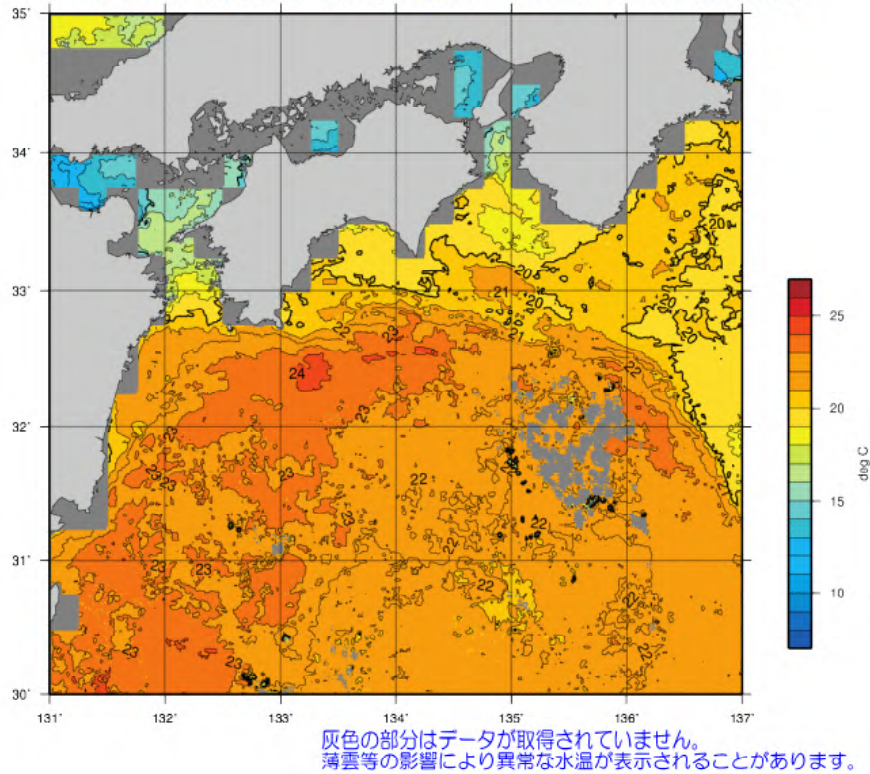
資料の出所 気象衛星（NOAA）・商船三井・高知県水産試験場

海流図



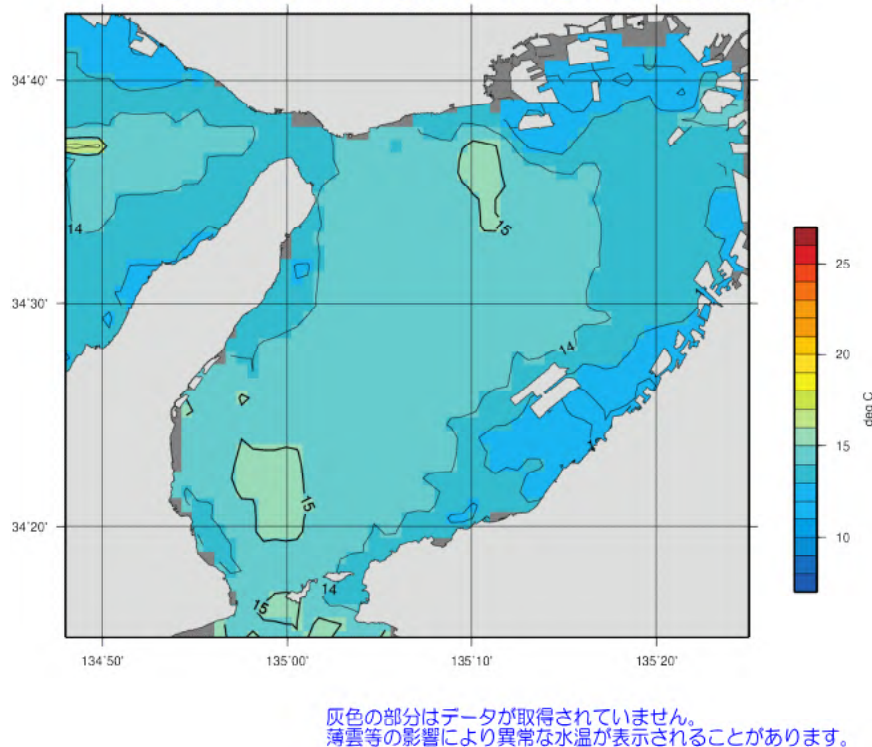
四国から紀伊半島

第01号（平成31年01月02日～01月08日の合成画像）



大阪湾

第01号（平成31年01月02日～01月08日の合成画像）



第五管区海上保安本部 海洋情報部 海洋調査課

【問い合わせ】：078-391-6651（内線 2535）

次回発行予定日 平成31年1月17日

<http://www1.kaiho.mlit.go.jp/KAN5/kaisyo/kaisyo.html>