

五管区海洋速報 第3号

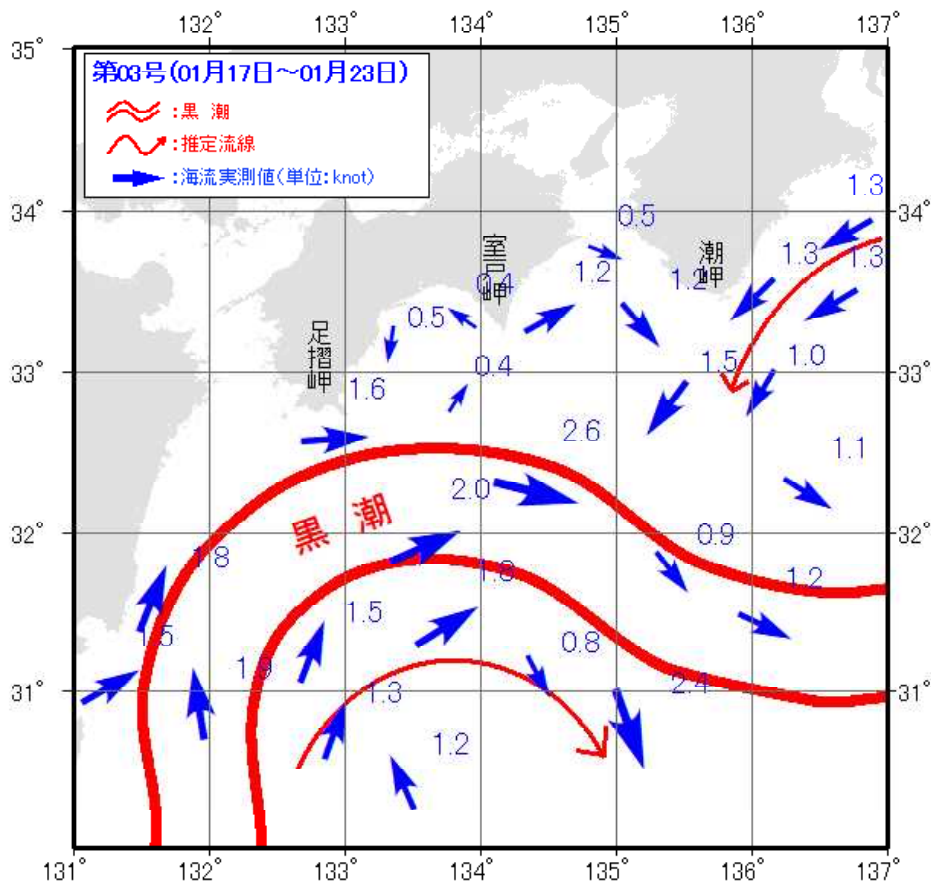
＝ 平成31年1月24日発行 ＝

概況 黒潮本流の流軸は、足摺岬の南南東30海里、室戸岬の南南東65海里、潮岬の南115海里を通っている。
表面水温は21℃台である。

観測期間 平成31年1月16日～平成31年1月23日

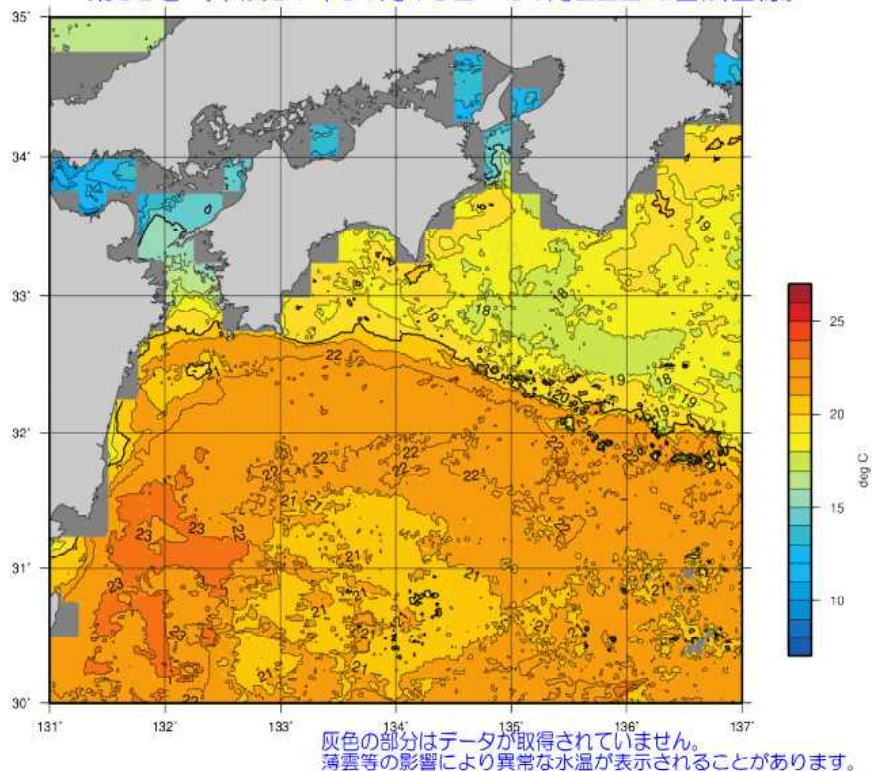
資料の出所 気象衛星（NOAA）・商船三井・高知県水産試験場・気象庁・海上保安庁

海流図



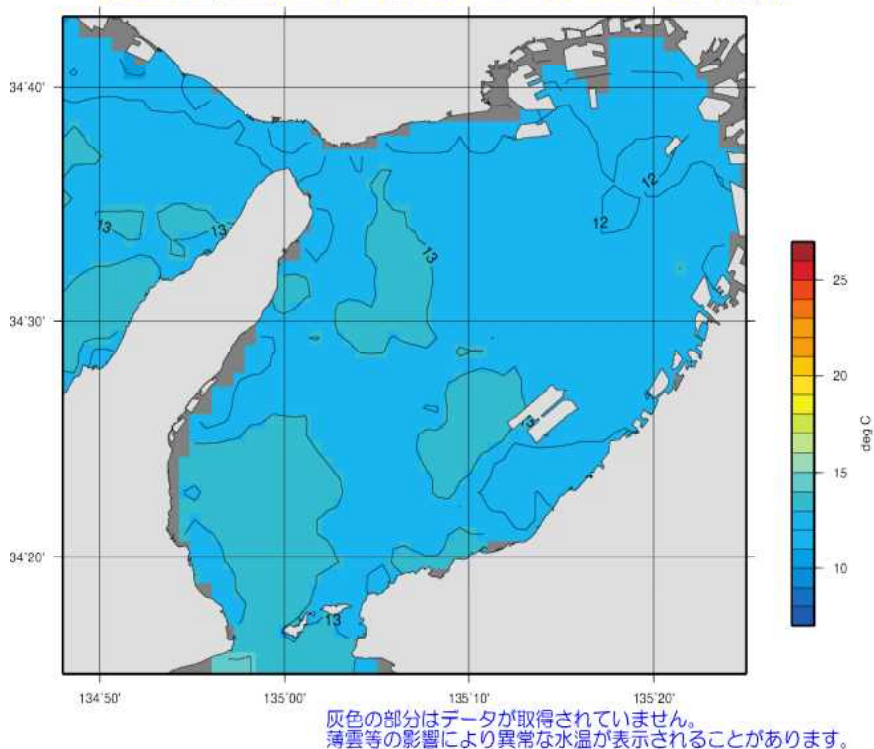
四国から紀伊半島

第03号（平成31年01月16日～01月22日の合成画像）



大阪湾

第03号（平成31年01月16日～01月22日の合成画像）



第五管区海上保安本部 海洋情報部 海洋調査課

【問い合わせ】：078-391-6651（内線 2535）

次回発行予定日 平成31年1月31日

<http://www1.kaiho.mlit.go.jp/KAN5/kaisyo/kaisyo.html>