

# 五管区海洋速報 第4号

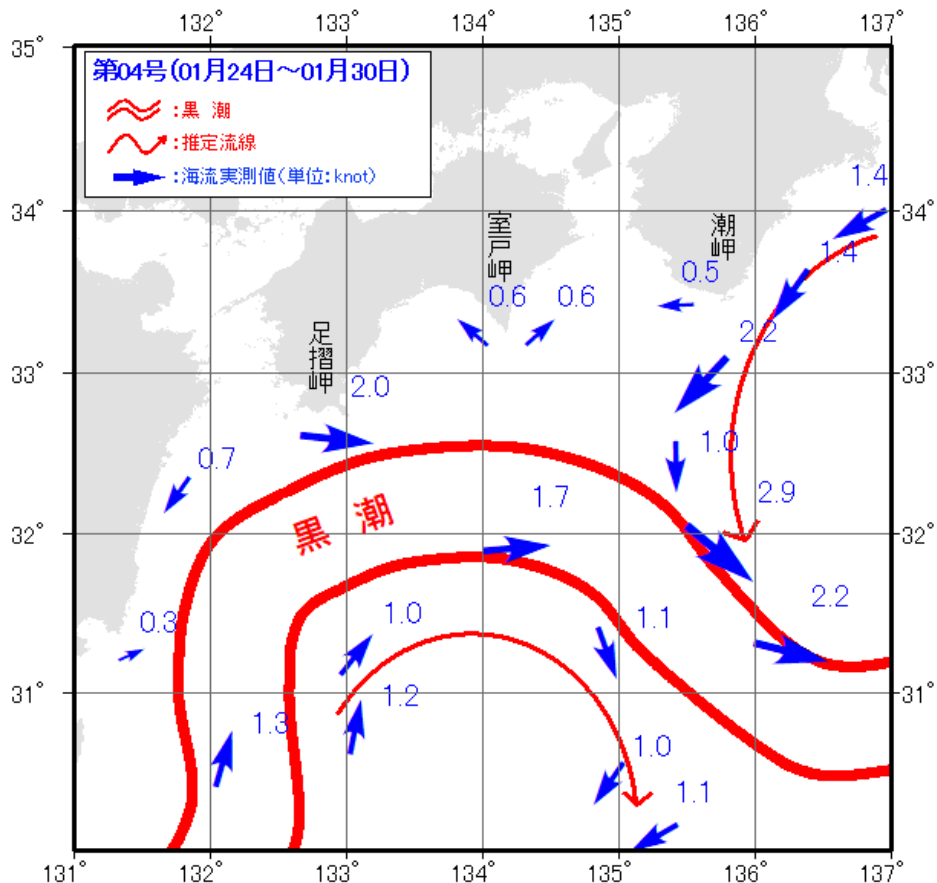
＝ 平成31年1月31日発行 ＝

**概況** 黒潮本流の流軸は、足摺岬の南南東30海里、室戸岬の南55海里、潮岬の南南東155海里を通っている。  
表面水温は20～21℃台である。

**観測期間** 平成31年1月23日～平成31年1月30日

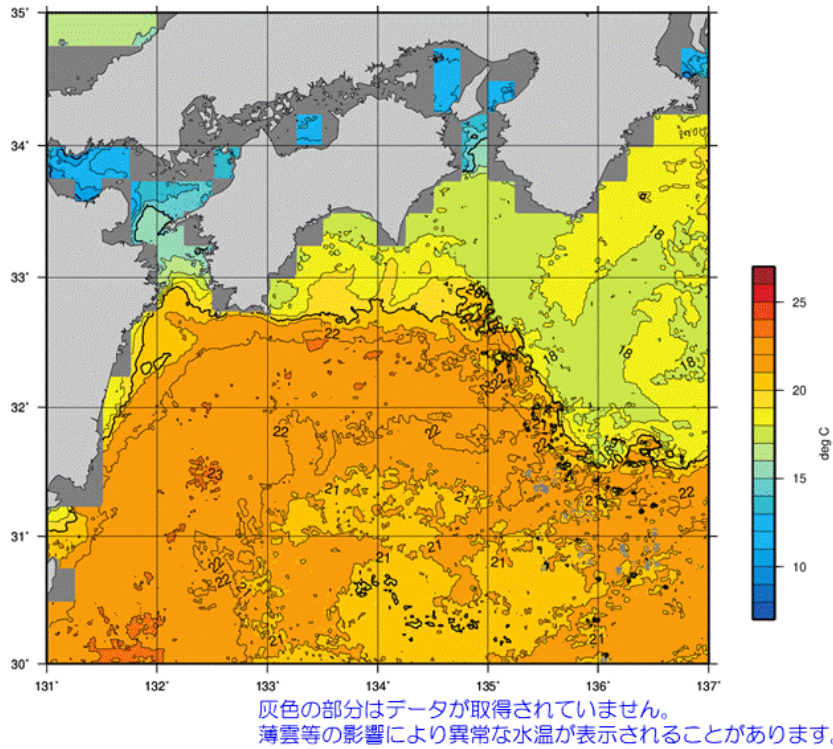
**資料の出所** 気象衛星（NOAA）・商船三井・徳島県立農林水産総合技術支援センター  
高知県水産試験場・海上保安庁

## 海流図



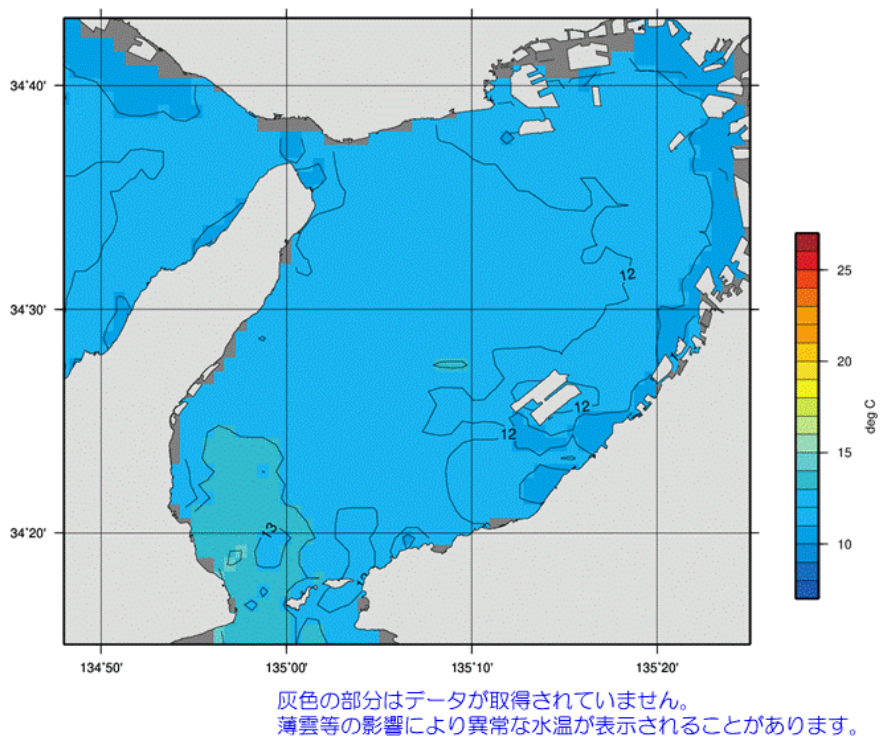
# 四国から紀伊半島

第04号（平成31年01月23日～01月29日の合成画像）



# 大阪湾

第04号（平成31年01月23日～01月29日の合成画像）



第五管区海上保安本部 海洋情報部 海洋調査課

【問い合わせ】：078-391-6651（内線 2535）

次回発行予定日 平成31年2月7日

<http://www1.kaiho.mlit.go.jp/KAN5/kaisyo/kaisyo.html>