

# 五管区海洋速報 第7号

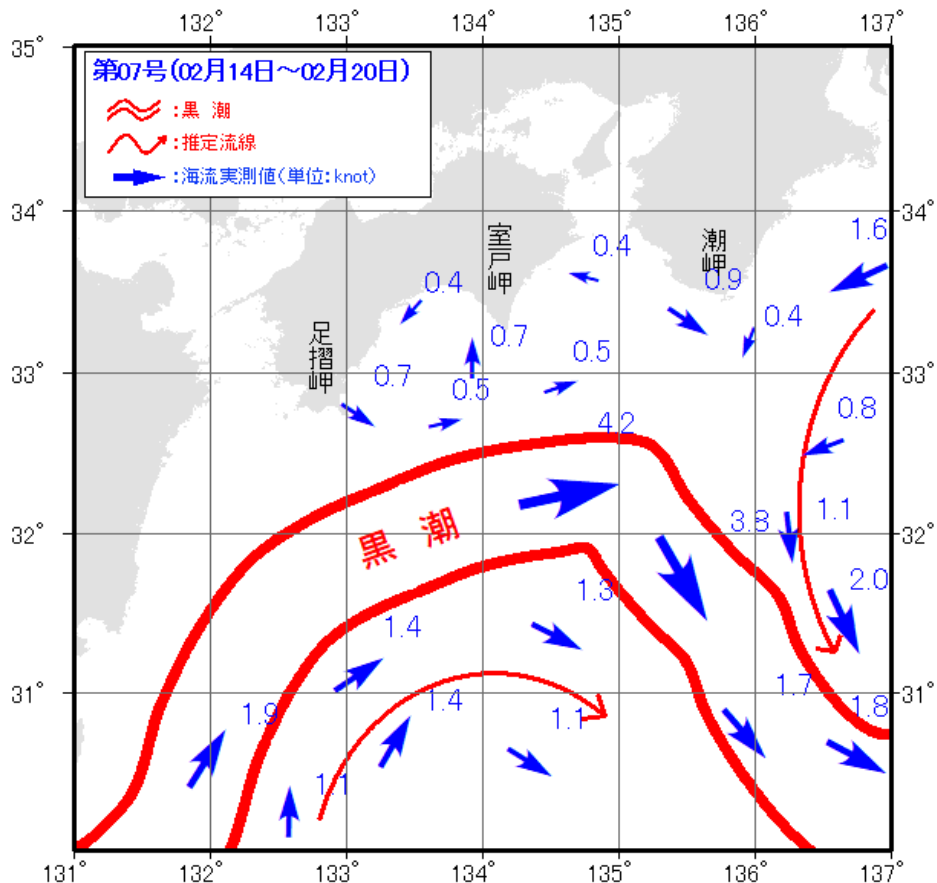
＝ 平成31年2月21日発行 ＝

**概況** 黒潮本流の流軸は、足摺岬の南南東40海里、室戸岬の南南東60海里、潮岬の南南95海里を通っている。  
表面水温は20～21℃台である。

**観測期間** 平成31年2月13日～平成31年2月20日

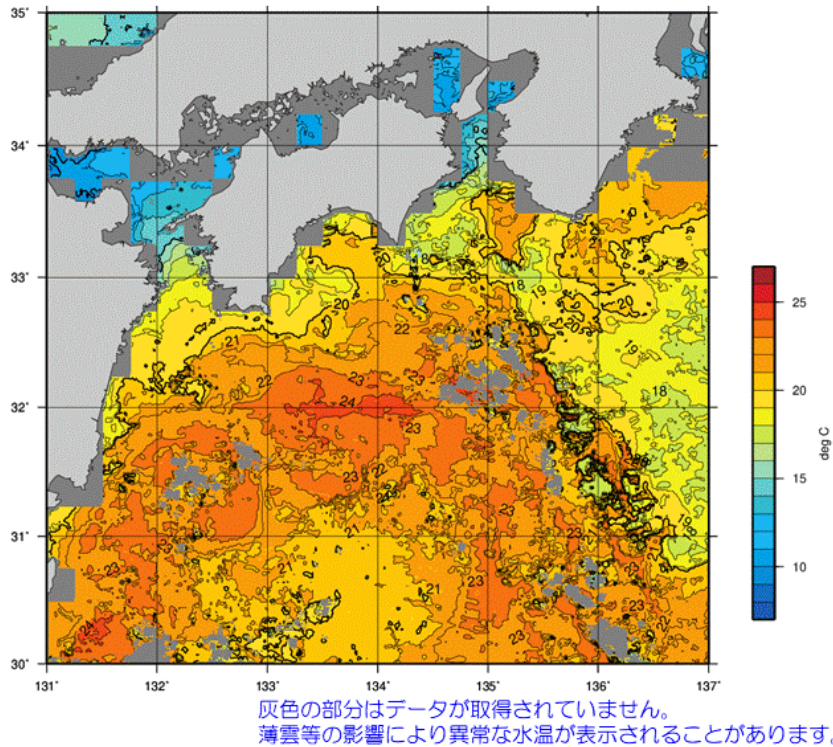
**資料の出所** 気象衛星（NOAA）・商船三井・徳島県立農林水産総合技術支援センター  
高知県水産試験場・和歌山県水産試験場・海上保安庁

## 海流図



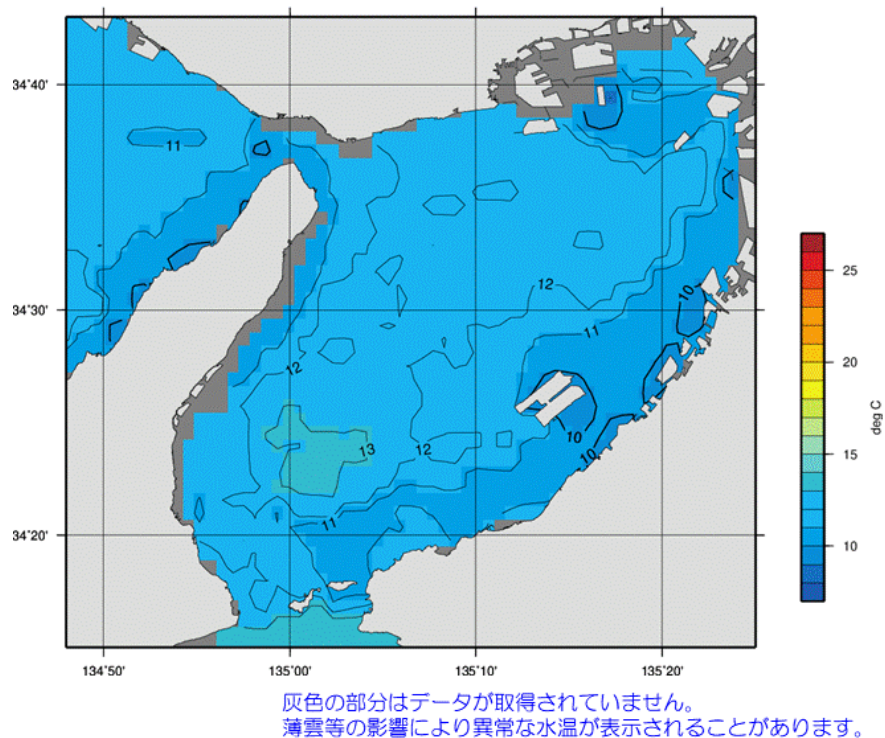
## 四国から紀伊半島

第07号（平成31年02月13日～02月19日の合成画像）



## 大阪湾

第07号（平成31年02月13日～02月19日の合成画像）



第五管区海上保安本部 海洋情報部 海洋調査課

【問い合わせ】：078-391-6651（内線 2535）

次回発行予定日 平成31年2月28日

<http://www1.kaiho.mlit.go.jp/KAN5/kaisyo/kaisyo.html>