

五管区海洋速報 第8号

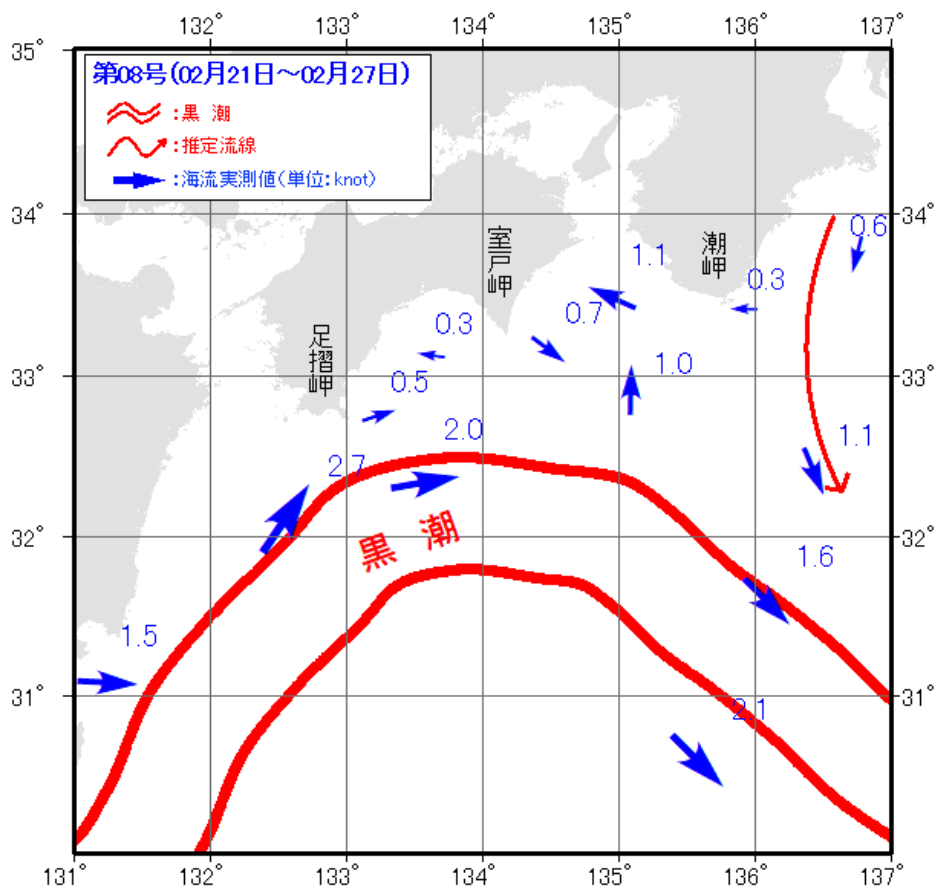
＝ 平成31年2月28日発行 ＝

概況 黒潮本流の流軸は、足摺岬の南南東35海里、室戸岬の南南東65海里、潮岬の南南120海里を通っている。
表面水温は20～21℃台である。

観測期間 平成31年2月20日～平成31年2月27日

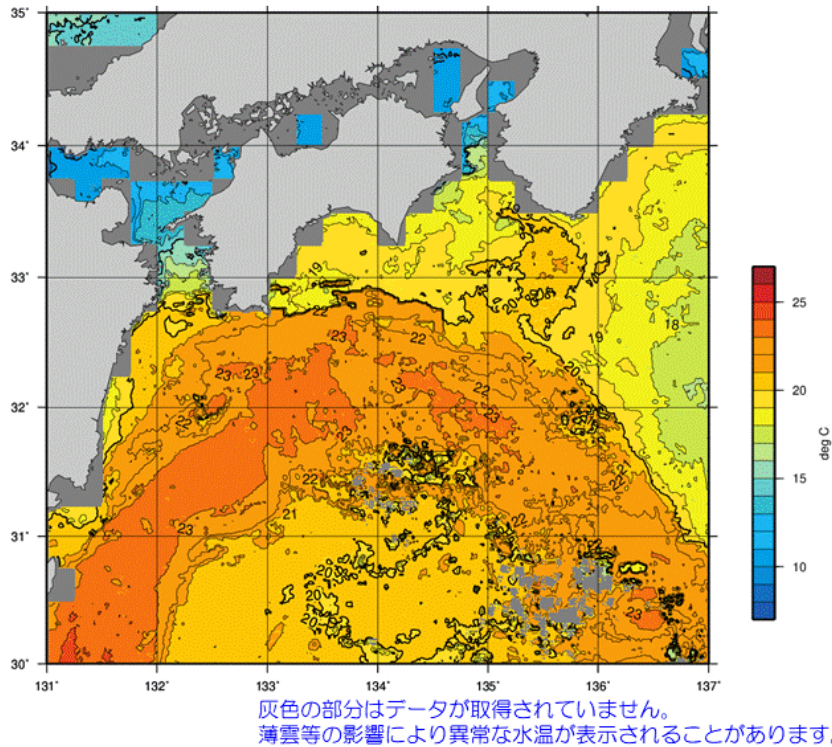
資料の出所 気象衛星（NOAA）・商船三井・三重水産研究所・高知県水産試験場
静岡県立焼津水産高校・海上保安庁

海流図



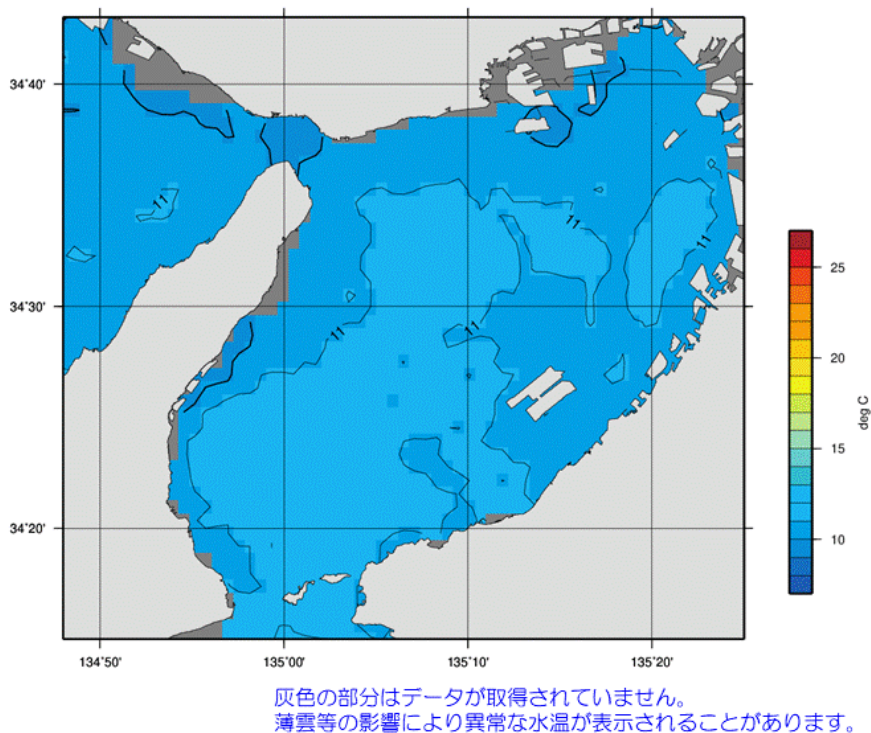
四国から紀伊半島

第08号（平成31年02月20日～02月26日の合成画像）



大阪湾

第08号（平成31年02月20日～02月26日の合成画像）



第五管区海上保安本部 海洋情報部 海洋調査課

【問い合わせ】：078-391-6651（内線 2535）

次回発行予定日 平成31年3月7日

<http://www1.kaiho.mlit.go.jp/KAN5/kaisyo/kaisyo.html>