

# 五管区海洋速報 第12号

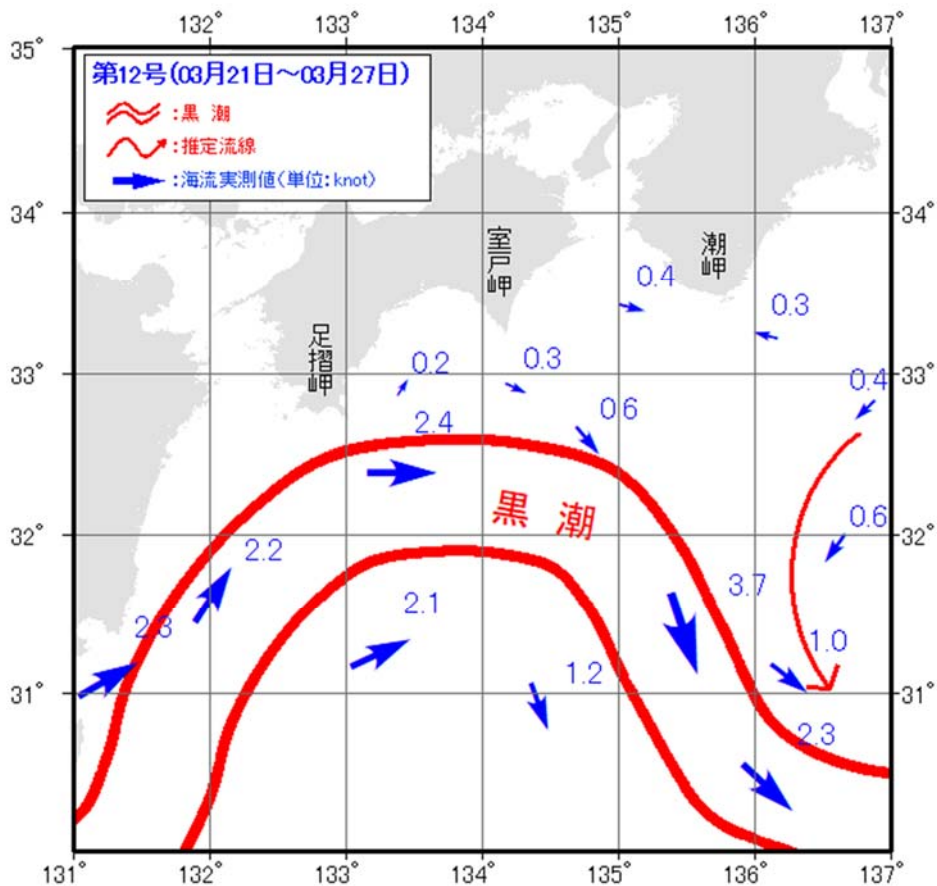
＝ 平成31年3月28日発行 ＝

**概況** 黒潮本流の流軸は、足摺岬の南25海里、室戸岬の南55海里、潮岬の南南西95海里を通っている。  
表面水温は19～21℃台である。

**観測期間** 平成31年3月20日～平成31年3月27日

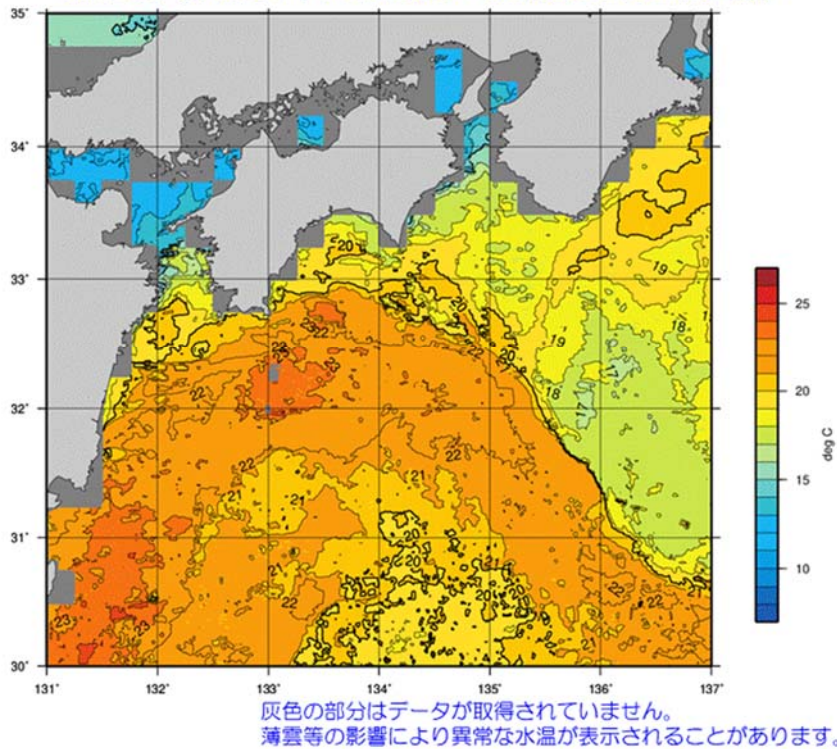
**資料の出所** 気象衛星（NOAA）・商船三井・高知県水産試験場  
和歌山県水産試験場

## 海流図



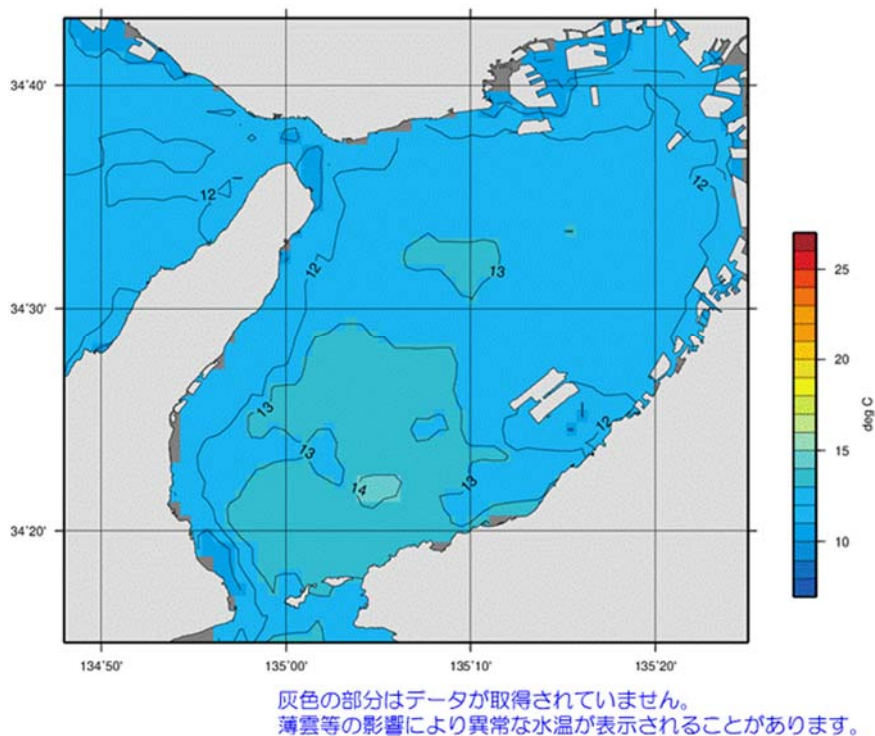
## 四国から紀伊半島

第12号（平成31年03月20日～03月26日の合成画像）



## 大阪湾

第12号（平成31年03月20日～03月26日の合成画像）



第五管区海上保安本部 海洋情報部 海洋調査課

【問い合わせ】：078-391-6651（内線 2535）

<http://www1.kaiho.mlit.go.jp/KAN5/kaisyo/kaisyo.html>