

平成24年 1月26日
第五管区海上保安本部

平成23年の海洋情報の提供状況について

第五管区海上保安本部では、窓口対応の五管区海の相談室、テレホンサービス及びホームページにより海洋情報の提供を行っています。
このたび、平成23年の提供状況がまとまりました。概要は以下のとおりです。

1 提供別の状況

○海の相談室

一般の方からの海洋に関する様々な質問に対応するため、平成2年6月から「海の相談室」を開設しております。

平成23年の相談件数は、昨年比5件（2%）増の293件でした。

相談内容

潮汐・海潮流に関することが最も多く、次いで海図等の水路図誌に関すること、日出没時間等の天文に関することの順でした。

利用者

一般の方からの相談が約2/3を占め、民間企業、国や地方公共団体の順でした。

○テレホンサービス

電話による自動応答により、毎週末の大阪湾の満干潮及び明石海峡・友ヶ島水道の潮流の情報を提供しています。

平成23年の利用件数は、昨年比134件（26%）増の640件でした。

○ホームページ

津波防災のための情報、港湾工事・危険な訓練など航海安全のための情報、大阪湾の水質観測データ、黒潮の状況や水温の分布を図示した海洋速報、満干潮や潮流の情報、潮干狩り情報などを提供しています。

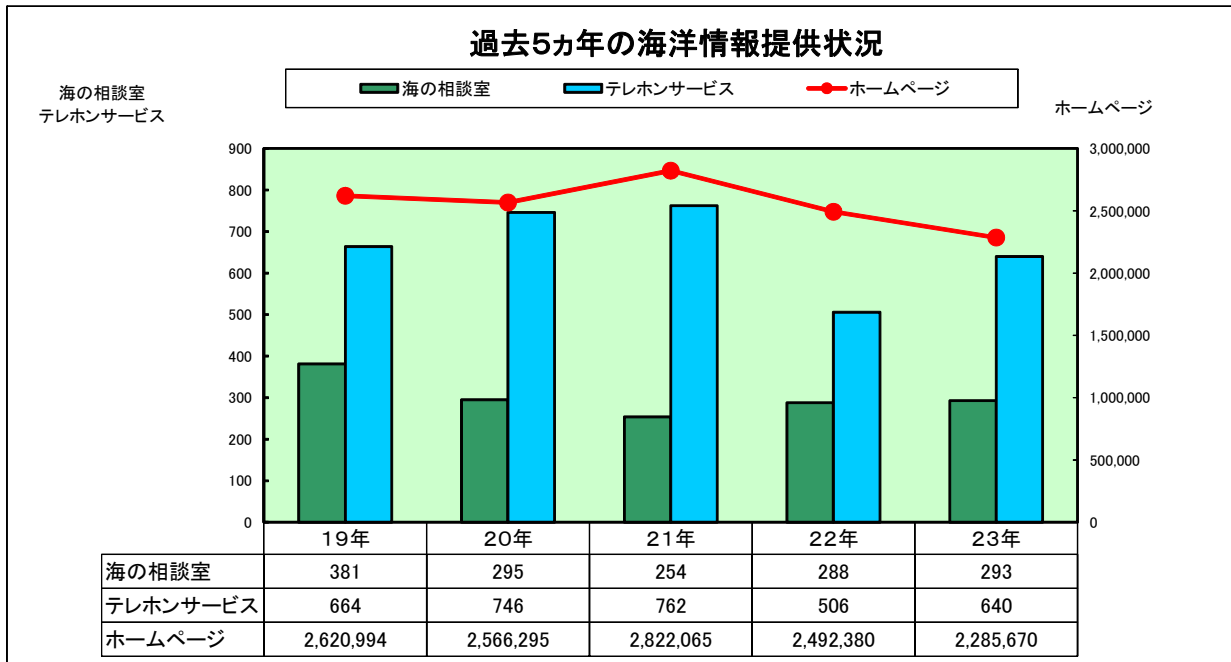
平成23年のホームページの各サイトへの総アクセス数は、昨年比約20万件（8%）減の約229万件でした。

ホームページの各サイトへのアクセス状況

海洋速報関連サイトへのアクセスが最も多く、次いで潮汐・潮流情報関連サ

イト、水路通報関連サイト、携帯電話用サイト、潮干狩り情報関連サイトの順でした。

また、特に顕著な状況としては、東日本大震災以後、津波防災情報図や昭和21年南海大地震調査報告などを掲載している防災情報関連サイトのアクセス数が、18万6千件と5倍に急増したことがあげられます。



2 海洋情報の入手方法

「海の相談室」

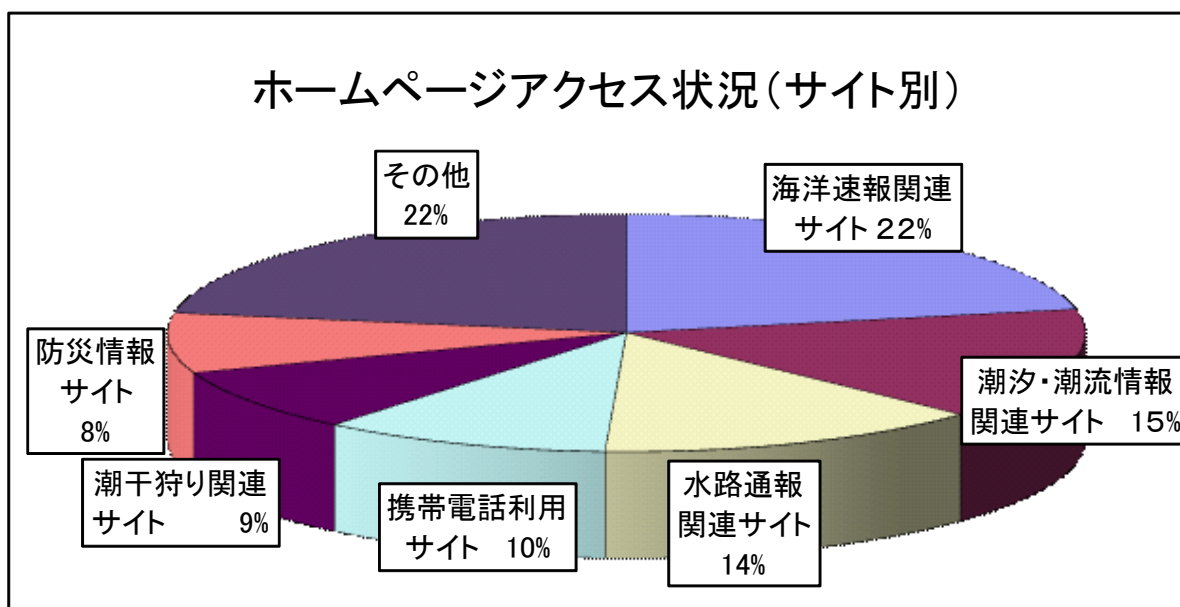
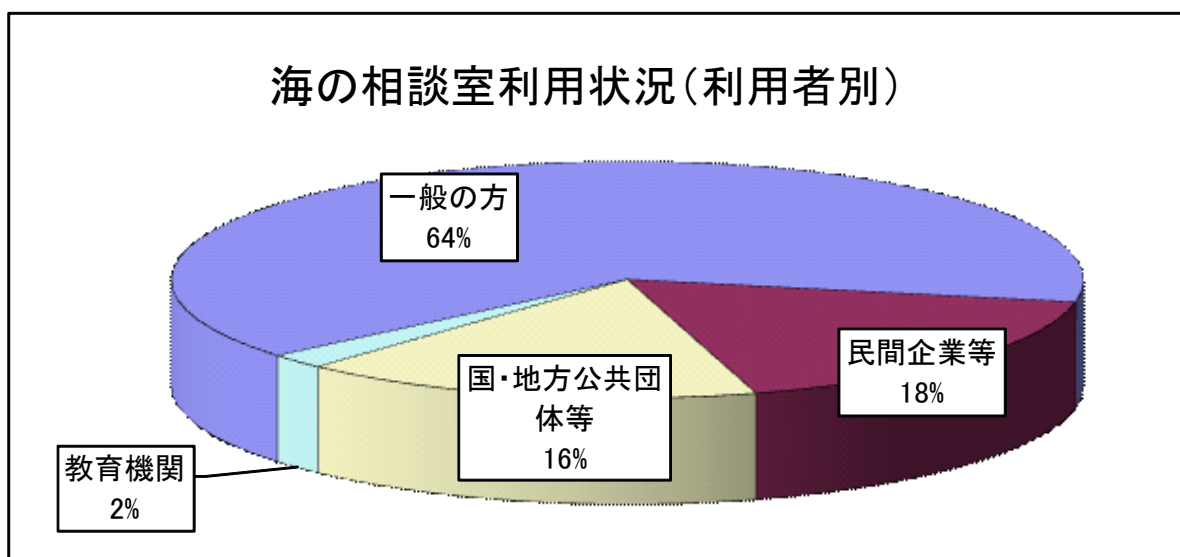
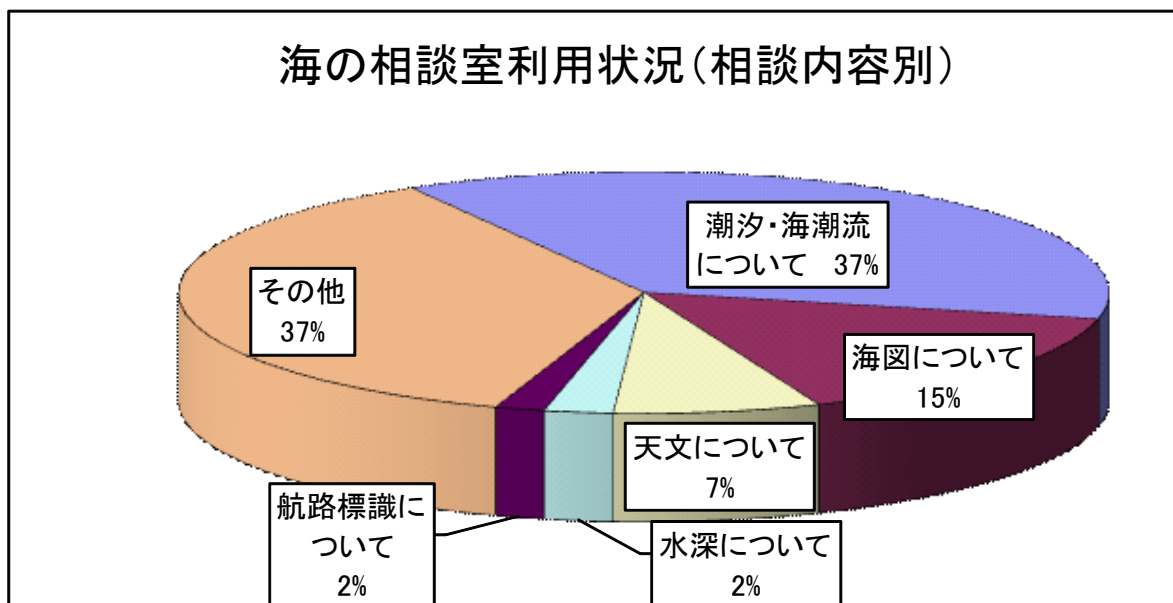
場所：第五管区海上保安本部 海洋情報部内

電話：(078)391-1299 電子メール：sodan5@jodc.go.jp

「テレホンサービス」 電話：(078)333-0073

「ホームページ」 別添サイトマップ参照

平成23年の提供状況



第五管区海上保安本部 海の相談室 サイトマップ

(<http://www1.kaiho.mlit.go.jp/KAN5/index.html>)

- 航海安全情報 (<http://www1.kaiho.mlit.go.jp/KAN5/tuho/tuho2.htm>)
 - ・ 五管区水路通報
 - ・ 地域航行警報

- 流れと水温の状況 (<http://www1.kaiho.mlit.go.jp/KAN5/kaisyo/sokuhoid.htm>)
 - ・ 五管区海洋速報
 - ・ 各地点の海水温
 - ・ 潮汐・潮流情報
 - ・ 潮流推算

- 防災・環境保全情報
 - ・ 津波防災情報図 (<http://www1.kaiho.mlit.go.jp/KAN5/bousai/tunami/zyouhouzu.html>)
 - ・ 昭和南海地震調査報告 水路要報 (昭和23年刊行)
(<http://www1.kaiho.mlit.go.jp/KAN5/siryouko/suiro-youhou/suiro-youhou.html>)
 - ・ 環境脆弱性指標図 (ESIマップ) (<http://www2.kaiho.mlit.go.jp/>)
 - ・ 沿岸海域環境保全情報 (CeisNet)
(http://www1.kaiho.mlit.go.jp/KAN5/ESI/esimap_5.htm)
 - ・ 大阪湾環境保全調査 (<http://www1.kaiho.mlit.go.jp/KAN5/kankyo/kankyotop.htm>)

- マリンレジャー情報
 - ・ 潮干狩り情報カレンダー (<http://www1.kaiho.mlit.go.jp/KAN5/siohigari/shiohi05.htm>)
 - ・ マリーナ情報・海の駅 (<http://www1.kaiho.mlit.go.jp/KAN5/marina/fuken.index.htm>)
 - ・ 定置漁具の敷設状況 (<http://www1.kaiho.mlit.go.jp/KAN5/zyouhouzu/gyogu/gyoguzu.html>)
 - ・ 日月出没時刻計算サービス (http://www1.kaiho.mlit.go.jp/KOH0/automail/sun_form3.htm)

- 資料庫 (<http://www1.kaiho.mlit.go.jp/KAN5/siryouko/siryouko.html>)
 - ・ 空中写真
 - ・ 旧版海図 (明治～昭和初期)
 - ・ 管内の港湾・漁港の斜め写真

- 携帯電話用ホームページ (<http://www1.kaiho.mlit.go.jp/KAN5/m/>)
 - ・ 船舶気象通報
 - ・ 航行警報
 - ・ 潮流情報
 - ・ 潮汐日出没情報
 - ・ リアルタイム潮位情報
 - ・ 神戸の水温
 - ・ 水温分布図
 - ・ 潮干狩り情報 (毎年3月～8月の情報を掲載)