

# 五管区水路通報第 1 8 号

( 477項 - 488項 )

平成 1 5 年 5 月 9 日

第五管区海上保安本部

=====

- 第 4 7 7 項 豊後水道南口 . . . . . 射撃訓練
- 第 4 7 8 項 四国南岸 足摺岬南方 ( リマ海域付近 ) . . 射撃訓練
- 第 4 7 9 項 本州南岸 潮岬南東方 . . . . . 水路測量等
- 第 4 8 0 項 本州南岸 田辺港北西方、目津崎北西方 . . 護岸改修工事
- 第 4 8 1 項 大阪湾 泉州港 . . . . . 灯台について
- 第 4 8 2 項 大阪港 . . . . . 水路測量
- 第 4 8 3 項 尼崎西宮芦屋港 第 2 区 . . . . . ヨットレース
- 第 4 8 4 項 尼崎西宮芦屋港 第 2 区 . . . . . ウィンドサーフィン模擬レース
- 第 4 8 5 項 尼崎西宮芦屋港 第 2 区 . . . . . 深浅測量
- 第 4 8 6 項 神戸港 第 1 区 . . . . . 重量物荷役作業
- 第 4 8 7 項 淡路島 浦港南方 . . . . . 灯浮標等復旧
- 第 4 8 8 項 出版 . . . . . 海図改版

=====

本通報に使用している経度・緯度は世界測地系(WGS-84)に基づいています

=====

海図の改補 ( 小改正 ) のお知らせ { 海上保安庁水路通報第17号 }  
( 5月2日発行 ) 掲載分

海 域	改正内容	該当海図	項
和歌山下津港、海南区、第 1 区	灯浮標廃止	W1145	638
東播磨港付近	魚礁設置	W107	640
橘港	灯台光達距離変更	W1142-W1104-W150C W77-W100A	639

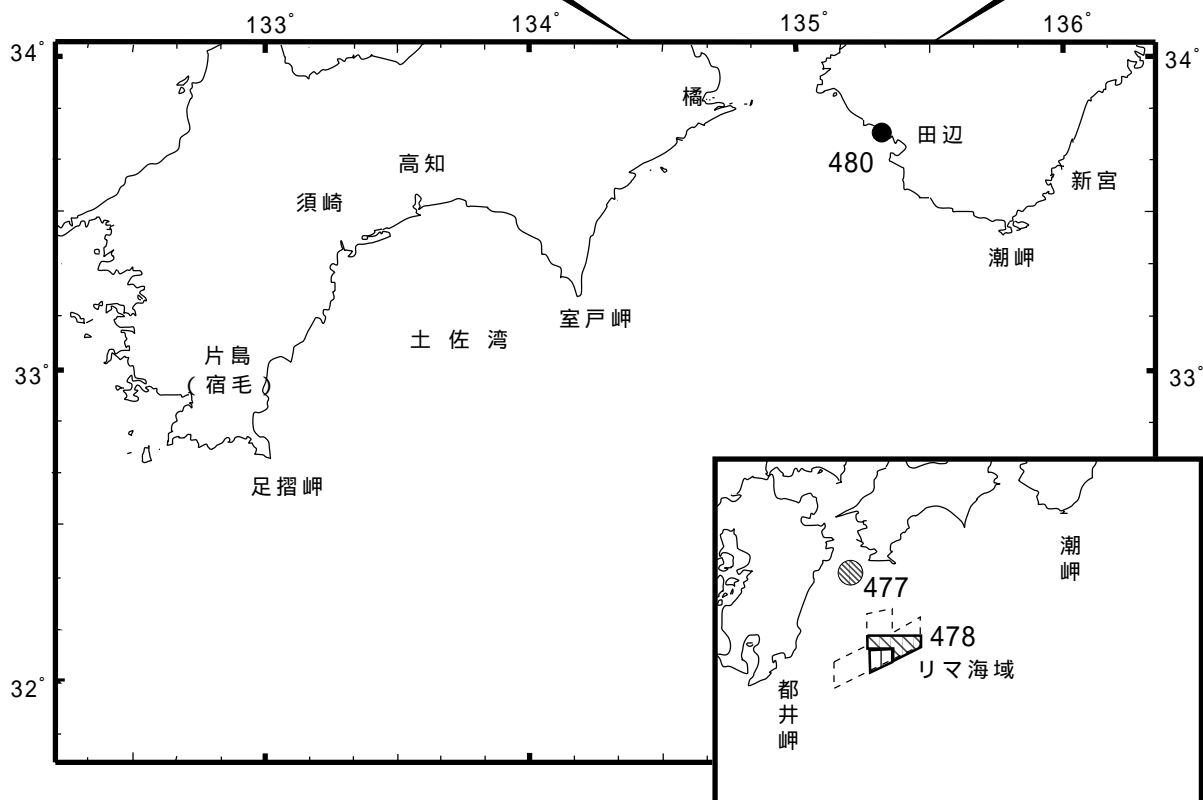
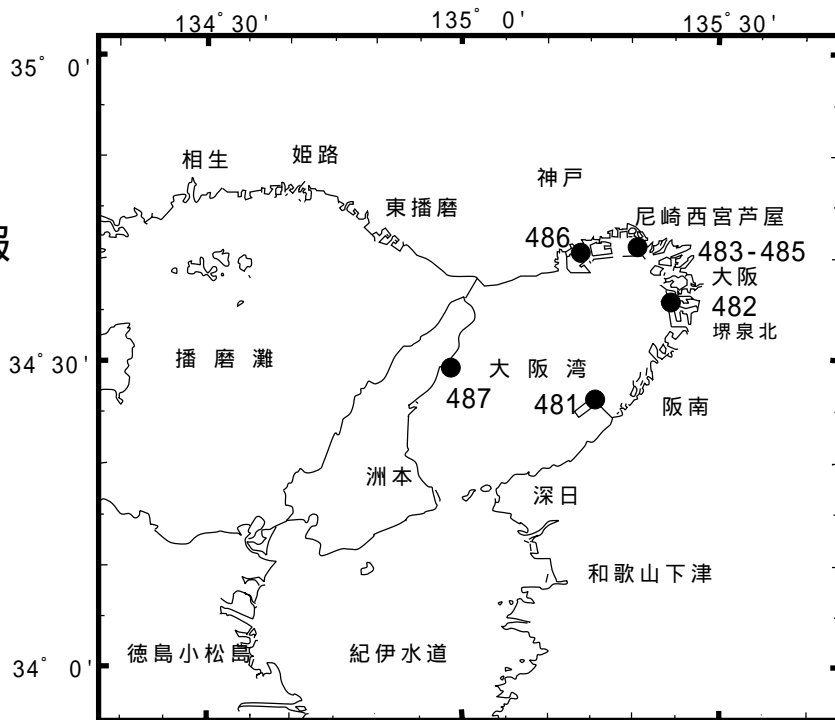
詳細については、海上保安庁水路通報の各項をご覧ください。  
また、インターネットでも提供しています。

インターネットアドレス(URL) <http://www1.kaiho.mlit.go.jp/>

五管区水路通報

第18号

索引図



=====  
 五管区水路通報及び水路図誌に関する問い合わせ先  
 第五管区海上保安本部 海洋情報部 監理課 情報係  
 〒650-0042 神戸市中央区波止場町1番1号 TEL (078)391-6551 (内線 315)  
 神戸第2地方合同庁舎(9階) FAX (078)332-6307 (自動受信)  
 F A Xによる五管区水路通報提供サービス  
 (078)332-6307 ……最新号〔ポーリング受信式〕  
 (078)391-1310(手動受信)・最新号、バックナンバー(過去1か年分)〔情報番号;0#〕  
 インターネットアドレス(URL) <http://www1.kaiho.mlit.go.jp/KAN5/tuho/tuho2.htm>  
 =====

15年477項 豊後水道 - 南口 射撃訓練  
沖ノ島西南西方において、巡視船2隻による射撃訓練が実施される。  
期間 平成15年5月19日(予備20日、21日)の1000~2200  
区域 32-37.3N 132-13.0Eを中心とする半径5海里の円内  
海図 W157  
出所 六本部警備救難部

---

15年478項 四国南岸 - 足摺岬南方(リマ海域付近) 射撃訓練  
1 自衛艦17隻による対空射撃及び水上射撃訓練が実施される。  
期間 平成15年5月26日~28日(予備29日)の0600~1800  
区域 6地点により囲まれる区域  
(1) 31-48.2N 133-29.8E  
(2) 31-42.2N 133-29.8E  
(3) 31-28.2N 132-59.8E  
(4) 31-36.2N 132-59.8E  
(5) 31-36.2N 132-37.9E  
(6) 31-48.2N 132-37.9E  
2 自衛隊航空機による対水上標的射撃訓練が実施される。  
期間 平成15年5月28日(予備29日)の0600~1800  
区域 4地点により囲まれる区域  
(1) 31-48.2N 133-29.8E  
(2) 31-36.2N 133-29.8E  
(3) 31-18.2N 132-37.9E  
(4) 31-48.2N 132-37.9E  
標識 実施艦は「B」旗を掲揚  
海図 W157  
出所 防衛庁海上幕僚監部

---

15年479項 本州南岸 - 潮岬南東方 水路測量等  
下記のとおり、調査船「かいよう(3,176t)」による海底地形調査及び海底地震計回収作業が実施される。  
期間 平成15年5月23日~30日  
区域 4地点により囲まれる区域  
(1) 33-22N 136-45E  
(2) 32-51N 136-58E  
(3) 32-41N 136-27E  
(4) 33-12N 136-13E  
備考 調査船には、白紅白の燕尾旗が掲揚される。  
海図 W61B  
出所 海上保安庁海洋情報部

---

15年480項 本州南岸 - 田辺港北西方、目津埼北西方 護岸改修工事  
岩代漁港において、護岸改修工事が実施される。  
期間 平成15年5月12日~9月10日の日出~日没  
位置 33-46.6N 135-16.6E 付近  
警戒船 1隻配備  
標識 作業船のアンカー位置を浮標で表示  
海図 W77  
出所 田辺海上保安部

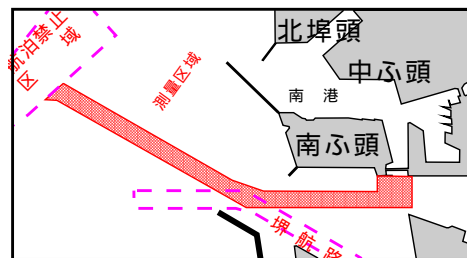
---

15年481項 大阪湾 - 泉州港 灯台について  
下記のとおり、灯台存在位置明示用の照明灯が消灯する。  
標識名 関空泉州港海上アクセス基地西防波堤灯台  
(灯台表第1巻3512.71、34-26.7N 135-15.5E)  
期間 平成15年5月30日の0030~0430  
海図 W199(分図「北泊地」)  
出所 五本部交通部

---

15年482項 大阪港 - 水路測量  
下記のとおり、測量船「うずしお」による水路測量が実施される。

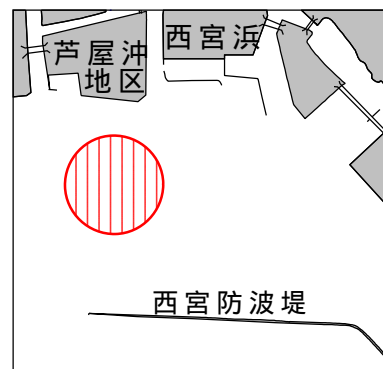
期 間 平成15年5月26日～5月30日  
区 域 付図に示す区域  
標 識 測量船は、白紅白のえん尾旗を掲揚  
海 図 W123 - W1146 - W1103  
出 所 五本部海洋情報部



15年483項 尼崎西宮芦屋港 - 第2区 ヨットレース  
西宮防波堤北方において、ディンギーヨット(最大約50隻)によるヨットレースが実施される。

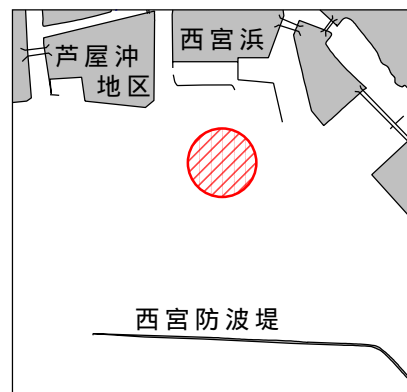
期 間 平成15年5月25日の0900～1800  
区 域 34-41-39N 135-19-02Eを中心とする半径700メートルの円内

警戒船 4隻配備  
標 識 区域内にコースを示す浮標を3基設置  
海 図 W1107  
出 所 尼崎西宮芦屋港長



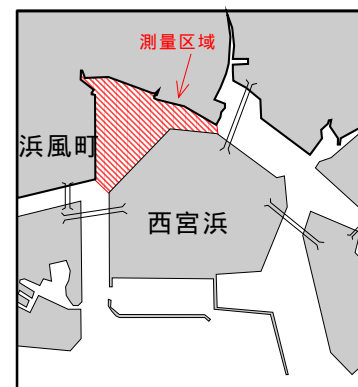
15年484項 尼崎西宮芦屋港 - 第2区 ウィンドサーフィン模擬レース  
西宮防波堤北方において、ウィンドサーフィン(約30艇)による模擬レースが実施されている。

期 間 平成15年5月31日までの毎日1000～日没  
区 域 34-42-00N 135-20-02Eを中心とする半径300mの円内  
警戒船 1隻配備  
標 識 区域内にコースを示す円筒形黄色浮標3基設置  
海 図 W1107  
出 所 尼崎西宮芦屋港長



15年485項 尼崎西宮芦屋港 - 第2区 深浅測量  
御前浜南方において、作業船による深浅測量が実施される。

期 間 平成15年5月16日～23日(予備26日～30日)の  
日出～日没  
区 域 付図に示す区域  
備 考 測量区域及び付近において採水・採泥作業が実施される。  
海 図 W1107  
出 所 尼崎西宮芦屋港長



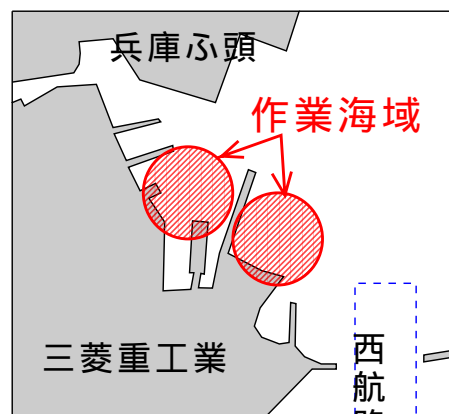
15年486項 神戸港 - 第1区 重量物荷役作業  
 三菱重工業第3船台及び第4船台前面海域において、起重機船による重量物(上部構造総組、主機、エンジンルームブロック、シャフトスペースブロック)の吊上げ及び据付作業が各実施される。

期 間 平成15年5月13日～21日(予備22日～24日)  
 の日出～日没

区 域 下記位置を中心とする半径200mの各円内  
 (1) 34-39-24.8N 135-11-07.5E  
 (2) 34-39-32.9N 135-10-53.3E

警戒船 1～2隻配備  
 標 識 起重機船のアンカーワイヤーの水深5m地点を黄色浮標で表示

海 図 夜間停泊時、起重機船の4隅を点滅式黄色灯、アンカー位置を点滅式黄色灯付浮標で表示  
 W101A - W101B  
 出 所 神戸港長



15年487項 淡路島 - 浦港南方 灯浮標等復旧  
 五管区水路通報14年45号1388項削除  
 下記灯浮標等は復旧した。

名 称 仮屋磁気測定所前A灯浮標 (灯台表第1巻3702)(34-31.9N 135-00.2E)  
 仮屋磁気測定所前B浮標 (灯台表第1巻3703)(34-31.8N 135-00.1E)  
 仮屋磁気測定所前D灯浮標 (灯台表第1巻3705)(34-31.6N 134-59.9E)  
 仮屋磁気測定所前G灯浮標 (灯台表第1巻3708)(34-31.9N 135-00.1E)

海 図 W131  
 出 所 神戸航路標識事務所

15年488項 海図改版

番号	図名	縮尺:	刊行年月	図積	定価
W93	大王崎至潮岬	200,000	2003-4	全	3,200円

備 考 上記改版に伴い、W93(2000年11月刊行)は廃版とする  
 出 所 海上保安庁水路通報15年17号(15.5.2)