

# 五管区水路通報第 1 9 号

( 489項 - 503項 )

平成 1 5 年 5 月 1 6 日

第五管区海上保安本部

- =====
- 第 4 8 9 項 本州南岸 潮岬東方 . . . . . 救難訓練
  - 第 4 9 0 項 大阪港 堺泉北区、第 5 区 . . . . . 航泊禁止
  - 第 4 9 1 項 大阪港 大阪区 . . . . . 航泊禁止
  - 第 4 9 2 項 大阪港 大阪区 . . . . . 船舶通航信号所一時業務中止
  - 第 4 9 3 項 神戸港 . . . . . 船舶通航信号所一時業務中止
  - 第 4 9 4 項 神戸港 第 2 区 . . . . . 潜水訓練
  - 第 4 9 5 項 神戸港 第 3 区 . . . . . 棧橋撤去工事
  - 第 4 9 6 項 神戸港 第 4 区 . . . . . 目標物について
  - 第 4 9 7 項 神戸港 第 4 区 . . . . . ボードセーリングレース
  - 第 4 9 8 項 淡路島 由良港 . . . . . 磁気探査
  - 第 4 9 9 項 播磨灘 男鹿島南南東方 . . . . . 無線方位信号所復旧
  - 第 5 0 0 項 淡路島 都志港北東方 . . . . . 護岸築造工事
  - 第 5 0 1 項 淡路島 福良港 . . . . . 観測用浮標設置
  - 第 5 0 2 項 淡路島 福良港 . . . . . 磁気探査
  - 第 5 0 3 項 淡路島 沼島 . . . . . 棧橋等築造工事

お知らせ 海上保安庁船艇職員の募集について

=====

本通報に使用している経度・緯度は世界測地系(WGS-84)に基づいています

=====

## 海図の改補(小改正)のお知らせ

海上保安庁水路通報第 1 8 号

( 5 月 9 日発行 ) 掲載分

海 域	改正内容	該当海図	項
本州南岸、周参見漁港南方 大阪港、堺泉北区、第 6 区 鳴門海峡、撫養港 高知港南西方 須崎港	水深について(図誌訂正)	W77	689
	護岸完成	W1110	679
	水深、岸線等について(補正図)	W112	663
	海底波高計設置	W108	678
	シンカー設置(補正図)	W105(分図「須崎港」)	662

詳細については、海上保安庁水路通報の各項をご覧ください。

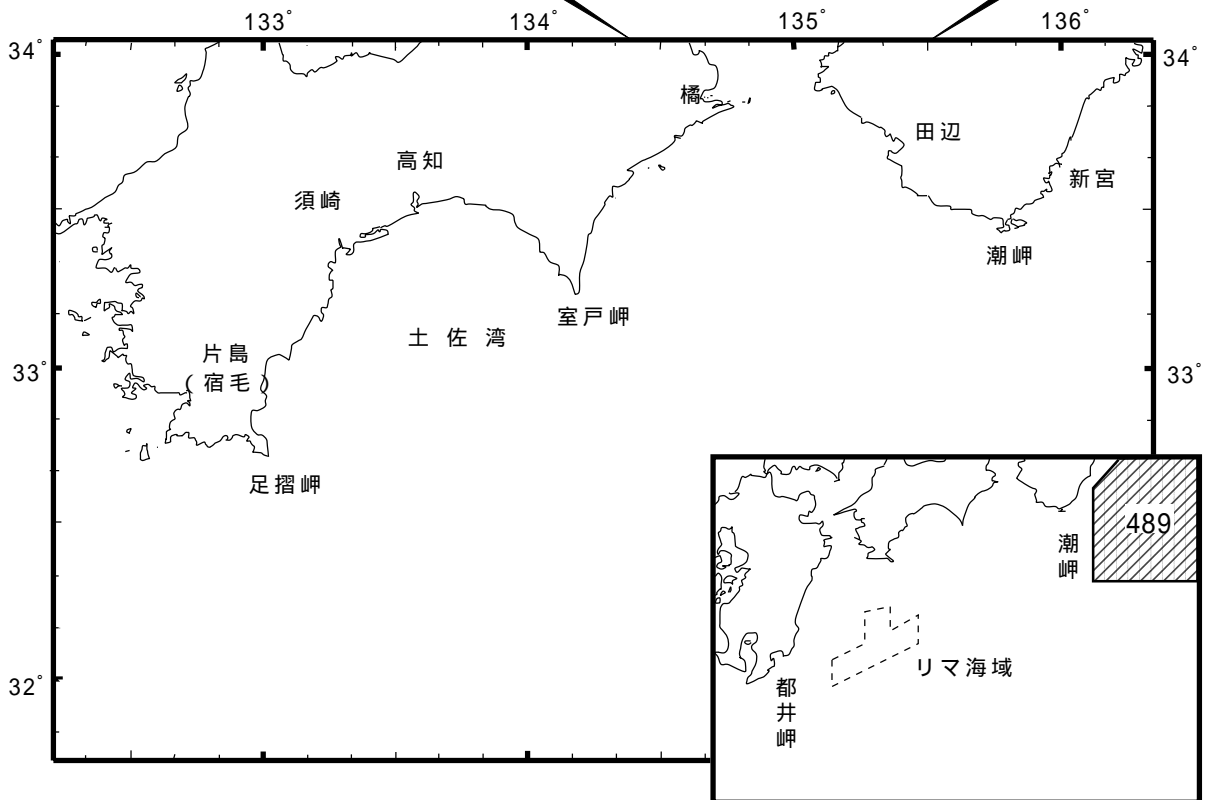
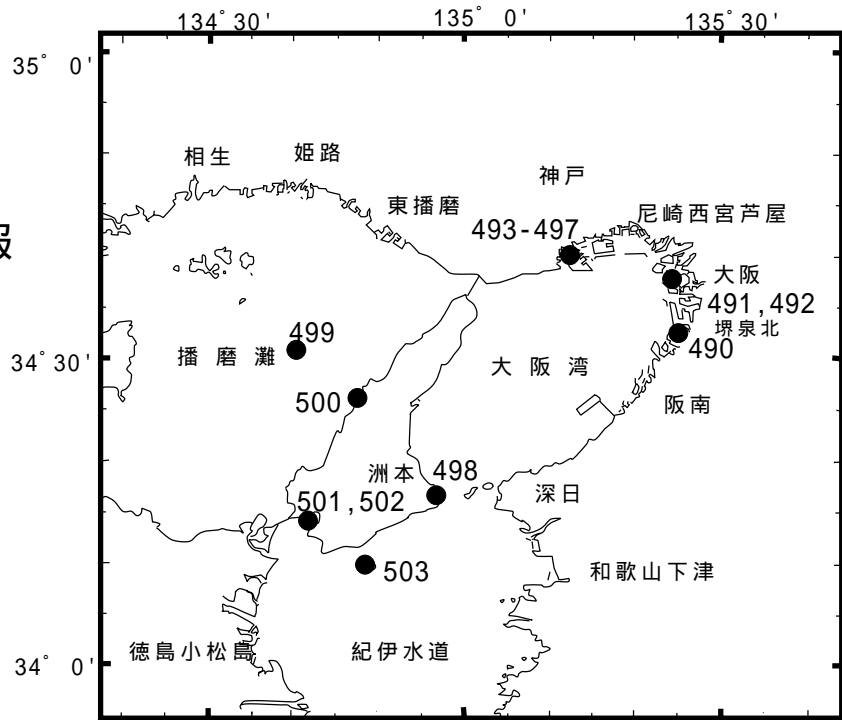
また、インターネットでも提供しています。

インターネットアドレス(URL) <http://www1.kaiho.mlit.go.jp/>

# 五管区水路通報

## 第19号

### 索引図



=====  
五管区水路通報及び水路図誌に関する問い合わせ先

第五管区海上保安本部 海洋情報部 監理課 情報係

〒650-0042 神戸市中央区波止場町1番1号

神戸第2地方合同庁舎(9階)

TEL (078)391-6551(内線 315)

FAX (078)332-6307(自動受信)

F A X による五管区水路通報提供サービス

(078)332-6307 ……最新号〔ポーリング受信式〕

(078)391-1310(手動受信)・最新号、バックナンバー(過去1か年分)〔情報番号;0#〕

インターネットアドレス(URL) <http://www1.kaiho.mlit.go.jp/KAN5/tuho/tuho2.htm>

=====

15年489項 本州南岸 - 潮岬東方 救難訓練

自衛隊航空機6機による救難訓練が実施される。

期間 平成15年6月2日～30日の土、日曜及び祝日を除く0800～2100

区域 6地点により囲まれる区域

- (1) 34-38N 137-30E
- (2) 34-38N 138-00E
- (3) 34-25N 138-30E
- (4) 32-40N 138-30E
- (5) 32-40N 136-10E
- (6) 33-47N 136-10E

使用火工品 キャンドルライト、スモークライト、マリンマーカー及びシーマーカー

海図 W61B

出所 航空自衛隊浜松救難隊

15年490項 大阪港 - 堺泉北区、第5区 航泊禁止  
浜寺水路において、海上花火大会に伴い、一般船舶の航泊が禁止される。

期間 平成15年6月1日の2000～2100

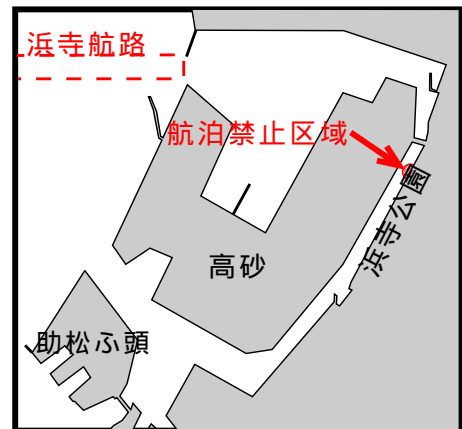
区域 34-32-36N 135-26-23Eを中心とする  
半径130メートルの円内海面

警戒船 2隻配備

標識 区域は黄色灯付浮標3基で表示

海図 W1110

出所 大阪港長公示第17号(15.5.14)



15年491項 大阪港 - 大阪区 航泊禁止

五管区水路通報15年総記18項、12号336項関連

水門の定期試運転に伴い、各水門周辺において、一般船舶の航泊が禁止される。

(1) 安治川水門(大阪区、第2区)

期間 平成15年6月2日、16日の1330～1630  
34-40.5N 135-27.4E(概位)

(2) 尻無川水門(大阪区、第3区)

期間 平成15年6月9日、23日の1330～1630  
34-39.5N 135-27.8E(概位)

(3) 木津川水門(大阪区、第3区)

期間 平成15年6月12日、25日の1330～1630  
34-39.1N 135-28.7E(概位)

海図 W1148 - W123

出所 大阪港長公示第14号～第16号(15.5.6)

15年492項 大阪港 - 大阪区 船舶通航信号所一時業務中止

下記船舶通航信号所は空中線保守のため、レーダ映像に基づく情報提供業務が一時休止される。

期間 平成15年5月25日(予備6月1日)の1330～1430

名称 大阪港船舶通航信号所(灯台表第一巻8108、34-39.1N 135-25.6E)

海図 W123

出所 五本部交通部

15年493項 神戸港 - 船舶通航信号所一時業務中止

五管区水路通報15年17号463項関連

下記船舶通航信号所は機器点検のため、レーダ映像に基づく情報提供業務が一時休止される。

予定日 平成15年5月21日の0900～1700

名称 神戸ポートアイランド船舶通航信号所(灯台表第一巻8109.4)(34-39.5N 135-13.1E)

備考 緊急時には、作業を延期する

海図 W101A - W1103

出所 五本部交通部

15年494項 神戸港 - 第2区 潜水訓練  
 ポートアイランド北部の水上消防署消防艇浮き棧橋付近  
 において、潜水訓練が実施される。

期 間 平成15年6月1日～30日の内、  
 0930～日没の内2時間が6回、日没～2100の内  
 2時間が4回

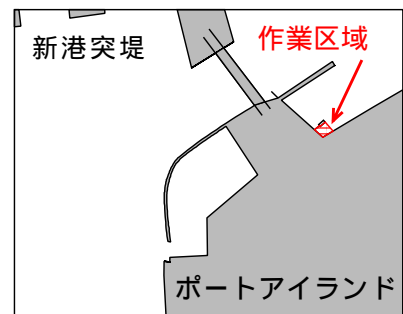
区 域 下記位置の浮き棧橋南側20m×29mの区域内  
 34-40-37.5N 135-12-23.0E

警戒船 夜間訓練時、1隻配備

標 識 夜間訓練時、潜水区域を示すため点滅式黄色灯付浮標を1基設置

海 図 W101A

出 所 神戸港長



15年495項 神戸港 - 第3区 棧橋撤去工事  
 阪神サイロの前面海域において、潜水作業を伴う棧橋撤去工事が  
 実施される。

期 間 平成15年5月19日～7月31日の0800～1700

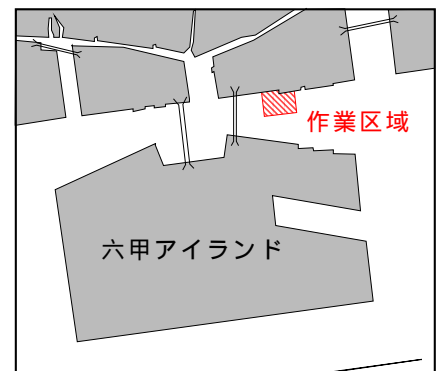
区 域 4地点を結ぶ線により囲まれる区域  
 (1) 34-42-12N 135-16-50E  
 (2) 34-42-07N 135-16-50E  
 (3) 34-42-07N 135-16-44E  
 (4) 34-42-11N 135-16-44E

警戒船 1隻配備

備 考 ・夜間停泊時、作業船の四隅を点滅式黄色灯で表示  
 ・上部構造物撤去後、撤去位置表示用の黄色灯付浮標が設置される

海 図 W101A

出 所 神戸港長



15年496項 神戸港 - 第4区 目標物について  
 下記のとおり、海図図載の目標物は撤去されている。

1、タンク撤去

- 位 置 (1)下記位置付近(5基)  
 34-38-46N 135-08-52E  
 (2)2地点を結ぶ線上付近(9基)  
 (1) 34-38-48N 135-08-45E  
 (2) 34-38-45N 135-08-49E  
 (3)4地点に囲まれる区域(17基)  
 (1) 34-38-37N 135-08-32E  
 (2) 34-38-41N 135-08-30E  
 (3) 34-38-47N 135-08-38E  
 (4) 34-38-41N 135-08-41E

2、棧橋撤去

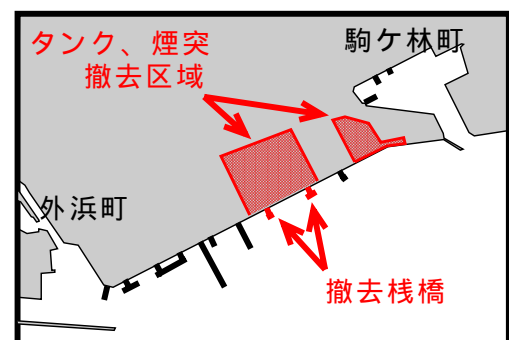
- 位 置 2地点付近  
 (1) 34-38-39N 135-08-35E  
 (2) 34-38-40N 135-08-40E

3、煙突撤去

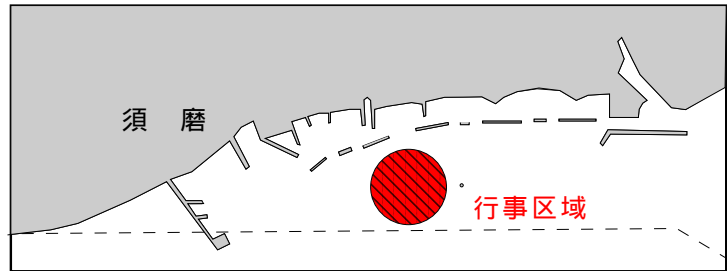
- 位 置 34-38-45N 135-08-32E

海 図 W101B

出 所 五本部海洋情報部



15年497項 神戸港 - 第4区 ボードセーリングレース  
須磨沖において、ボードセーリングレース(参加艇約100艇)が実施される。  
期 間 平成15年6月1日の1000~1600  
区 域 34-38-15N 135-07-08Eを中心とする半径250mの円内  
警戒船 4隻配備  
標 識 区域内にコースを示す  
黄色円筒形浮標3基設置  
海 図 W101B  
出 所 神戸港長



15年498項 淡路島 - 由良港 磁気探査  
新川口北西方において、潜水土による磁気探査調査が実施される。  
期 間 平成15年5月19日、20日(予備21日~23日)の0800~1700  
区 域 34-17-52N 134-56-36E付近  
海 図 W1149(分図「由良港」)  
出 所 神戸海上保安部

15年499項 播磨灘 - 男鹿島南南東方 無線方位信号所復旧  
五管区水路通報15年16号450項削除  
播磨灘無線方位信号所(灯台表第1巻9064.5)(34-30.1N 135-38.7)は、復旧した。  
海 図 W150B  
出 所 神戸航路標識事務所

15年500項 淡路島 - 都志港北東方 護岸築造工事  
五斗ノ鼻南方において、潜水作業を伴う護岸築造工事が実施される。  
期 間 平成15年9月30日まで(予備10月1日~31日)  
位 置 34-25.5N 134-47.2E付近  
警戒船 1隻配備  
標 識 作業船のアンカーワイヤーの水深3m地点をブイで表示  
海 図 W150B  
出 所 五本部海洋情報部

15年501項 淡路島 - 福良港 観測用浮標設置  
下記のとおり、観測機器を吊り下げた浮標が設置される。  
期 間 平成15年5月19日~6月4日(予備5日~15日)  
位 置 34-15-08N 134-43-09E  
備 考 浮標は赤白旗及び点滅式黄色灯付浮標で表示  
海 図 W112  
出 所 神戸海上保安部

15年502項 淡路島 - 福良港 磁気探査  
下記のとおり、潜水土による磁気探査調査が実施される。  
期 間 平成15年5月24日、25日(予備日26日~28日)の0800~1700  
区 域 34-14.3N 134-43.3E付近  
警戒船 1隻配備  
海 図 W112  
出 所 神戸海上保安部

15年503項 淡路島 - 沼島 棧橋等築造工事

沼島漁港において、棧橋等築造工事が実施されている。

期 間 平成15年8月11日まで

位 置 34-10.1N 134-49.1E付近

海 図 W150C

出 所 五本部海洋情報部

---

お知らせ 海上保安庁船艇職員の募集について

海上保安庁では、下記のとおり船艇職員の採用試験を実施します。

1 採用予定数

航海 約15名

機関 約15名

2 受験資格

昭和39年4月2日以降昭和50年4月1日以前に生まれた者で、受験時において有効な次の免許を有するもの

航海 五級海技士(航海)以上

機関 五級海技士(機関)以上

3 受付期間

平成15年5月26日(月)～6月13日(金)

4 試験日

第一次試験 平成15年6月22日(日)

第二次試験 平成15年6月23日(月)

5 試験地

各管区海上保安本部及び函館、釧路、高松、長崎、境、伏木の各海上保安部

6 備考

・最終合格発表 平成15年8月14日(木)

・採用日は、平成15年10月1日とし、採用後は、海上保安学校門司分校(北九州市)において、海上保安官として必要な研修(約6ヶ月間)を受けた後、各部署の巡視船艇に配属され勤務することになります。

7 問い合わせ先

第五管区海上保安本部 総務部 人事課

電話 078(391)6556【内線214】

海上保安庁ホームページ(<http://www.kaiho.mlit.go.jp/>)においても、採用情報掲載中です。