

五管区水路通報第 2 1 号

(522項 - 547項)

平成 1 5 年 5 月 3 0 日

第五管区海上保安本部

第 5 2 2 項	四国南岸	足摺岬南方 (リマ海域及び付近)	・射撃訓練
第 5 2 3 項	四国南岸	足摺岬南方 (リマ海域付近)	・射撃訓練
第 5 2 4 項	紀伊水道南方		・射撃訓練
第 5 2 5 項	紀伊水道南方		・救難訓練
第 5 2 6 項	本州南岸	田辺港、第 2 区、第 3 区	・灯浮標交換作業
第 5 2 7 項	大阪湾		・ヨットレース (変更)
第 5 2 8 項	大阪湾	深日港	・灯浮標交換作業
第 5 2 9 項	阪南港	岸和田航路	・灯浮標交換作業
第 5 3 0 項	大阪港	堺泉北区	・灯浮標交換作業
第 5 3 1 項	大阪港	内港航路及び付近	・掘下げ作業
第 5 3 2 項	大阪港	大阪区、第 2 区	・岸壁改良工事
第 5 3 3 項	尼崎西宮芦屋港		・灯浮標交換作業
第 5 3 4 項	尼崎西宮芦屋港	第 1 区	・潜水調査作業
第 5 3 5 項	尼崎西宮芦屋港	第 2 区	・ウィンドサーフィン模擬レース
第 5 3 6 項	尼崎西宮芦屋港	第 2 区	・ヨットレース
第 5 3 7 項	尼崎西宮芦屋港及び神戸港		・飛行艇離着水について
第 5 3 8 項	神戸港	第 4 区	・ヨットレース
第 5 3 9 項	神戸港付近		・ヨットレース
第 5 4 0 項	神戸港付近		・ヨットレース
第 5 4 1 項	姫路港	飾磨航路、広畑航路	・灯浮標交換作業
第 5 4 2 項	姫路港	南方	・シーバースホース撤去等
第 5 4 3 項	家島諸島	家島港	・防波堤築造工事
第 5 4 4 項	播磨灘		・灯浮標交換作業
第 5 4 5 項	四国南岸	高知港東方、手結埼東方	・離岸堤延長工事
第 5 4 6 項	四国南岸	高知港	・防波堤一部完成
第 5 4 7 項	四国南岸	高知港	・灯台移設 (予告)

本通報に使用している経度・緯度は世界測地系 (WGS-84) に基づいています

海図の改補 (小改正) のお知らせ

海上保安庁水路通報第 20 号

(5 月 23 日 発行) 掲載分

海 域	改正内容	該当海図	項
串本港及び付近	海底輸送管、立標撤去	W99 (総図、分図)	745
和歌山下津港、和歌山区、北区	目標物不存在	W1150	747
大阪港、大阪区、第 1 区	目標物不存在	W123-W1107	748
神戸港、第 2 区、第 5 区、第 6 区	水深、岸線、航泊禁止区域、 灯標等について (補正図)	W101A-W1103-W150A-W106	737
鳴門海峡	図誌訂正 (杭撤去)	W112	740

詳細については、海上保安庁水路通報の各項をご覧ください。

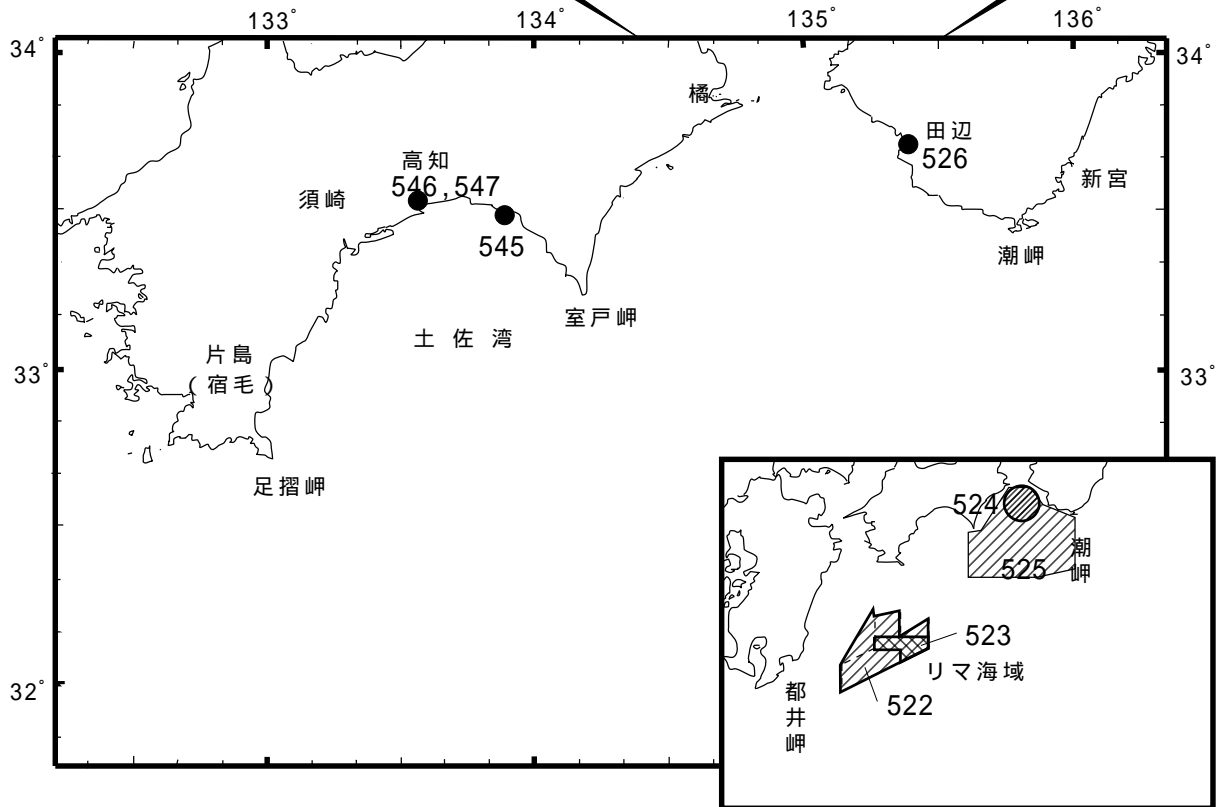
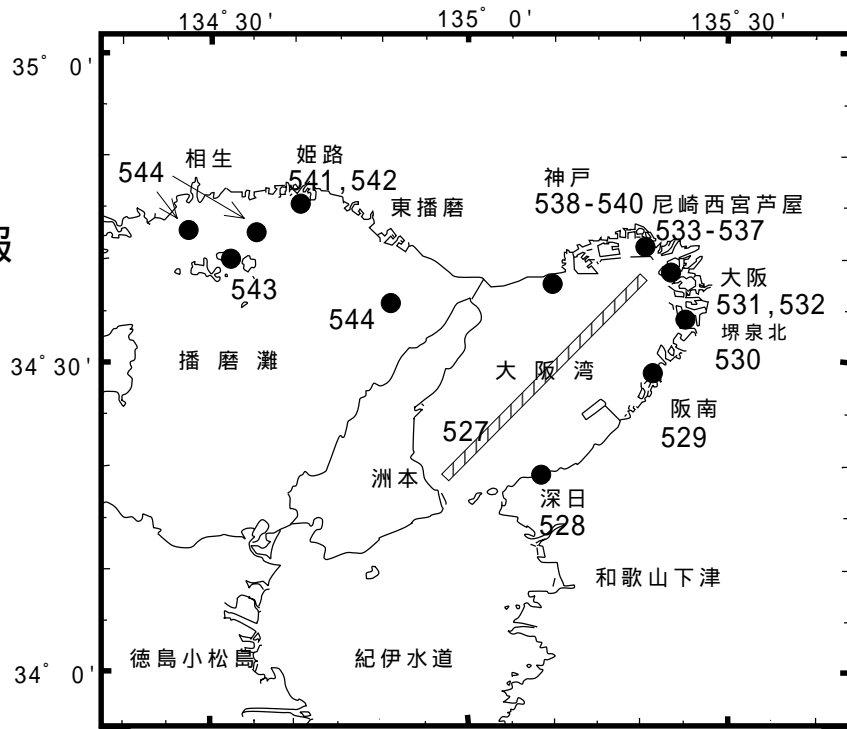
また、インターネットでも提供しています。

インターネットアドレス (URL) <http://www1.kaiho.mlit.go.jp/>

五管区水路通報

第21号

索引図



=====
 五管区水路通報及び水路図誌に関する問い合わせ先
 第五管区海上保安本部 海洋情報部 監理課 情報係
 〒650-0042 神戸市中央区波止場町1番1号 TEL (078)391-6551 (内線 315)
 神戸第2地方合同庁舎(9階) FAX (078)332-6307 (自動受信)
 F A Xによる五管区水路通報提供サービス
 (078)332-6307 ……最新号〔ポーリング受信式〕
 (078)391-1310(手動受信)・最新号、バックナンバー(過去1か年分)〔情報番号;0#〕
 インターネットアドレス(URL) <http://www1.kaiho.mlit.go.jp/KAN5/tuho/tuho2.htm>
 =====

15年522項 四国南岸 - 足摺岬南方(リマ海域及び付近) 射爆撃訓練
自衛隊航空機による空対水射爆撃訓練が実施される。

期間 平成15年6月16日~27日の毎日0800~1700

区域 10地点により囲まれる区域
(1) 32-01.7N 132-37.9E
(2) 32-09.2N 132-59.8E
(3) 31-48.2N 132-59.8E
(4) 32-02.2N 133-29.8E
(5) 31-42.2N 133-29.8E
(6) 31-04.2N 132-07.9E
(7) 31-25.2N 132-07.9E
(8) 31-30.7N 132-09.4E
(9) 32-00.2N 132-34.9E
(10) 32-03.2N 132-37.9E

海図 W157
出所 防衛庁航空幕僚監部

15年523項 四国南岸 - 足摺岬南方(リマ海域付近) 射撃訓練
自衛艦12隻による空対射撃、水上射撃及び対潜ロケット射撃訓練が実施される。

期間 平成15年6月16日~20日(予備21日)の0600~1800

区域 6地点により囲まれる区域
(1) 31-48.2N 133-29.8E
(2) 31-42.2N 133-29.8E
(3) 31-28.2N 132-59.8E
(4) 31-36.2N 132-59.8E
(5) 31-36.2N 132-37.9E
(6) 31-48.2N 132-37.9E

標識 実施艦は「B」旗を掲揚
海図 W157
出所 防衛庁海上幕僚監部

15年524項 紀伊水道 - 南方 射撃訓練

伊島南方において、自衛隊航空機3機による対水上標的射撃訓練が実施される。

期間 平成15年6月17日、18日(予備19日、20日)の0600~1800

区域 33-30.2N 134-49.8E を中心とする半径5海里の円内

海図 W77
出所 防衛庁海上幕僚監部

15年525項 紀伊水道 - 南方 救難訓練

自衛隊航空機6機による救難訓練が実施される。

期間 平成15年6月1日~30日までの土曜日及び日曜日を除く0800~2100

区域 9地点により囲まれる区域
(1) 33-46N 134-45E
(2) 33-46N 135-08E
(3) 33-30N 135-22E
(4) 33-24N 135-45E
(5) 32-44N 135-52E
(6) 32-26N 135-00E
(7) 32-26N 134-00E
(8) 33-10N 134-00E
(9) 33-10N 134-13E

使用火工品 フロートライト、マリンマーカー、フロートシグナル
海図 W77 - W157
出所 海上自衛隊小松島航空隊

15年526項 本州南岸 - 田辺港、第2区、第3区 灯浮標交換作業
設標船「ぎんが」による灯浮標標体交換作業が実施される。
期 間 平成15年6月11日の1440～1640
名 称 田辺港アボセ灯浮標 (灯台表第一巻2920)(33-43.1N 135-21.2E)
田辺港キヌガサ灯浮標(灯台表第一巻2928)(33-43.1N 135-22.4E)
海 図 W74
出 所 五本部交通部

15年527項 大阪湾 - ヨットレース(変更)
五管区水路通報15年20号507項削除
尼崎西宮芦屋港南方から洲本港北東方間で、クルーザー型ヨット(最大15艇)による
ヨットレースが実施される。
期 間 平成15年6月7日1800～8日1700
区 域 2地点を結ぶ線上付近
(1) 34-39.6N 135-21.6E
(2) 34-21.9N 134-56.1E
警戒船 2隻配備
備 考 上記2地点に、黄色浮標を設置
海 図 W150A
出 所 神戸海上保安部

15年528項 大阪湾 - 深日港 灯浮標交換作業
設標船「ぎんが」による灯浮標標体交換作業が実施される。
期 間 平成15年6月26日の1110～1410
名 称 深日港第一号灯浮標(灯台表第一巻3504)(34-19.6N 135-08.4E)
深日港第二号灯浮標(灯台表第一巻3505)(34-19.4N 135-08.2E)
海 図 W1398
出 所 五本部交通部

15年529項 阪南港 - 岸和田航路 灯浮標交換作業
設標船「ぎんが」による灯浮標標体交換作業が実施される。
期 間 平成15年6月25日の0950～1050
名 称 阪南港岸和田航路第三号灯浮標(灯台表第一巻3526.7)(34-30.2N 135-22.2E)
海 図 W1141
出 所 五本部交通部

15年530項 大阪港 - 堺泉北区 灯浮標交換作業
設標船「ぎんが」による灯浮標標体交換作業が実施される。
1 期 間 平成15年6月13日の0930～1130
名 称 堺航路第十号灯浮標 (灯台表第一巻3565) (34-36.1N 135-24.2E)
堺航路第十二号灯浮標 (灯台表第一巻3567) (34-35.7N 135-24.9E)
2 期 間 平成15年6月18日の0950～1150
名 称 泉北大津南第一号灯浮標(灯台表第一巻3536.5)(34-32.7N 135-22.2E)
泉北大津南第二号灯浮標(灯台表第一巻3537) (34-32.6N 135-22.1E)
3 期 間 平成15年6月25日の1110～1210
名 称 泉北大津南第四号灯浮標(灯台表第一巻3538) (34-32.3N 135-22.6E)
海 図 W1110 - W1146
出 所 五本部交通部

15年531項 大阪港 - 内港航路及び付近 掘下げ作業

夢洲南東側において、作業船による掘下げ作業が実施される。

期間 平成15年6月16日～7月中旬の土曜、日曜を除く日出～日没

区域 4地点により囲まれる区域

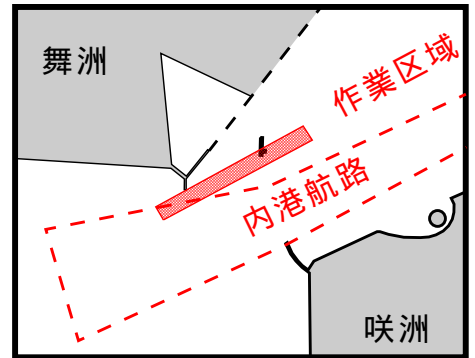
- (1) 34-38-38N 135-23-54E
- (2) 34-38-36N 135-23-55E
- (3) 34-38-25N 135-23-30E
- (4) 34-38-27N 135-23-29E

警戒船 1隻配備

備考 夜間係留時、作業船の4隅を点滅式黄色灯で表示

海図 W123

出所 大阪港長



15年532項 大阪港 - 大阪区、第2区 岸壁改良工事

安治川第1号岸壁前面において、潜水作業を伴う岸壁改良工事及び栈橋改築工事が実施される。

期間 平成15年6月10日～16年1月16日の日出～日没

区域 4地点を結ぶ線及び陸岸により囲まれる区域

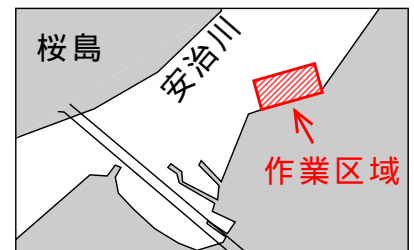
- (1) 34-39-38N 135-26-25E (岸線上)
- (2) 34-39-43N 135-26-24E
- (3) 34-39-45N 135-26-32E
- (4) 34-39-42N 135-26-34E (岸線上)

警戒船 1隻配備

標識 作業船のアンカー位置を点滅式黄灯付球形黄色浮標で表示

海図 W123

出所 大阪港長



15年533項 尼崎西宮芦屋港 - 灯浮標交換作業

設標船「ぎんが」による灯浮標標体交換作業が実施される。

1 期間 平成15年6月20日の1000～1200

名称 尼崎第九号灯浮標(灯台表第一巻3621)(34-41.4N 135-23.4E)
 尼崎第十号灯浮標(灯台表第一巻3622)(34-41.3N 135-23.5E)

2 期間 平成15年6月27日の1000～1220

名称 尼崎第五号灯浮標(灯台表第一巻3618)(34-40.7N 135-22.2E)
 西宮鳴尾灯浮標(灯台表第一巻3630)(34-40.8N 135-21.8E)

海図 W1107

出所 五本部交通部

15年534項 尼崎西宮芦屋港 - 第1区 潜水調査作業

丸島地区南東側岸壁において、潜士による付着生物調査が実施される。

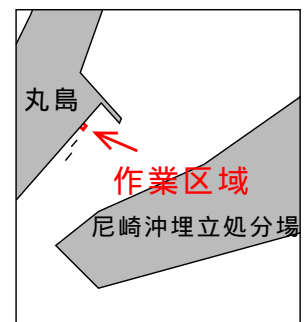
期間 平成15年6月16日、17日(予備日18日～24日)

区域 34-41-02.7N 135-22-29.7E付近

警戒船 配備

海図 W1107

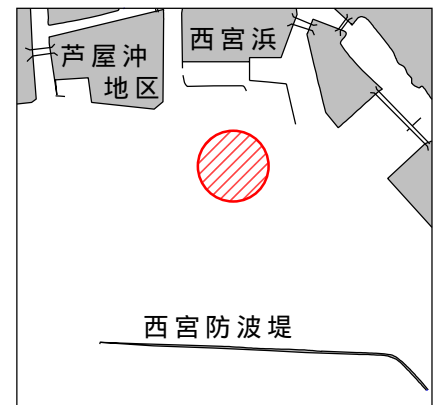
出所 尼崎西宮芦屋港長



15年535項 尼崎西宮芦屋港 - 第2区 ウィンドサーフィン模擬レース

西宮防波堤北方において、ウィンドサーフィン(約30艇)による模擬レースが実施されている。

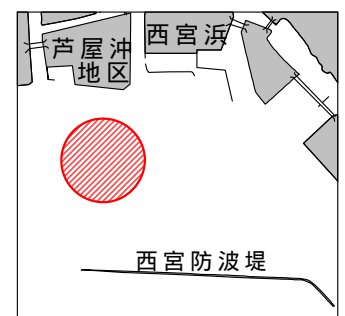
期 間 平成15年6月1日～30日までの毎日1000～日没
 区 域 34-42-00N 135-20-02Eを中心とする半径300mの円内
 警戒船 1隻配備
 標 識 区域内にコースを示す円筒形黄色浮標3基設置
 海 図 W1107
 出 所 尼崎西宮芦屋港長



15年536項 尼崎西宮芦屋港 - 第2区 ヨットレース

西宮防波堤北方において、ディンギーヨット(最大約50隻)によるヨットレースが実施される。

期 間 平成15年6月15日の0900～1800
 区 域 34-41-39N 135-19-02Eを中心とする半径700メートルの円内
 警戒船 4隻配備
 標 識 区域内にコースを示す浮標を3基設置
 海 図 W1107
 出 所 尼崎西宮芦屋港長



15年537項 尼崎西宮芦屋港 - 及び神戸港 飛行艇離着水について

六甲アイランド東方において、水陸両用救難飛行艇(US-1A:長さ33.5m、幅33.2m)の離着水が実施される。

期 間 平成15年6月18日、20日、23日の1030～1530
 (予備日6月19日～7月19日のうち上記実施日及び日曜を除く各日)

区 域 34-41-12N 135-19-14Eを中心とする半径750mの円内

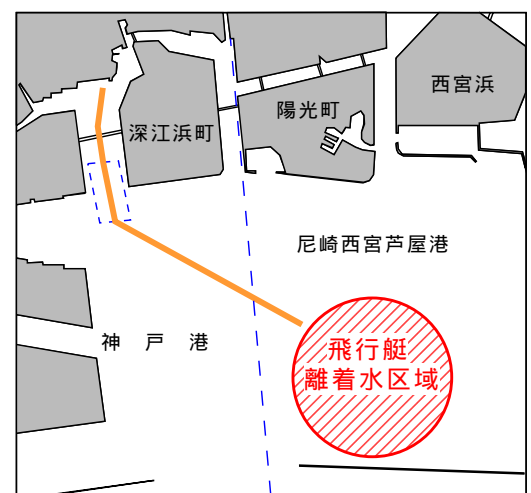
警戒船 3隻配備

備 考

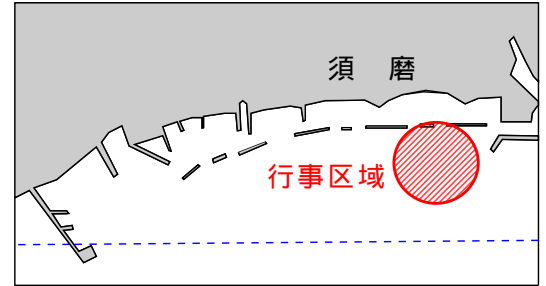
- ・飛行艇は、訓練開始前後に東神戸航路を經由する上記区域と新明和工業(34-43.0N 135-17.4E概位との間を航行する
- ・離着水時、警戒船から発煙筒を1基投入し、航空機は風上に向かって発煙筒の右側海面から離水及び着水する
- ・航空機は、6月27日1100に離水する予定である

海 図 W1107 - W101A

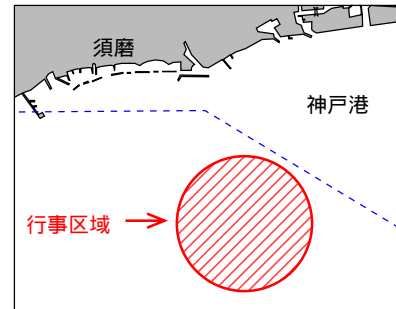
出 所 神戸海上保安部



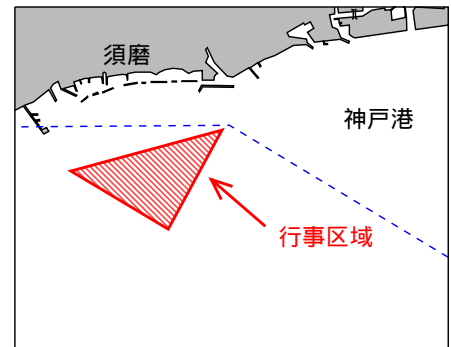
15年538項 神戸港 - 第4区 ヨットレース
 須磨沖において、ディンギ型ヨット(参加約11艇)によるヨットレースが実施される。
 期間 平成15年6月1日の1000~日没
 区域 34-38-18N 135-07-30Eの地点を中心とする半径300mの円内
 警戒船 2隻配備
 標識 区域内にコースを示す黄色円筒形浮標3基設置
 海図 W101B
 出所 神戸港長



15年539項 神戸港付近 ヨットレース
 須磨沖において、クルーザー型ヨット約16隻によるヨットレースが実施される。
 期間 平成15年6月15日の1000~日没
 区域 34-36-56N 135-08-36Eの地点を中心とする半径1300mの円内
 警戒船 2隻配備
 標識 区域内にコースを示す黄色円筒形浮標2基設置
 海図 W131
 出所 神戸海上保安部



15年540項 神戸港付近 ヨットレース
 須磨沖において、クルーザー型ヨット約8隻によるヨットレースが実施される。
 期間 平成15年6月8日の1000~日没
 区域 3地点を結ぶ線上付近
 (1) 34-37.9N 135-08.3E
 (2) 34-37.5N 135-05.9E
 (3) 34-36.6N 135-07.4E
 警戒船 2隻配備
 標識 区域内にコースを示す黄色円筒形浮標3基設置
 海図 W131
 出所 神戸海上保安部



15年541項 姫路港 - 飾磨航路、広畑航路 灯浮標交換作業
 設標船「ぎんが」による灯浮標標体交換作業が実施される。
 1 期間 平成15年6月16日の1350の1450
 名称 広畑航路第三号灯浮標(灯台表第一巻3868)(34-44.6N 134-37.1E)
 2 期間 平成15年6月23日の1500~1600
 名称 飾磨航路第一号灯浮標(灯台表第一巻3859)(34-45.1N 134-38.9E)
 海図 W134B
 出所 五本部交通部

15年542項 姫路港 - 南方 シーバースホース撤去等
 市川河口沖において、シーバースホースの撤去及び曳航作業が各実施される。
 1 撤去作業
 期間 平成15年6月2日~7月7日(予備8日~25日)の日出~日没
 区域 出光興産姫路沖シーバース(34-42.8N 134-39.7E)を中心とする半径500m以内の円内海域
 標識 作業区域を、点滅式黄色灯付浮標4基で表示
 2 曳航作業
 曳航日 平成15年6月17日(荒天延期)
 区域 下記2地点間
 (1)出光興産姫路沖シーバース(34-42.8N 134-39.7E)
 (2)姫路港東区第1区妻鹿地区西防波堤北側(34-46.0N 134-40.7E)
 警戒船 4隻配備
 曳航速度 2~2.5ノット
 長さ 350m
 海図 W134A - W1113
 出所 姫路港長

15年543項 家島諸島 - 家島港 防波堤築造工事

下記のとおり、防波堤築造工事が実施される。

期 間 平成15年6月5日～8月31日

区 域 34-40.8N 134-32.5E付近

海 図 W1113

出 所 五本部海洋情報部

15年544項 播磨灘 - 灯浮標交換作業

設標船「ぎんが」による灯浮標標体交換作業が実施される。

1 期 間 平成15年6月16日の1230～1330

名 称 播磨灘北航路第八号灯浮標(灯台表第一巻3819)(34-42.7N 134-38.2E)

2 期 間 平成15年6月19日の1200～1330

名 称 播磨灘航路第六号灯浮標(灯台表第一巻3807)(34-34.3N 134-51.0E)

備 考 標体交換作業に伴い、光達距離が9海里に変更される。

3 期 間 平成15年6月23日の1310～1410

名 称 播磨灘北航路第七号灯浮標(灯台表第一巻3818)(34-42.7N 134-29.4E)

海 図 W150B

出 所 五本部交通部

15年545項 四国南岸 - 高知港東方、手結埼東方 離岸堤延長工事

穴内海岸前面において、潜水作業を伴う離岸堤延長工事が実施されている。

期 間 平成15年6月19日まで(予備20日～30日)の日出～日没

区 域 33-30.2N 133-51.5E 付近

警戒船 1隻配備

海 図 W108

出 所 高知海上保安部

15年546項 四国南岸 - 高知港 防波堤一部完成

五管区水路通報15年8号235項関連 南防波堤北方において、防波堤が一部完成している。

区 域 下記2地点を結ぶ線上(幅19メートル)

(1) 33-30-20.9N 133-35-32.5E

(2) 33-30-18.7N 133-35-30.2E

海 図 W110

出 所 五本部海洋情報部

15年547項 四国南岸 - 高知港 灯台移設(予告)

東第一防波堤において、6月上旬に下記灯台が移設される。

名 称 高知港東第一防波堤東灯台(灯台表第一巻3044.7、33-30.3N 133-35.5E)

移設位置 33-30-20.6N 133-35-32.7E

備 考 移設後、五管区地域航行警報にて周知

海 図 W110

出 所 五本部交通部
