

五管区水路通報第 2 5 号

(627項 - 645項)

平成 1 5 年 6 月 2 7 日

第五管区海上保安本部

第 6 2 7 項	四国南岸	足摺岬南方 (リマ海域付近)	射撃訓練
第 6 2 8 項	紀伊水道	南方	射撃訓練中止
第 6 2 9 項	大阪港	大阪区、第 2 区	水深減少
第 6 3 0 項	尼崎西宮芦屋港	第 2 区	ヨット帆走訓練
第 6 3 1 項	尼崎西宮芦屋港	第 2 区	ヨットレース
第 6 3 2 項	尼崎西宮芦屋港	第 2 区	ヨットレース
第 6 3 3 項	尼崎西宮芦屋港	第 2 区	ヨット講習会
第 6 3 4 項	神戸港	第 1 区	ポンツーン改修工事
第 6 3 5 項	神戸港	第 1 区	重量物荷役作業
第 6 3 6 項	神戸港	第 3 区	小型船実技試験
第 6 3 7 項	神戸港	第 4 区、第 5 区、第 6 区	観測用浮標設置
第 6 3 8 項	神戸港	第 4 区及び付近	潜水調査
第 6 3 9 項	明石海峡	垂水漁港付近	潜水調査作業
第 6 4 0 項	淡路島	津名港	磁気探査
第 6 4 1 項	相生港		海上行事
第 6 4 2 項	家島諸島	家島港	防波堤延長工事
第 6 4 3 項	紀伊水道	橋浦	灯標について
第 6 4 4 項	四国南岸	高知港東方	灯付浮標設置工事
第 6 4 5 項	四国南岸	高知港及び付近	水路測量
お知らせ	伊勢湾海上交通センター業務開始について		

本通報に使用している経度・緯度は世界測地系 (WGS-84) に基づいています

海図の改補 (小改正) のお知らせ

海上保安庁水路通報第 24 号

(6 月 20 日 発行) 掲載分

海 域	改正内容	該当海図	項
潮岬 ~ 種子島	海底線敷設	W1221-W157-W180-W182A W247	892
和歌山下津港、有田区、第 2 区	岸線等について (補正図)	W1144	886
神戸港、第 2 区	岸壁番号について (図誌訂正)	W101A	911

詳細については、海上保安庁水路通報の各項をご覧ください。

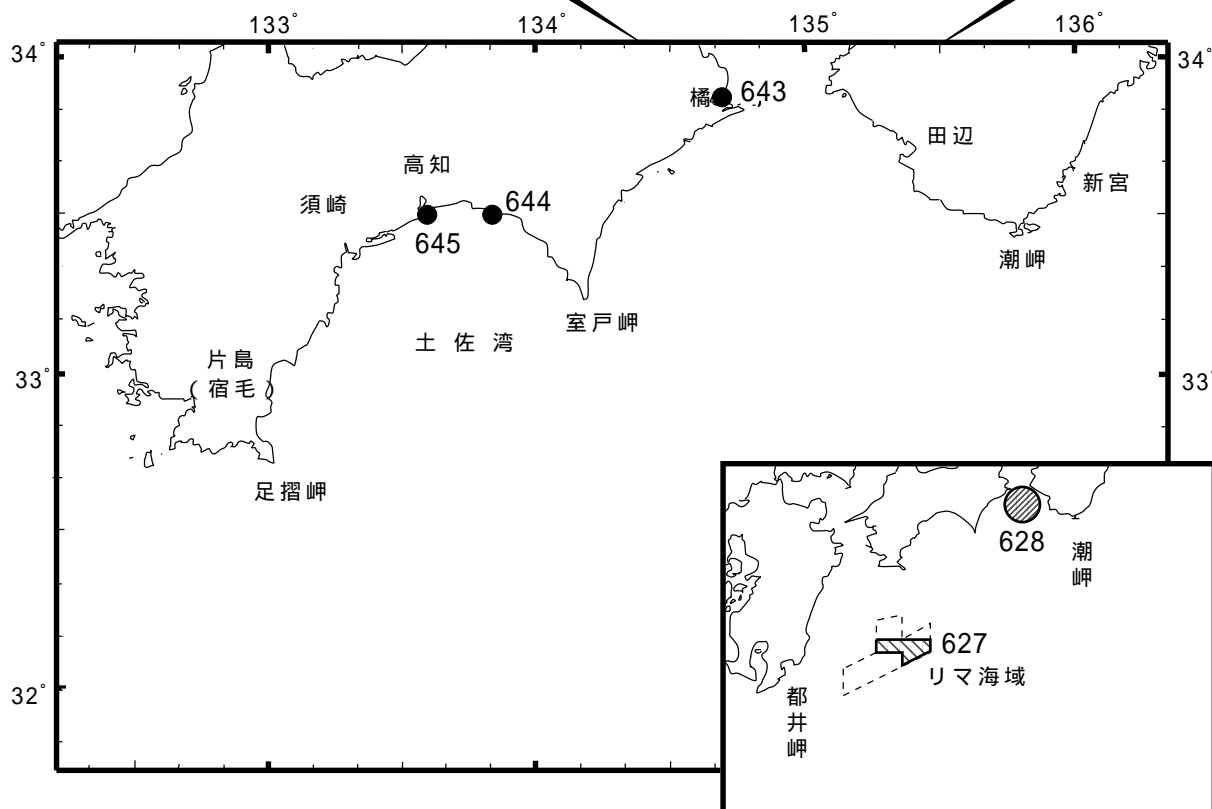
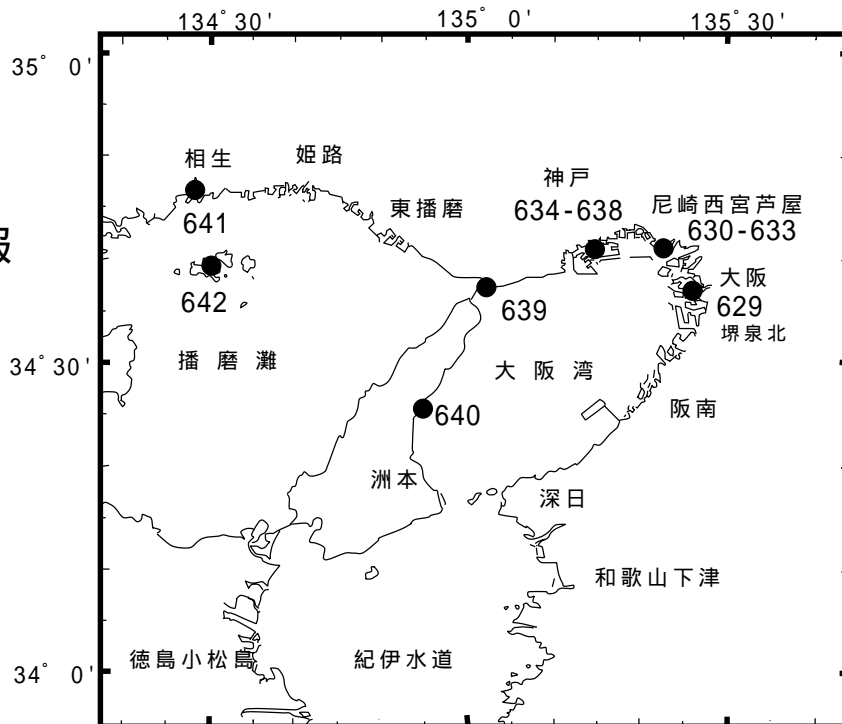
また、インターネットでも提供しています。

インターネットアドレス (URL) <http://www1.kaiho.mlit.go.jp/>

五管区水路通報

第25号

索引図



=====
五管区水路通報及び水路図誌に関する問い合わせ先

第五管区海上保安本部 海洋情報部 監理課 情報係

〒650-0042 神戸市中央区波止場町1番1号

神戸第2地方合同庁舎(9階)

TEL (078)391-6551(内線 315)

FAX (078)332-6307(自動受信)

F A Xによる五管区水路通報提供サービス

(078)332-6307 ……最新号〔ポーリング受信式〕

(078)391-1310(手動受信)・最新号、バックナンバー(過去1か年分)〔情報番号;0#〕

インターネットアドレス(URL) <http://www1.kaiho.mlit.go.jp/KAN5/tuho/tuho2.htm>

15年627項 四国南岸 - 足摺岬南方(リマ海域付近) 射撃訓練
自衛艦4隻による対空射撃、水上射撃及び対潜ロケット射撃訓練が実施される。

期間 平成15年7月17日、18日(予備19日)の0600~1800

区域 6地点により囲まれる区域
(1) 31-48.2N 133-29.8E
(2) 31-42.2N 133-29.8E
(3) 31-28.2N 132-59.8E
(4) 31-36.2N 132-59.8E
(5) 31-36.2N 132-37.9E
(6) 31-48.2N 132-37.9E

標識 実施艦は「B」旗を掲揚

海図 W157

出所 防衛庁海上幕僚監部

15年628項 紀伊水道 - 南方 射撃訓練中止

五管区水路通報15年24号596項削除

巡視船及び航空機による射撃訓練は、中止された。

海図 W77

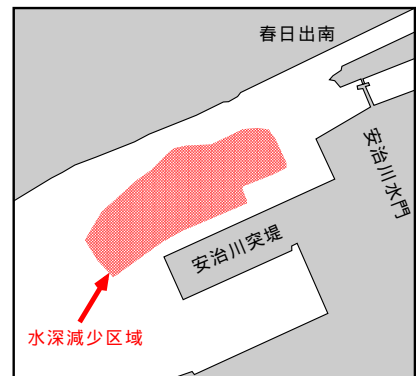
出所 五本部警備救難部

15年629項 大阪港 - 大阪区、第2区 水深減少
最近の測量によれば、安治川突堤北側において、水深が
1~3メートル減少している。

区域 付図に示す区域

海図 W123

出所 五本部海洋情報部



15年630項 尼崎西宮芦屋港 - 第2区 ヨット帆走訓練
西宮防波堤北方において、ディンギーヨット(最大約113隻)
によるヨット練習及び模擬レースが実施される。

期間 平成15年7月1日~31日の0800~日没

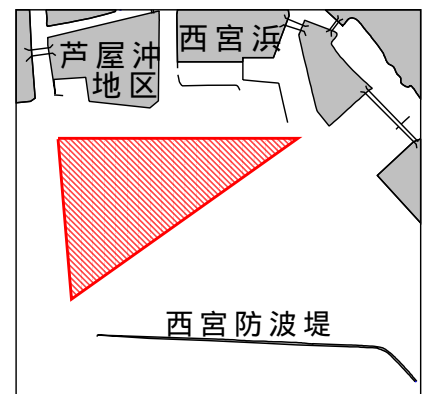
区域 3地点により囲まれる区域
(1) 34-42-07N 135-20-32E
(2) 34-40-56N 135-18-35E
(3) 34-42-04N 135-18-27E

警戒船 14隻配備

標識 区域内にコースを示す浮標多数設置

海図 W1107 - W101A

出所 尼崎西宮芦屋港長



15年631項 尼崎西宮芦屋港 - 第2区 ヨットレース
西宮防波堤北方において、ディンギーヨット(約30隻)による
ヨットレースが実施される。

期間 平成15年7月12日、13日の0900~1700

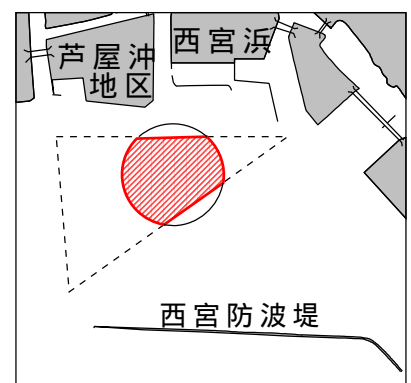
区域 34-41-48N 135-19-30Eを中心とする半径600mの円内
(詳細は付図参照)

警戒船 4隻配備

標識 区域内に三角錐形黄色浮標3基及び球形桃色浮標1基を
各設置

海図 W1107 - W101A

出所 尼崎西宮芦屋港長



15年632項 尼崎西宮芦屋港 - 第2区 ヨットレース
西宮防波堤北方において、ディンギーヨット等(約60隻)
によるヨットレースが実施される。

期 間 平成15年7月12日、13日の0900~1700

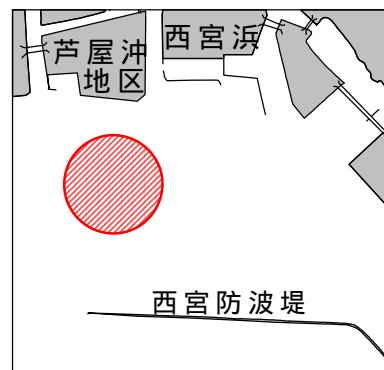
区 域 34-41-39N 135-19-02Eを中心とする
半径700メートルの円内

警戒船 10隻配備

標 識 区域内にコースを示す浮標を8基設置

海 図 W1107-W101A

出 所 尼崎西宮芦屋港長



15年633項 尼崎西宮芦屋港 - 第2区 ヨット講習会
新西宮ヨットハーバー前面海域において、ディンギー型ヨット
約20隻によるヨット講習会が実施される。

期 間 平成15年7月13日、27日の1000~1500

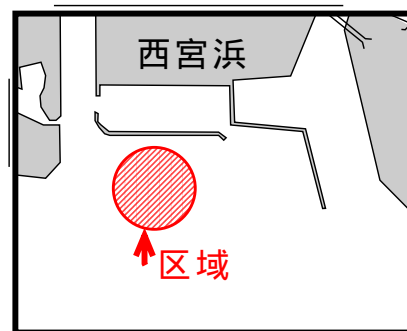
区 域 34-42-17N 135-19-41Eを中心とする半径300mの円内

警戒船 3隻配備

標 識 区域内に円筒形黄色浮標2基設置

海 図 W1107

出 所 尼崎西宮芦屋港長



15年634項 神戸港 - 第1区 ポンツーン改修工事

五管区水路通報15年23号580項削除

メリケン波止場前面海域において、潜水作業を伴うポンツーンのアンカーの交換作業が
期間を延長して実施される。

期 間 平成15年6月25日~7月10日の日出~日没

区 域 (1)と(2)及び(3)と(4)を結ぶ線及び陸岸により
囲まれる区域

(1) 34-41-04N 135-11-25E

(2) 34-41-04N 135-11-32E

(3) 34-40-58N 135-11-33E

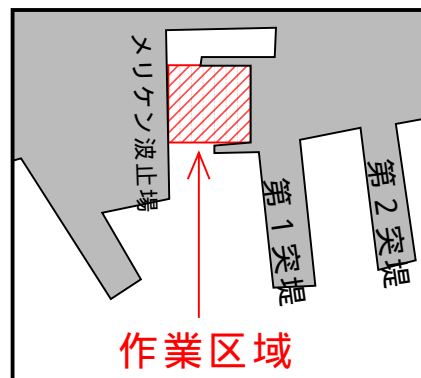
(4) 34-40-57N 135-11-25E

警戒船 1隻配備

備 考 アンカーワイヤーを浮標で表示

海 図 W101A

出 所 神戸港長



15年635項 神戸港 - 第1区 重量物荷役作業

川崎造船銅工浜及び第4船台において、起重機船によるディーゼルエンジン(220t)の
吊上げ運搬及び搭載作業が実施される。

期 間 平成15年7月1日(予備2日~5日)の日出~日没

区 域 下記2地点付近

(1) 34-40-32N 135-11-13E

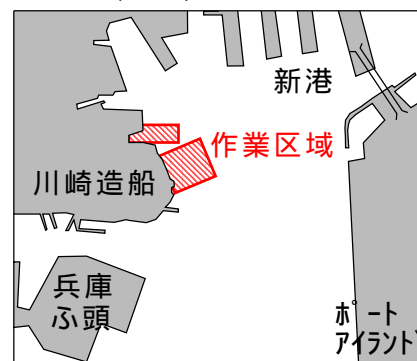
(2) 34-40-24N 135-11-19E

警戒船 2隻配備

標 識 起重機船のアンカーワイヤーの水深5m地点を
黄色浮標で表示

海 図 W101A

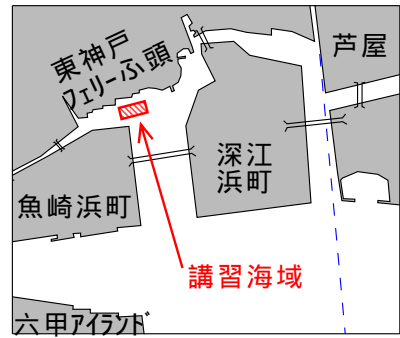
出 所 神戸港長



15年636項 神戸港 - 第3区 小型船実技試験
東神戸フェリーふ頭前面において、小型船舶操縦士実技試験が実施される。

期 間 平成15年7月5日、6日、9日～13日、
18日～21日、27日、
29日～31日の日出～日没

区 域 34-42-49N 135-17-13E付近
標 識 区域内に丸形白色浮標を3基設置
海 図 W101A
出 所 神戸港長

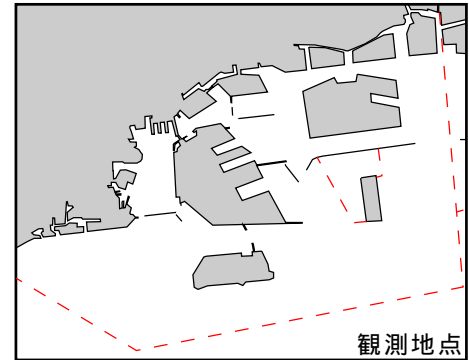


15年637項 神戸港 - 第4区、第5区、第6区 観測用浮標設置
神戸港内8地点において、観測機器を吊り下げた浮標が設置される。

期 間 平成15年7月13日～31日(予備8月1日～15日)
位 置 下記8地点

- (1) 34-38-18N 135-09-45E
- (2) 34-38-45N 135-13-40E
- (3) 34-38-04N 135-12-12E
- (4) 34-37-37N 135-13-28E
- (5) 34-38-16N 135-14-37E
- (6) 34-38-10N 135-15-51E
- (7) 34-38-18N 135-18-38E
- (8) 34-36-59N 135-12-37E

警戒船 設置・撤去及び点検作業時、1隻配備
標 識 観測機器は、点滅式黄灯付浮標(赤白旗付)2基
備 考 から海底までの間に各設置される。
点検作業は、観測機器設置期間中の毎日昼間
のみ実施される。
海 図 W101A - W101B - W1103
出 所 神戸港長

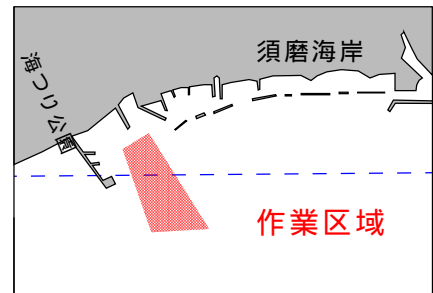


15年638項 神戸港 - 第4区及び付近 潜水調査
海釣公園東方において、潜水土による係船浮標及び灯付浮標の点検作業が実施される。

期 間 平成15年7月5日(予備6日、12日13日)
の日出～日没
位 置 下記5地点付近

- (1) 34-38-13N 135-06-41E
- (2) 34-38-09N 135-06-28E
- (3) 34-37-59N 135-06-29E
- (4) 34-37-50N 135-06-32E
- (5) 34-37-50N 135-06-51E

警戒船 配備
海 図 W131
出 所 神戸港長

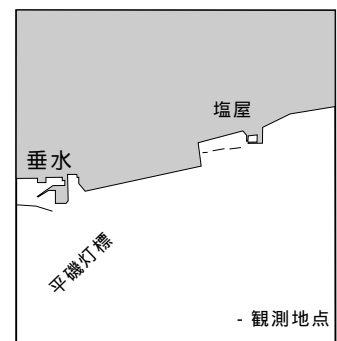


15年639項 明石海峡 - 垂水漁港付近 潜水調査作業
平磯灯標付近において、潜水土による生物調査が実施される。

期 間 平成15年7月16日、17日(予備18日～31日)
の1000～1400
位 置 下記3地点付近

- (1) 34-37.4N 135-03.6E
- (2) 34-37.3N 135-03.9E
- (3) 34-37.5N 135-04.5E

警戒船 配備
海 図 W131
出 所 神戸海上保安部



15年640項 淡路島 - 津名港 磁気探査
塩尾地先において、潜水土による磁気探査が実施される。

期 間 平成15年7月1日～3日(4日～6日)の日出～日没
位 置 34-24-54N 134-53-45E付近

警戒船 配備
海 図 W69
出 所 神戸海上保安部

15年641項 相生港 - 海上行事
下記のとおり、ドラゴンボートレースが実施される。

期 間 平成15年7月6日の0900～1600

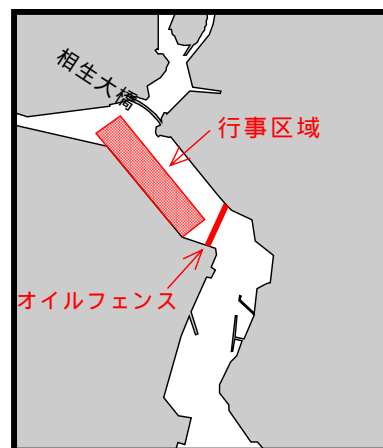
区 域 4地点で囲まれる区域
(1) 34-48-10N 134-27-45E
(2) 34-48-13N 134-27-49E
(3) 34-47-59N 134-28-03E
(4) 34-47-56N 134-27-58E

警戒船 2隻配備
備考 上記行事開催に伴い、オイルフェンス及び
コースブイが設置される

期 間 平成15年7月5日0900～6日1800

海 図 W111

出 所 姫路海上保安署



15年642項 家島諸島 - 家島港 防波堤延長工事
天神埼西方において、清水防波堤の延長工事が実施される。

期 間 平成15年7月1日～10月17日

区 域 34-40.8N 134-32.5E付近

海 図 W1113

出 所 五本部海洋情報部

15年643項 紀伊水道 - 橘浦 灯標について

下記灯標は、改修工事に伴い、灯塔が見えにくくなる。

期 間 平成15年6月30日～9月上旬

名 称 舟磯灯標(灯台表第1巻3414)(33-53.5N 134-42.3E)

海 図 W1104 - W150C

出 所 五本部交通部

15年644項 四国南岸 - 高知港東方 灯付浮標設置工事

五管区水路通報15年21号545項関連

穴内海岸前面において、潜水作業を伴う潜堤表示用の黄色灯付浮標(15基)設置作業が実施される。

期 間 平成15年7月1日～4日(予備5日～15日)の日出～日没

区 域 33-30.2N 133-51.5E付近

警戒船 1隻配備

海 図 W108

出 所 高知海上保安部

15年645項 四国南岸 - 高知港及び付近 水路測量

港口付近において、作業船による水路測量が実施される。

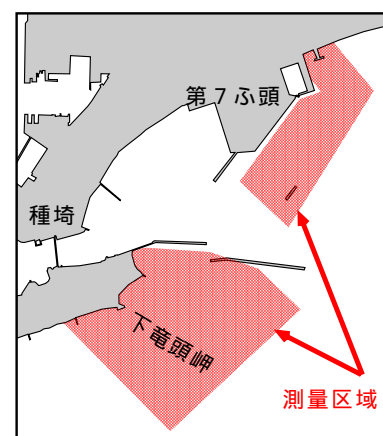
期 間 平成15年7月1日～8日(予備9日～20日)
の日出～日没

区 域 付図に示す区域

備考 作業船には、「白紅白」の燕尾旗が掲揚される。

海 図 W110

出 所 高知港長、五本部海洋情報部



お知らせ 伊勢湾海上交通センター業務開始について

伊勢湾海上交通センター(伊良湖岬船舶通航信号所、古山船舶通航信号所)が業務を開始します。業務内容は伊良湖水道周辺の海上交通に関する情報提供と航行管制です。

詳しくは、[第四管区海上保安本部](#)へお問い合わせください。