

五管区水路通報第 3 3 号

(816項 - 831項)

平成 1 5 年 8 月 2 2 日

第五管区海上保安本部

- =====
- 第 8 1 6 項 四国南岸 足摺岬南方 (リマ海域及び付近) 救難訓練
 - 第 8 1 7 項 紀伊水道及び付近 潜水艦潜航試験
 - 第 8 1 8 項 和歌山下津港 外港 防波堤完成
 - 第 8 1 9 項 大阪湾 深日港 防波堤改修工事
 - 第 8 2 0 項 大阪湾 深日港 護岸等一部完成
 - 第 8 2 1 項 大阪港 堺泉北区、第 3 区 防災訓練
 - 第 8 2 2 項 大阪港 大阪区、第 2 区 掘下げ作業
 - 第 8 2 3 項 大阪港 大阪区、第 3 区 掘下げ作業
 - 第 8 2 4 項 神戸港 第 5 区 重量物荷役作業
 - 第 8 2 5 項 姫路港 網干区 灯付浮標設置工事
 - 第 8 2 6 項 淡路島 雁来崎南南西方 護岸改修工事
 - 第 8 2 7 項 淡路島 丸山崎付近 離岸堤築造工事
 - 第 8 2 8 項 四国南岸 牟岐港東方 灯設置
 - 第 8 2 9 項 四国南岸 高知港 防波堤改修工事
 - 第 8 3 0 項 四国南岸 須崎港 防波堤築造工事
 - 第 8 3 1 項 北太平洋北西部 ロケット打ち上げ
- お知らせ 海上保安大学の学生募集について

=====

本通報に使用している経度・緯度は世界測地系 (WGS-84) に基づいています

=====

海図の改補 (小改正) のお知らせ

(海上保安庁水路通報第32号)
(8月15日発行) 掲載分

海 域	改正内容	該当海図	項
瀬戸内海、東播磨港	防波堤完成、灯設置	W107	1236

詳細については、海上保安庁水路通報の各項をご覧ください。
 また、インターネットでも提供しています。
 インターネットアドレス (URL) <http://www1.kaiho.mlit.go.jp/>

=====

五管区水路通報及び水路図誌に関する問い合わせ先
 第五管区海上保安本部 海洋情報部 監理課 情報係
 〒650-0042 神戸市中央区波止場町 1 番 1 号 TEL (078) 391-6551 (内線 315)
 神戸第 2 地方合同庁舎 (9 階) FAX (078) 332-6307 (自動受信)

F A X による五管区水路通報提供サービス
 (078) 332-6307 最新号 [ポーリング受信式]
 (078) 391-1310 (手動受信) 最新号、バックナンバー (過去 1 か年分) [情報番号 ; 0#]

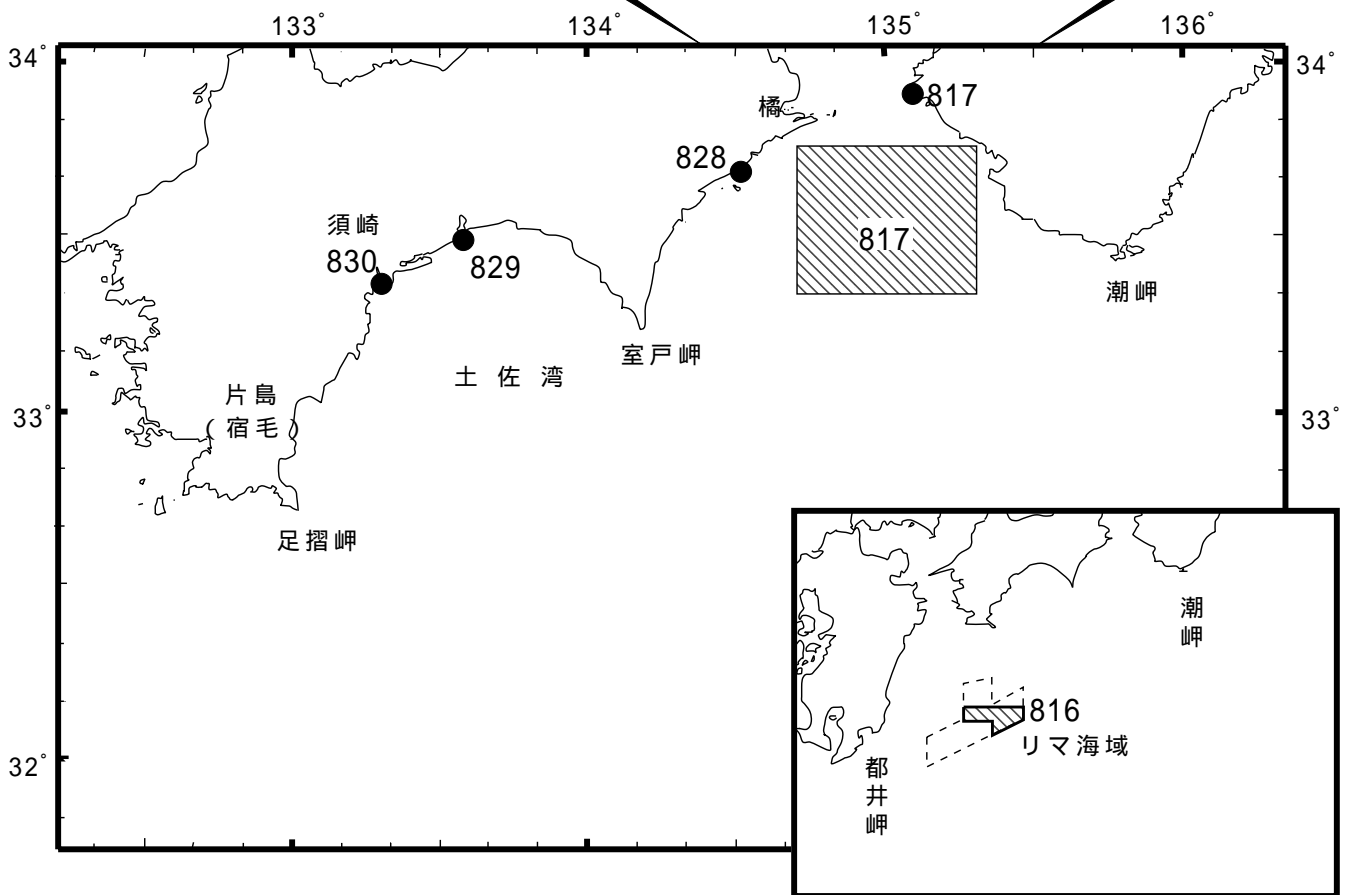
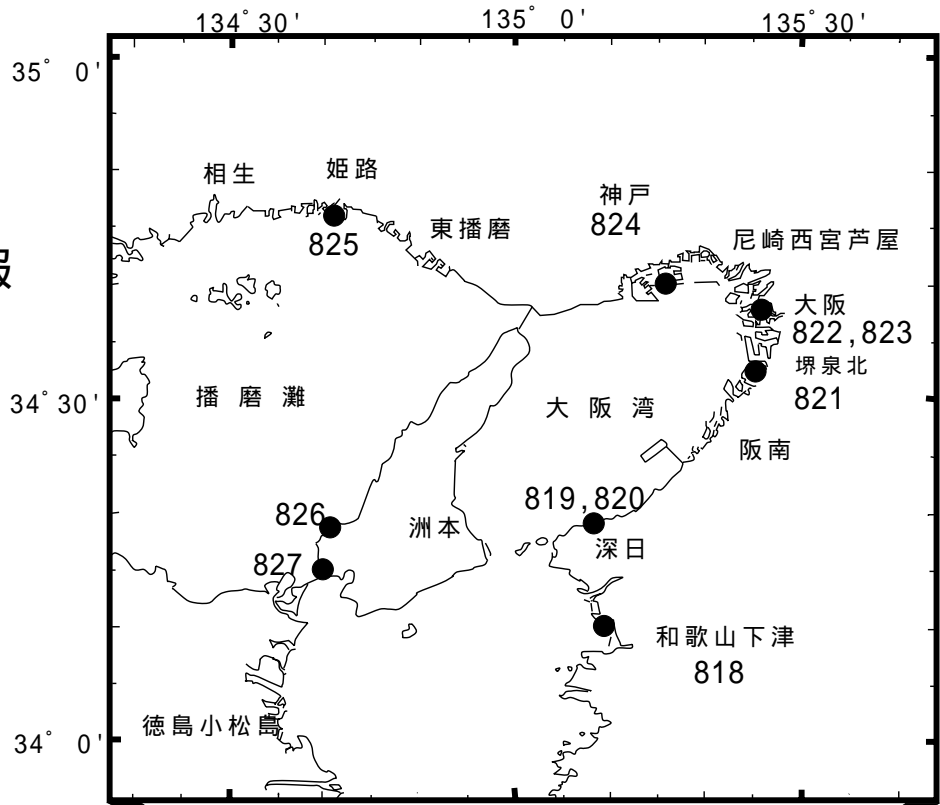
インターネットアドレス (URL) <http://www1.kaiho.mlit.go.jp/KAN5/tuho/tuho2.htm>

=====

五管区水路通報

第33号

索引図



15年816項 四国南岸 - 足摺岬南方(リマ海域及び付近) 救難訓練
自衛隊航空機5機による照明筒等を投下しての救難訓練が実施される。

期 間 平成15年9月 1日～ 3日(予備 4日、 5日)の0800～2100
平成15年9月 8日～10日(予備11日、12日)の0800～2100
平成15年9月16日～18日(予備19日)の0800～2100
平成15年9月22日、24日、25日(予備26日)の0800～2100
平成15年9月29日、30日の0800～2100

区 域 6地点により囲まれる区域
(1) 32-20-12N 133-29-51E
(2) 31-30-13N 133-29-51E
(3) 30-48-13N 132-22-51E
(4) 31-04-13N 132-07-51E
(5) 31-23-13N 132-07-51E
(6) 32-09-13N 132-53-51E

海 図 W157
出 所 航空自衛隊新田原救難隊

15年817項 紀伊水道及び付近 潜水艦潜航試験
下記のとおり、潜水艦の潜航運転が実施される。

1、由良港沖

期 間 平成15年9月5日、6日の0930～1610
区 域 33-56.3N 135-04.3E付近

2、紀伊水道南方

期 間 平成15年9月7日、8日の0930～1520
区 域 下記経緯度線に囲まれる区域
(1) 33-20N (2) 33-48N
(3) 134-45E (4) 135-20E

警戒船 水中試験中、配備
標 識 水上航行中、潜水艦標識灯を点灯
海 図 W97 - W77
出 所 五本部海洋情報部

15年818項 和歌山下津港 - 外港 防波堤完成
田ノ浦漁港において、防波堤が完成している。

位 置 2地点を結ぶ線上
(1) 34-10-56N 135-09-10E
(2) 34-10-56N 135-09-08E

備 考 上記(1)位置至近の黄色灯は撤去された。
海 図 W1150
出 所 五本部海洋情報部

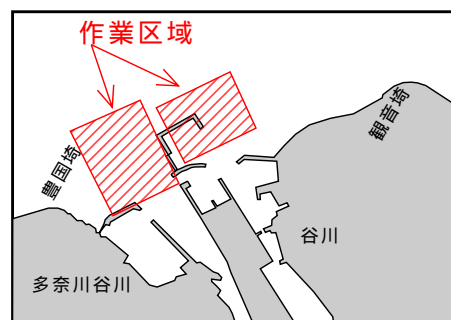
15年819項 大阪湾 - 深日港 防波堤改修工事
谷川泊地付近において、防波堤の改修工事が実施される。

期 間 平成15年9月1日～12月10日(予備日含む)の日出～日没
区 域 34-19.4N 135-07.2E付近

警戒船 1隻配備

海 図 W1398

出 所 岸和田海上保安署



15年820項 大阪湾 - 深日港 護岸等一部完成
 深日漁港において、護岸が一部完成し、同築造工事が実施されている。

1 護岸一部完成

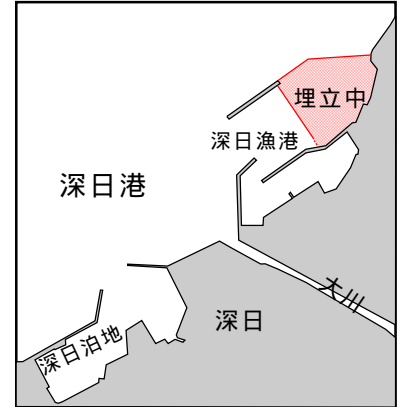
- 区域 1) 下記3地点を結ぶ線上
 (1) 34-19-31.3N 135-08-47.2E (防波堤端)
 (2) 34-19-33.2N 135-08-50.4E
 (3) 34-19-33.9N 135-08-57.1E (岸線上)

- 標識 上記(1)至近の黄色灯は撤去されている。
 2) 下記2地点を結ぶ線上
 (1) 34-19-26.6N 135-08-51.0E
 (2) 34-19-31.2N 135-08-47.2E (岸線上)

2 護岸築造工事

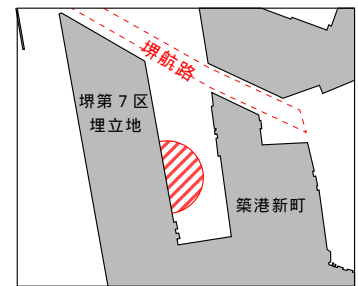
- 区域 下記2地点を結ぶ線上
 (1) 34-19-26.6N 135-08-51.0E
 (2) 34-19-25.9N 135-08-51.5E (岸線上)

備考 上記各線に囲まれる区域で埋立作業が実施されている。
 海図 W1398
 出所 五本部海洋情報部



15年821項 大阪港 - 堺泉北区、第3区 防災訓練
 西泊地において、オイルフェンス展張等の防災訓練が実施される。

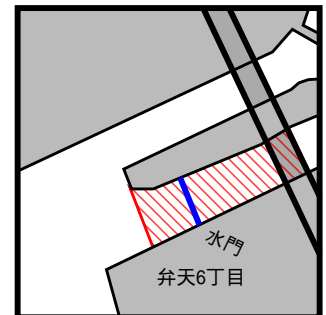
期間 平成15年9月11日の1000~1200
 区域 34-34-41N 135-25-09Eを中心とする半径500mの円内
 海図 W1146
 出所 大阪港長



15年822項 大阪港 - 大阪区、第2区 掘下げ作業
 安治川水門付近において、潜水作業を伴う掘下げ作業が実施される。

期間 平成15年8月25日~10月1日(予備2日~10日)の日出~日没
 区域 (1)(2)及び(3)(4)を結ぶ線及び陸岸により囲まれる区域
 (1) 34-40-30N 135-27-21E
 (2) 34-40-33N 135-27-19E
 (3) 34-40-33N 134-27-29E
 (4) 34-40-35N 134-27-28E

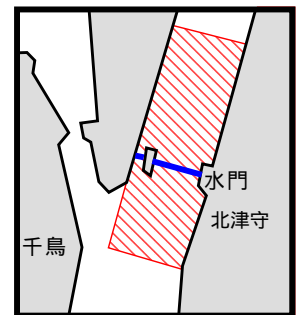
海図 W123
 出所 大阪港長



15年823項 大阪港 - 大阪区、第3区 掘下げ作業
 木津川水門付近において、潜水作業を伴う掘下げ作業が実施される。

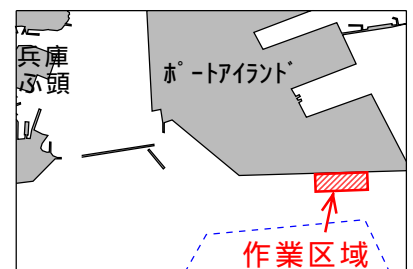
期間 平成15年8月25日~10月10日の日出~日没
 区域 (1)-(3)及び(4)(5)を結ぶ線及び陸岸により囲まれる区域
 (1) 34-39-01N 135-28-46E(岸線上)
 (2) 34-39-02N 135-28-43E
 (3) 34-39-04N 135-28-43E(岸線上)
 (4) 34-39-07N 135-28-48E(岸線上)
 (5) 34-39-08N 135-28-46E(岸線上)

海図 W1148
 出所 大阪港長



15年824項 神戸港 - 第5区 重量物荷役作業
 ポートアイランド南側護岸前面において、起重機船による重量物荷役作業が実施される。

期間 平成15年9月5日、11日、17日、
 24日、10月2日(予備3日~9日)
 区域 34-39.0N 135-13.8E付近
 警戒船 1隻配備
 海図 W101A
 出所 神戸港長



15年825項 姫路港 - 網干区 灯付浮標設置工事

五管区水路通報15年32号815項関連

網干浜前面海域において、航泊禁止区域表示用灯付浮標の設置作業が実施される。

期間 平成15年8月31日(予備9月1日)の日出~日没

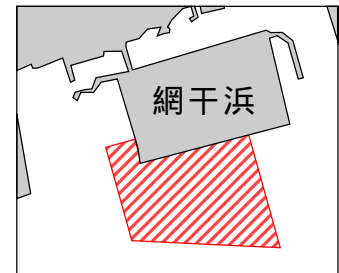
区域 5地点を結ぶ線及び陸岸により囲まれる区域

- (1) 34-45-57N 134-36-13E(岸線上)
- (2) 34-45-25N 134-36-24E
- (3) 34-45-22N 134-35-39E
- (4) 34-45-53N 134-35-29E
- (5) 34-45-56N 135-35-40E(岸線上)

警戒船 1隻配備

海図 W134B

出所 姫路港長



15年826項 淡路島 - 雁来埼南南西方 護岸改修工事

阿那賀海岸前面において、護岸改修工事が実施される。

期間 平成15年9月1日~30日

区域 34-18.7N 134-40.2E付近

警戒船 1隻配備

備考 ・作業区域を赤旗で表示
・作業船のアンカー位置を浮標で表示

海図 W150B

出所 五本部長海洋情報部

15年827項 淡路島 - 丸山崎付近 離岸堤築造工事

丸山漁港付近において、離岸堤築造工事が実施される。

期間 平成15年9月1日~23日(予備日24日~30日)

区域 34-17.1N 134-39.6E付近

備考 作業区域を、赤旗で表示

海図 W106

出所 五本部長海洋情報部

15年828項 四国南岸 - 牟岐港東方 灯設置

牟岐漁港(古牟岐地区)において、点滅式赤色灯が設置された。

位置 33-39-49.7N 134-26-29.3E

海図 W59

出所 小松島海上保安部

15年829項 四国南岸 - 高知港 防波堤改修工事

五管区水路通報15年8号235項関連

下記のとおり、潜水作業を伴う東第一防波堤改修工事が実施される。

期間 平成15年8月25日~9月16日(予備17日~26日)の日出~日没

区域 4地点により囲まれる区域

- (1) 33-30-30N 133-35-28E
- (2) 33-30-20N 133-35-44E
- (3) 33-30-11N 133-35-35E
- (4) 33-30-21N 133-35-19E

警戒船 2隻配備

備考 上記区域を示すため、(1)(2)位置には黄色灯付浮標、(3)(4)位置には赤色灯付浮標を各設置

海図 W110

出所 高知港長

15年830項 四国南岸 - 須崎港 防波堤築造工事

角谷岬南東方において、潜水作業を伴う防波堤築造工事が実施される。

期間 平成15年8月29日~11月10日(予備11日~30日)の日出~日没

区域 6地点を結ぶ線及び陸岸により囲まれる区域

- (1) 33-22-41N 133-16-54E(岸線上)
- (2) 33-22-39N 133-17-01E
- (3) 33-22-31N 133-17-12E
- (4) 33-22-23N 133-17-12E
- (5) 33-22-19N 133-17-09E
- (6) 33-22-36N 133-16-48E(岸線上)

警戒船 1~2隻配備

備考 工事区域を示すため、灯浮標2基、白灯2基及び灯付浮標7基を各設置

海図 W105

出所 高知海上保安部

15年831項 北太平洋北西部 - ロケット打ち上げ
宇宙開発事業団種子島宇宙センター(30-24-03N 130-58-39E)において、H-Aロケット6号機の
打ち上げが実施される。

海面落下予想日時 平成15年9月10日(予備11日~30日)の1200~1500
落下予想区域

- 1、 個体補助ロケットノズルクロージャ
7地点により囲まれる区域
(1) 30-24-03N 130-58-39E
(2) 30-25-40N 130-58-20E
(3) 30-25-37N 131-06-16E
(4) 30-15-04N 131-25-56E
(5) 30-06-03N 131-21-04E
(6) 30-16-36N 131-01-30E
(7) 30-22-16N 130-57-44E
- 2、 個体ロケットブースタ及び個体補助ロケット第1ペア
4地点により囲まれる区域
(1) 29-38-00N 132-41-00E
(2) 29-14-00N 133-24-00E
(3) 28-58-00N 133-15-00E
(4) 29-23-00N 132-32-00E
- 3、 個体補助ロケット第2ペア
5地点により囲まれる区域
(1) 28-37-00N 134-26-00E
(2) 27-59-00N 134-59-00E
(3) 27-41-00N 134-39-00E
(4) 27-45-00N 134-31-00E
(5) 28-16-00N 134-03-00E
- 4、 衛星フェアリング
6地点により囲まれる区域
(1) 25-17-00N 135-15-00E
(2) 24-58-00N 135-48-00E
(3) 23-09-00N 135-38-00E
(4) 23-16-00N 134-14-00E
(5) 25-18-00N 134-25-00E
(6) 25-20-00N 134-50-00E
- 5、 第一段ロケット
4地点により囲まれる区域
(1) 11-59-00N 133-44-00E
(2) 7-37-00N 132-24-00E
(3) 8-13-00N 130-09-00E
(4) 12-38-00N 131-20-00E

海 図 W 8 0 0
出 所 海上保安庁水路通報15年32号1259項

お知らせ 海上保安大学の学生募集について
海上保安庁では、下記のとおり海上保安大学の学生採用試験を実施します。

- (1) 受験資格
昭和58年4月2日以降に生まれた者で、次に掲げるもの
高等学校又は中等教育学校を卒業した者及び平成16年3月までに高等学校又は中等教育学
校を卒業見込みの者
人事院が に掲げる者と同等の資格があると認める者
ただし、日本国籍を有しない者及び国家公務員法第38条の規定により国家公務員となるこ
とができない者は受験することができない
- (2) 受付期間
平成15年8月28日(木)~9月9日(火)
- (3) 試験日
一次試験 平成15年11月1日(土)、2日(日)
二次試験 平成15年12月19日(金)
- (4) 試験地
一次試験 大阪市、神戸市、高知市ほか全国34カ所
二次試験 神戸市ほか全国11カ所
- (5) 備 考
採用日は、平成16年4月1日とし、採用後は海上保安大学校(広島県呉市)において、海
上保安官として必要な研修(約4年6ヶ月)を受けた後、各部署の巡視船艇に配属され勤
務することになります。