

五管区水路通報第 4 0 号

(977項 - 1011項)

平成 1 5 年 1 0 月 1 0 日

第五管区海上保安本部

=====

第 9 7 7 項	豊後水道南口	・ ・ ・ ・ ・	・ 射撃訓練
第 9 7 8 項	四国南岸	足摺岬南方 (リマ海域付近)	・ 射撃訓練
第 9 7 9 項	本州南岸	新宮港	・ 防波堤築造工事
第 9 8 0 項	本州南岸	新宮港南方、宇久井港	・ 掘下げ作業
第 9 8 1 項	本州南岸	勝浦湾	・ 定置網設置
第 9 8 2 項	本州南岸	串本港付近、大島	・ 海底線保守作業
第 9 8 3 項	本州南岸	潮岬北西方	・ 防波堤延長工事
第 9 8 4 項	本州南岸	田辺港西北西方	・ 防波堤延長工事
第 9 8 5 項	本州南岸	日高港	・ 水路測量
第 9 8 6 項	大阪港	堺泉北区、第 5 区	・ 岸壁築造工事
第 9 8 7 項	大阪港	内港航路付近	・ 水路測量
第 9 8 8 項	尼崎西宮芦屋港	第 2 区	・ 取水口撤去工事
第 9 8 9 項	尼崎西宮芦屋港	第 2 区	・ 救難訓練
第 9 9 0 項	尼崎西宮芦屋港	第 2 区	・ 架橋修復工事
第 9 9 1 項	尼崎西宮芦屋港	第 2 区	・ ヨットレース
第 9 9 2 項	尼崎西宮芦屋港	第 3 区	・ ヨットレース
第 9 9 3 項	神戸港	第 1 区	・ 航泊禁止
第 9 9 4 項	神戸港	第 3 区	・ 小型船突技試験
第 9 9 5 項	神戸港	第 4 区及び付近	・ 灯付浮標等保守作業
第 9 9 6 項	神戸港南方	・ ・ ・ ・ ・	・ 灯浮標保守点検作業
第 9 9 7 項	神戸港付近	・ ・ ・ ・ ・	・ ヨットレース
第 9 9 8 項	淡路島	岩屋港	・ 磁気探査作業
第 9 9 9 項	淡路島	浦港南方	・ 水路測量
第 1 0 0 0 項	淡路島	津田ノ鼻南西方	・ 防波堤延長工事
第 1 0 0 1 項	明石海峡西方	・ ・ ・ ・ ・	・ 潜水調査作業
第 1 0 0 2 項	姫路港東方	・ ・ ・ ・ ・	・ ヨットレース
第 1 0 0 3 項	淡路島	丸山崎付近	・ 防波堤築造工事
第 1 0 0 4 項	淡路島	潮崎東方	・ 防波堤撤去工事
第 1 0 0 5 項	鳴門海峡	撫養港	・ 導灯について
第 1 0 0 6 項	四国南岸	室戸岬北北西方	・ 潜堤築造工事
第 1 0 0 7 項	四国南岸	高知港及び付近	・ 海上訓練
第 1 0 0 8 項	四国南岸	興津崎西南西方	・ 防波堤延長工事
第 1 0 0 9 項	四国南岸	井ノ岬北方、佐賀港	・ 防波堤延長工事
第 1 0 1 0 項	四国南岸	井ノ岬南西方	・ ケーソン製作作業
第 1 0 1 1 項	四国南岸	足摺岬付近	・ 防波堤延長工事

=====

本通報に使用している経度・緯度は世界測地系(WGS-84)に基づいています

=====

海図の改補 (小改正) のお知らせ (海上保安庁水路通報第39号)
(10月3日発行) 掲載分

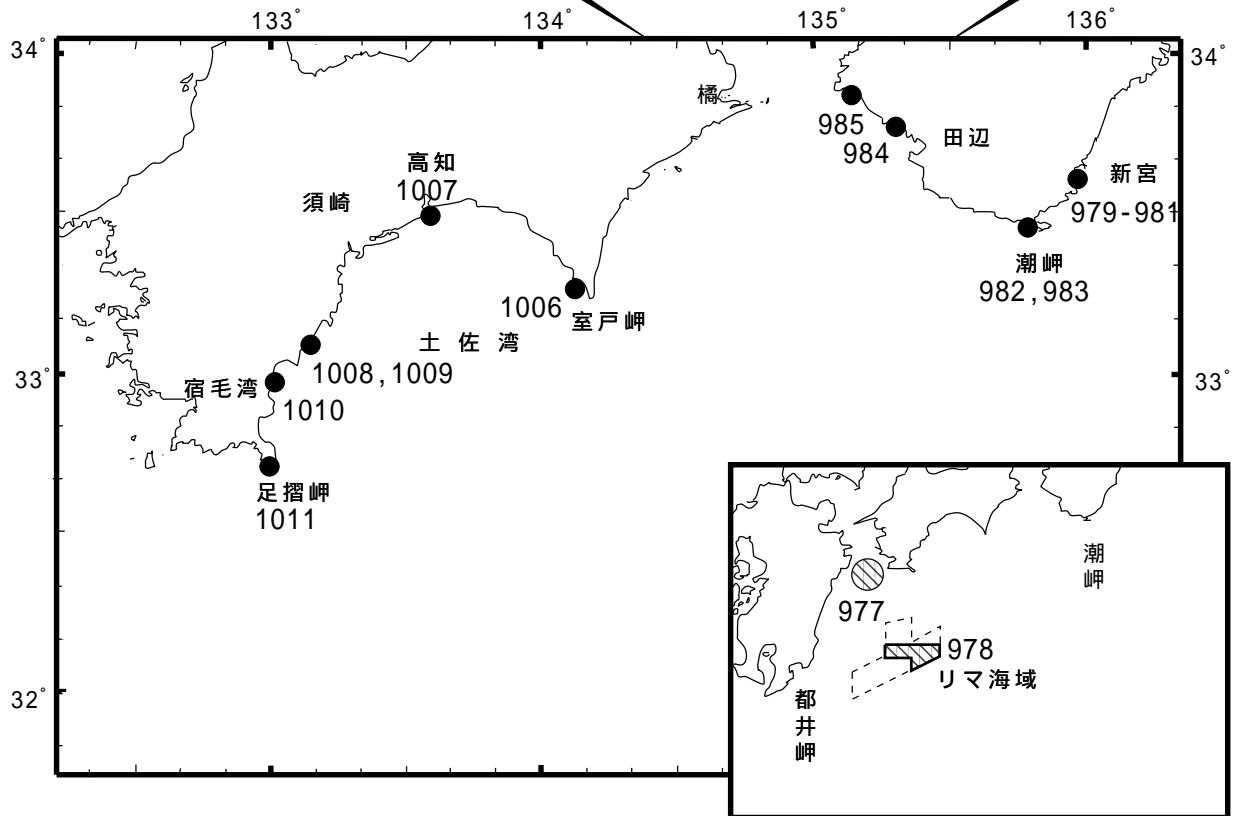
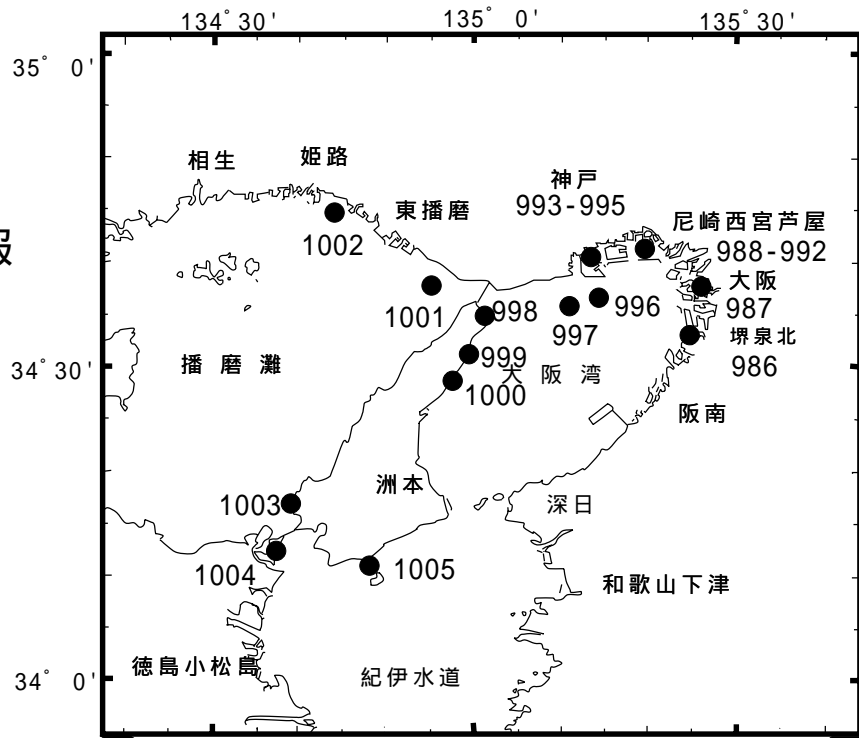
海 域	改正内容	該当海図	項
大阪港、大阪区、第 6 区	港湾工事实施	W123-W1107-W1103-W150A	1479

詳細については、海上保安庁水路通報の各項をご覧ください。
 また、インターネットでも提供しています。
 インターネットアドレス(URL) <http://www1.kaiho.mlit.go.jp/>

五管区水路通報

第40号

索引図



=====
 五管区水路通報及び水路図誌に関する問い合わせ先
 第五管区海上保安本部 海洋情報部 監理課 情報係
 〒650-0042 神戸市中央区波止場町1番1号
 神戸第2地方合同庁舎(9階)

TEL (078)391-6551 (内線 315)
 FAX (078)332-6307 (自動受信)

F A Xによる五管区水路通報提供サービス

(078)332-6307 ……最新号〔ポーリング受信式〕

(078)391-1310(手動受信)・・最新号、バックナンバー(過去1か年分)〔情報番号;0#〕

インターネットアドレス(URL) <http://www1.kaiho.mlit.go.jp/KAN5/tuho/tuho2.htm>

15年977項 豊後水道 - 南口 射撃訓練
沖ノ島西南西方において、巡視船3隻による射撃訓練が実施される。
期間 平成15年10月29日(予備30日)の1100~2200
区域 32-37.3N 132-13.0Eを中心とする半径5海里の円内
備考 夜間訓練時には、照明弾を使用する。
海図 W157
出所 六本部警備救難部

15年978項 四国南岸 - 足摺岬南方(リマ海域付近) 射撃訓練
自衛艦13隻による対空射撃及び対潜ロケット射撃訓練が実施される。
期間 平成15年10月28日、29日(予備30日、31日)の0600~1800
区域 6地点により囲まれる区域
(1) 31-48.2N 133-29.8E
(2) 31-42.2N 133-29.8E
(3) 31-28.2N 132-59.8E
(4) 31-36.2N 132-59.8E
(5) 31-36.2N 132-37.9E
(6) 31-48.2N 132-37.9E
標識 実施艦は「B」旗(夜間は紅灯)を掲揚
海図 W157
出所 防衛庁海上幕僚監部

15年979項 本州南岸 - 新宮港 防波堤築造工事
潜水作業を伴う防波堤築造工事が実施されている。
期間 平成16年3月15日までの日出~日没
区域 4地点を結ぶ線に囲まれる区域
(1) 33-40-10N 135-59-22E
(2) 33-40-07N 135-59-43E
(3) 33-39-50N 135-59-40E
(4) 33-39-53N 135-59-19E
警戒船 1隻配備
標識 作業船のアンカー位置を球形浮標で表示
海図 W46(分図「新宮港及付近」)
出所 串本海上保安署

15年980項 本州南岸 - 新宮港南方、宇久井港 掘下げ作業
下記のとおり、掘下げ作業が実施されている。
期間 平成15年12月7日までの日出~日没
区域 4地点を結ぶ線及び陸岸により囲まれる区域
(1) 33-39-14N 135-58-12E(岸線上)
(2) 33-39-17N 135-58-14E(岸線上)
(3) 33-39-12N 135-58-20E
(4) 33-39-09N 135-58-18E(岸線上)
警戒船 1隻配備
備考 作業船のアンカーワイヤー水深3mの位置を、赤色浮標で表示
海図 W46(分図「新宮港及付近」)
出所 串本海上保安署

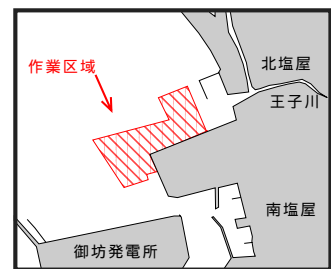
15年981項 本州南岸 - 勝浦湾 定置網設置
灯明埼北北東方において、定置網(長さ約400m、幅約75m)が設置される。
期間 平成15年10月20日~16年6月30日
区域 33-36.0N 135-57.9E付近
備考 定置網は、黄色灯付浮標5基で表示
海図 W46 - W77
出所 串本海上保安署

15年982項 本州南岸 - 串本港付近、大島 海底線保守作業
白野漁港において、潜水作業を伴う海底線の保守作業が実施されている。
期間 平成15年10月31日までの日出~日没
区域 33-27-15N 135-49-15E付近
警戒船 1隻配備
備考 ・作業区域を赤旗で表示
・作業船のアンカーワイヤー水深3mの位置を黄色浮標で表示
海図 W99(分図「串本港付近」)
出所 串本海上保安署

15年983項 本州南岸 - 潮岬北西方 防波堤延長工事
 有田漁港において、潜水作業を伴う西防波堤の延長工事が実施されている。
 期間 平成16年3月4日までの日出～日没
 区域 33-28.9N 135-44.1E付近
 警戒船 1隻配備
 標識 作業船のアンカーワイヤーの水深3m地点を黄色浮標で表示
 海図 W99(串本港付近)
 出所 串本海上保安署

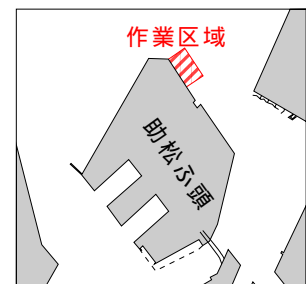
15年984項 本州南岸 - 田辺港西北西方 防波堤延長工事
 岩代漁港において、潜水作業を伴う防波堤の延長工事が実施されている。
 期間 平成16年2月20日までの日出～日没
 区域 33-46.6N 135-16.8E付近
 警戒船 1隻配備
 備考 作業船のアンカー位置を黄色浮標で表示
 海図 W77
 出所 田辺海上保安部

15年985項 本州南岸 - 日高港 水路測量
 関西電力御坊発電所北方において、水路測量が実施される。
 期間 平成15年10月14日～20日の内2日間
 区域 33-52.0N 135-09.2E付近
 海図 W77(分図「日高港」)
 出所 五本部海洋情報部

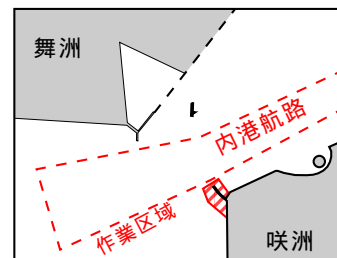


15年986項 大阪港 - 堺泉北区、第5区 岸壁築造工事
 助松ふ頭北方において、潜水作業を伴う岸壁築造工事が実施されている。
 期間 平成16年3月4日まで(予備5日～26日)の日出～日没
 区域 4地点を結ぶ線及び陸岸により囲まれる区域
 (1) 34-31-57N 135-23-47E
 (2) 34-32-00N 135-23-52E
 (3) 34-31-53N 135-23-58E
 (4) 34-31-50N 135-23-53E

警戒船 1隻配備
 備考 ・作業船のアンカー位置を黄色灯付浮標で表示
 ・夜間停泊時、作業船の四隅を黄色灯で表示
 海図 W1110
 出所 大阪港長

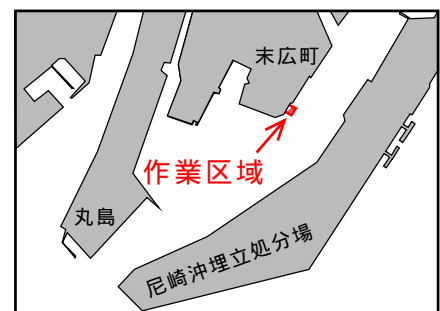


15年987項 大阪港 - 内港航路付近 水路測量
 南防波堤付近において、測量船「ずいほう」による水路測量が実施される。
 期間 平成15年10月27日～11月5日の内2日間
 区域 34-38-18N 135-23-50E付近
 備考 測量船には、「白紅白」の燕尾旗が掲揚される。
 海図 W123
 出所 五本部海洋情報部

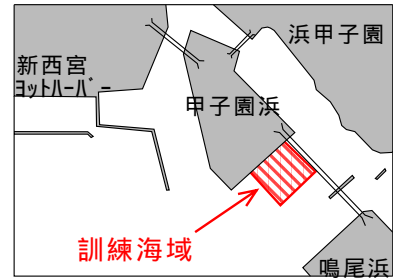


15年988項 尼崎西宮芦屋港 - 第2区 取水口撤去工事
 関西電力尼崎第三発電所東岸において、潜水作業を伴う取水口の撤去工事が実施されている。
 期間 平成15年12月25日までの日出～日没
 区域 4地点を結ぶ線及び陸岸により囲まれる区域
 (1) 34-41-36N 135-23-27E(岸線上)
 (2) 34-41-35N 135-23-29E
 (3) 34-41-32N 135-23-27E
 (4) 34-41-33N 135-23-24E(岸線上)

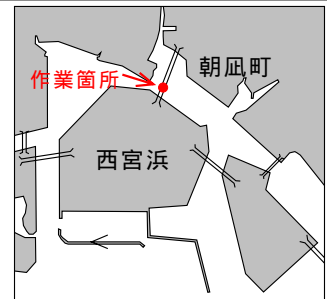
警戒船 1隻配備
 備考 ・夜間停泊時、作業船の沖側隅を黄色灯で表示
 ・作業船のアンカー方向を黄色灯付浮標で表示
 海図 W1107
 出所 尼崎西宮芦屋港長



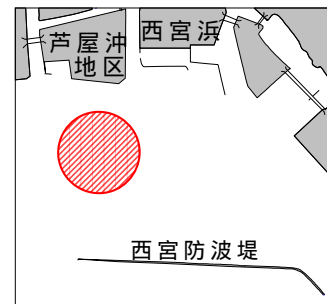
15年989項 尼崎西宮芦屋港 - 第2区 救難訓練
 五管区水路通報15年39号966項関連
 甲子園浜東側において、巡視艇及びヘリコプターによる
 救難訓練が実施される。
 期間 平成15年10月24日の1300～1530
 区域 34-42.2N 135-21.2E付近
 備考 参加艇は「UY」旗を掲揚
 海図 W1107
 出所 尼崎西宮芦屋港長



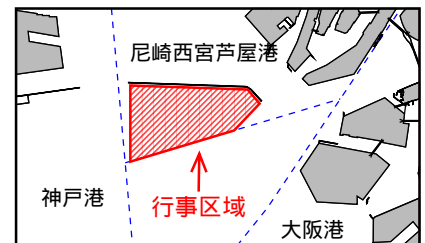
15年990項 尼崎西宮芦屋港 - 第2区 架橋修復工事
 西宮大橋において、配管の補修工事が実施される。
 期間 平成15年10月16日～23日
 (予備24日、25日)の0800～1700
 区域 34-43-18N 135-20-10E付近
 警戒船 2隻配備
 海図 W1107
 出所 尼崎西宮芦屋港長



15年991項 尼崎西宮芦屋港 - 第2区 ヨットレース
 西宮防波堤北方において、ディンギーヨット(約40隻)による
 ヨットレースが実施される。
 期間 平成15年10月30日～11月3日の0800～日没
 区域 34-41-39N 135-19-02Eを中心とする
 半径700メートルの円内
 警戒船 16隻配備
 備考 区域内にコースを示す浮標を4基設置
 海図 W1107
 出所 尼崎西宮芦屋港長



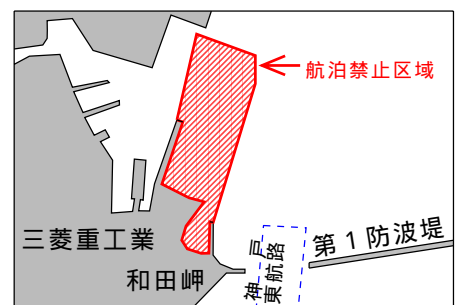
15年992項 尼崎西宮芦屋港 - 第3区 ヨットレース
 西宮防波堤南側において、クルーザー型ヨット(約20艇)による ヨットレースが実施される。
 期間 平成15年10月26日の0900～1800
 区域 5地点により囲まれる区域
 (1) 34-40-18N 135-21-32E
 (2) 34-39-48N 135-20-52E
 (3) 34-39-17N 135-18-50E
 (4) 34-40-35N 135-18-50E
 (5) 34-40-31N 135-21-15E
 警戒船 3隻配備
 備考 区域内にコースを示す正四面体形黄色浮標を2基設置
 海図 W1107 - W1103
 出所 尼崎西宮芦屋港長



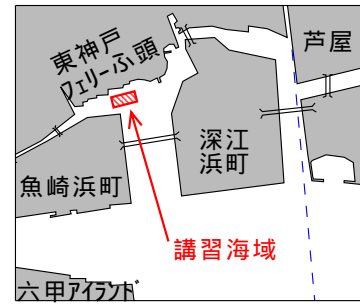
15年993項 神戸港 - 第1区 航泊禁止
 三菱重工業神戸造船所第3船台前面海域において、新造船(コンテナ船、53,400総トン、長さ282m)
 進水に伴い、下記のとおり一般船舶の航泊が禁止される。

期間 平成15年10月28日(予備29日)の0850～0920
 区域 5地点を結ぶ線及び陸岸により囲まれる区域
 (1) 34-39-34N 135-11-03E(第3岸壁北西端)
 (2) 34-39-45N 135-11-07E
 (3) 34-39-42N 135-11-21E
 (4) 34-39-36N 135-11-20E
 (5) 34-39-22N 135-11-10E(第5岸壁北東端)

警戒船 5隻配備
 標識 上記区域を赤旗7本で表示
 備考 荒天等により作業が実施できない場合は、航泊禁止は
 解除される
 海図 W101A - W101B
 出所 神戸港長公示第15-13号(15.10.1)



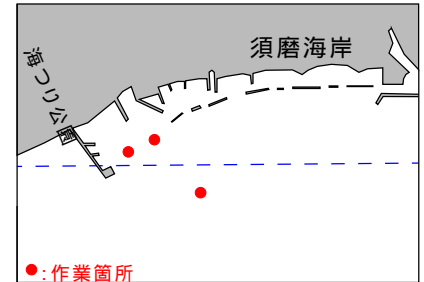
15年994項 神戸港 - 第3区 小型船実技試験
 東神戸フェリーふ頭前面において、小型船舶操縦士実技試験が実施される。
 期間 平成15年10月29日～31日の0900～1630
 区域 34-42-49N 134-17-13E付近
 標識 区域内に丸形黄色浮標を3基設置
 海図 W101A
 出所 神戸港長



15年995項 神戸港 - 第4区及び付近 灯付浮標等保守作業
 須磨海釣り公園東方において、起重機船及び潜水士による係船浮標及び灯付浮標の錨鎖交換作業が実施される。

期間 平成15年10月18日(予備19日、25日、26日)
 の日出～日没
 区域 下記3地点付近
 (1) 34-38.2N 135-06.6E
 (2) 34-38.1N 135-06.5E
 (3) 34-37.8N 135-06.9E

警戒船 1隻配備
 海図 W131
 出所 神戸港長



15年996項 神戸港 - 南方 灯浮標保守点検作業
 下記のとおり、起重機船及び潜水士による灯浮標の保守点検作業が実施される。

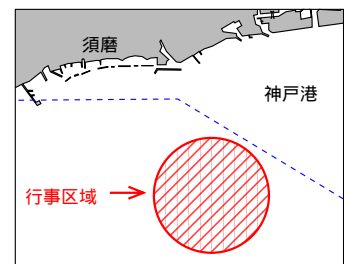
期間 平成15年10月28日(予備29日～11月3日)の0900～1600
 名称 神戸沖第1号灯浮標 (灯台表第1巻3664.3) (34-35.4N 135-11.2E)
 神戸沖第2号灯浮標 (灯台表第1巻3664.6) (34-35.7N 135-14.3E)

警戒船 1隻配備
 備考 起重機船のアンカー位置を仮型浮標で表示
 海図 W1103
 出所 神戸海上保安部

15年997項 神戸港 - 付近 ヨットレース
 須磨沖において、クルーザー型ヨット(約16隻)によるヨットレースが実施される。

期間 平成15年10月19日の1000～日没
 区域 34-36-56N 135-08-36Eの地点を中心とする半径1300mの円内

警戒船 2隻配備
 標識 区域内にコースを示す黄色円筒形浮標2基設置
 海図 W131
 出所 神戸海上保安部

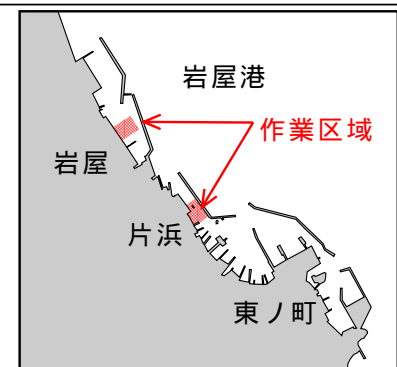


15年998項 淡路島 - 岩屋港 磁気探査作業
 下記のとおり、潜水士による磁気探査作業が実施される。

期間 平成15年10月25日、26日
 (予備27日、28日)の日出～日没

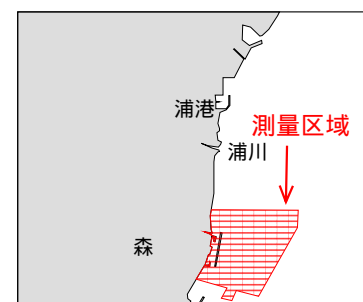
区域 下記2地点付近
 (1) 34-35-42N 135-00-49E
 (2) 34-35-32N 135-00-59E

警戒船 1隻配備
 備考 作業区域を赤旗で表示
 海図 W1217(分図「岩屋港」)
 出所 神戸海上保安部



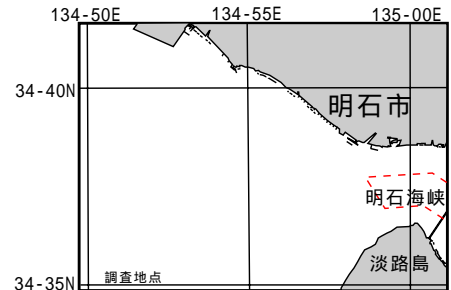
15年999項 淡路島 - 浦港南方 水路測量
 仮屋漁港及び付近において、測量船「うずしお(30t)」による水路測量が実施される。

期間 平成15年10月27日～29日
 区域 34-31.4N 134-59.8E付近
 備考 測量船には、「白紅白」の燕尾旗が掲揚される。
 海図 W131
 出所 五本部海洋情報部

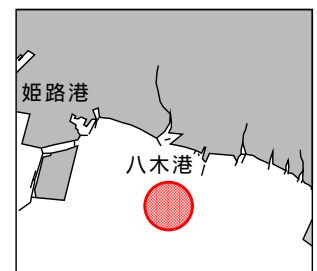


15年1000項 淡路島 - 津田ノ鼻南西方 防波堤延長工事
 釜口漁港において、潜水作業を伴う防波堤延長工事が実施される。
 期間 平成15年10月15日～16年3月25日
 区域 34-29.5N 134-57.9E付近
 警戒船 1隻配備
 備考 工事区域を、赤色俵型浮標4基で表示
 海図 W131
 出所 五本部海洋情報部

15年1001項 明石海峡 - 西方 潜水調査作業
 下記のとおり、潜水土による海底面調査が実施される。
 期間 平成15年10月30日～11月5日
 (予備6日～21日)の日出～日没
 位置 付図に示す10地点
 警戒船 1隻配備
 海図 W131
 出所 神戸海上保安部



15年1002項 姫路港 - 東方 ヨットレース
 八木港南方において、ヨットレース(15～25隻)が実施される。
 期間 平成15年10月18日、19日(予備25日)の0900～1530
 区域 34-45-37N 134-43-29Eを中心とする半径500mの円内
 警戒船 2隻配備
 標識 区域内にコースを示す黄色円筒形浮標3基設置
 海図 W134A
 出所 神戸海上保安部



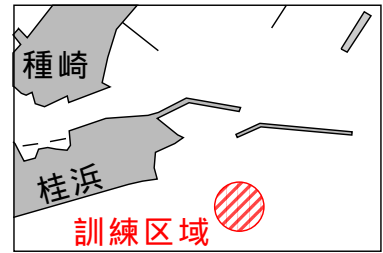
15年1003項 淡路島 - 丸山崎付近 防波堤築造工事
 丸山漁港において、防波堤の築造工事が実施される。
 期間 平成15年10月15日～16年1月16日(予備17日～27日)
 区域 34-17.4N 134-39.6E付近
 海図 W106
 出所 五本部海洋情報部

15年1004項 淡路島 - 潮崎東方 防波堤撤去工事
 灘漁港において、東防波堤撤去工事が実施されている
 期間 平成15年11月25日まで(予備日を含む)
 区域 34-11.9N 134-48.0E付近
 警戒船 1隻配備
 海図 W150C
 出所 五本部海洋情報部

15年1005項 鳴門海峡 - 撫養港 導灯について
 下記導灯は、改修工事に伴い灯塔が見えにくくなる。
 期間 平成15年10月下旬～12月中旬
 名称 1 撫養港導灯(前灯) (灯台表第1巻3451) (34-10.9N 134-37.4E)
 2 撫養港導灯(後灯) (灯台表第1巻3452) (34-10.8N 134-37.4E)
 海図 W1216(分図「撫養港」) - W112
 出所 五本部交通部

15年1006項 四国南岸 - 室戸岬北北西方 潜堤築造工事
 室津港北西方において、潜水作業を伴う潜堤築造工事が実施されている。
 期間 平成15年12月22日まで(予備23日～16年3月7日)の日出～日没
 区域 33-17.8N 134-07.8E付近
 警戒船 1隻配備
 備考 ・工事区域を、点滅式黄色灯付浮標5基で表示
 ・潜堤完成後、位置を点滅式黄色灯付浮標で表示
 ・作業船のアンカーワイヤー方向を球形浮標で表示
 海図 W108
 出所 高知海上保安部

15年1007項 四国南岸 - 高知港及び付近 海上訓練
 高知港口防波堤付近において、巡視船艇等7隻、ヘリコプター1機による連携機動訓練が実施される。
 期間 平成15年10月15日の1400~1600
 区域 33-29.6N 133-35.0Eを中心とする半径200mの円内
 備考 訓練中、「UY」旗を掲揚。
 海図 W110
 出所 高知港長



15年1008項 四国南岸 - 興津崎西南西方 防波堤延長工事
 鈴漁港において、潜水作業を伴う防波堤延長工事が実施されている。
 期間 平成16年2月29日までの日出~日没(予備日を含む)
 区域 33-07.4N 133-09.6E付近
 警戒船 1隻配備
 備考 ・防波堤東側先端至近に黄色灯付浮標が設置される。
 ・作業船のアンカー方向を赤色球形浮標で表示
 海図 W108
 出所 土佐清水海上保安部

15年1009項 四国南岸 - 井ノ岬北方、佐賀港 防波堤延長工事
 佐賀漁港において、潜水作業を伴う防波堤延長工事が実施されている。
 期間 平成16年3月7日までの日出~日没
 区域 4地点に囲まれる区域
 (1) 33-04-39N 133-07-00E
 (2) 33-04-41N 133-07-11E
 (3) 33-04-32N 133-07-14E
 (4) 33-04-29N 133-07-03E
 警戒船 1隻配備
 備考 ・作業船のアンカー位置を赤色球形浮標で表示
 ・据付け完了したケーソンを、黄色灯で表示
 海図 W108
 出所 土佐清水海上保安署

15年1010項 四国南岸 - 井ノ岬南西方 ケーソン製作作業
 下田港において、ケーソン製作及び潜水作業を伴うケーソンの仮置場築造が実施されている。
 期間 平成16年3月7日までの日出~日没
 区域 1 ケーソン製作作業
 32-56-32N 132-59-17E付近
 2 ケーソン進水・仮置き
 32-55-56N 132-59-41E付近(進水)
 32-56-00N 132-59-24E付近(仮置き)
 警戒船 1隻配備
 備考 ・平成15年12月中旬、16年2月中旬にケーソンが進水・仮置される予定
 ・ケーソン仮置時、ケーソンの四隅を点滅式黄色灯で表示
 海図 W108
 出所 土佐清水海上保安署

15年1011項 四国南岸 - 足摺岬付近 防波堤延長工事
 伊佐漁港において、潜水作業を伴う防波堤の延長工事が実施される。
 期間 平成15年10月16日~18日(予備19日~12月10日)の日出~日没
 区域 32-43.4N 133-00.6E付近
 警戒船 1隻配備
 備考 ・作業区域を赤旗で表示
 ・作業船のアンカー位置を球形黄色浮標で表示
 海図 W108
 出所 土佐清水海上保安部