

五管区水路通報第 1 0 号

(197項 - 222項)

平成 1 6 年 3 月 1 2 日

第五管区海上保安本部

第 197項	四国南岸	足摺岬南方	・ ・ ・ ・ ・	・ 照明弾投下訓練
第 198項	四国南岸	足摺岬南方 (リマ海域)	・ ・ ・ ・ ・	・ 射撃訓練
第 199項	四国南岸	足摺岬南方 (リマ海域及び付近)	・ ・ ・ ・ ・	・ 救難訓練
第 200項	紀伊水道南方	・ ・ ・ ・ ・	・ ・ ・ ・ ・	・ 救難訓練
第 201項	本州南岸	潮岬南西方	・ ・ ・ ・ ・	・ 射撃試験
第 202項	本州南岸	潮岬東方	・ ・ ・ ・ ・	・ 救難訓練
第 203項	大阪港	大阪区、第 1 区	・ ・ ・ ・ ・	・ 棧橋改修工事
第 204項	大阪港	大阪区、第 4 区	・ ・ ・ ・ ・	・ 水路測量
第 205項	尼崎西宮芦屋港	第 1 区	・ ・ ・ ・ ・	・ 磁気探査
第 206項	尼崎西宮芦屋港	第 1 区	・ ・ ・ ・ ・	・ 灯付浮標点検作業
第 207項	尼崎西宮芦屋港	第 1 区	・ ・ ・ ・ ・	・ 護岸改修工事
第 208項	尼崎西宮芦屋港	第 2 区	・ ・ ・ ・ ・	・ 小型船実技講習及び試験
第 209項	神戸港	第 1 区	・ ・ ・ ・ ・	・ 重量物荷役作業
第 210項	神戸港	第 1 区	・ ・ ・ ・ ・	・ 潜水調査作業
第 211項	神戸港	第 3 区	・ ・ ・ ・ ・	・ 小型船実技講習
第 212項	神戸港	第 5 区	・ ・ ・ ・ ・	・ 架橋工事
第 213項	神戸港	第 6 区	・ ・ ・ ・ ・	・ 潜水調査作業
第 214項	淡路島	洲本港	・ ・ ・ ・ ・	・ 消波ブロック移設工事
第 215項	家島諸島	家島港	・ ・ ・ ・ ・	・ 海上構造物築造工事
第 216項	淡路島	沖苅藻島東方	・ ・ ・ ・ ・	・ 魚礁設置作業
第 217項	四国南岸	室戸岬付近	・ ・ ・ ・ ・	・ 観測用浮標設置作業
第 218項	四国南岸	室戸岬北西方	・ ・ ・ ・ ・	・ 灯付浮標設置工事等
第 219項	四国南岸	土佐湾東部	・ ・ ・ ・ ・	・ 魚礁設置作業
第 220項	四国南岸	高知港東方	・ ・ ・ ・ ・	・ 水路測量
第 221項	四国南岸	須崎港	・ ・ ・ ・ ・	・ ボーリング作業等
第 222項	四国南岸	須崎湾南方	・ ・ ・ ・ ・	・ 魚礁設置作業

本通報に使用している経度・緯度は世界測地系(WGS-84)に基づいています

海図の改補 (小改正) のお知らせ

海上保安庁水路通報第9号

(3月5日発行) 掲載分

今週は、五管区内の小改正通報はありません。

詳細については、海上保安庁水路通報の各項をご覧ください。

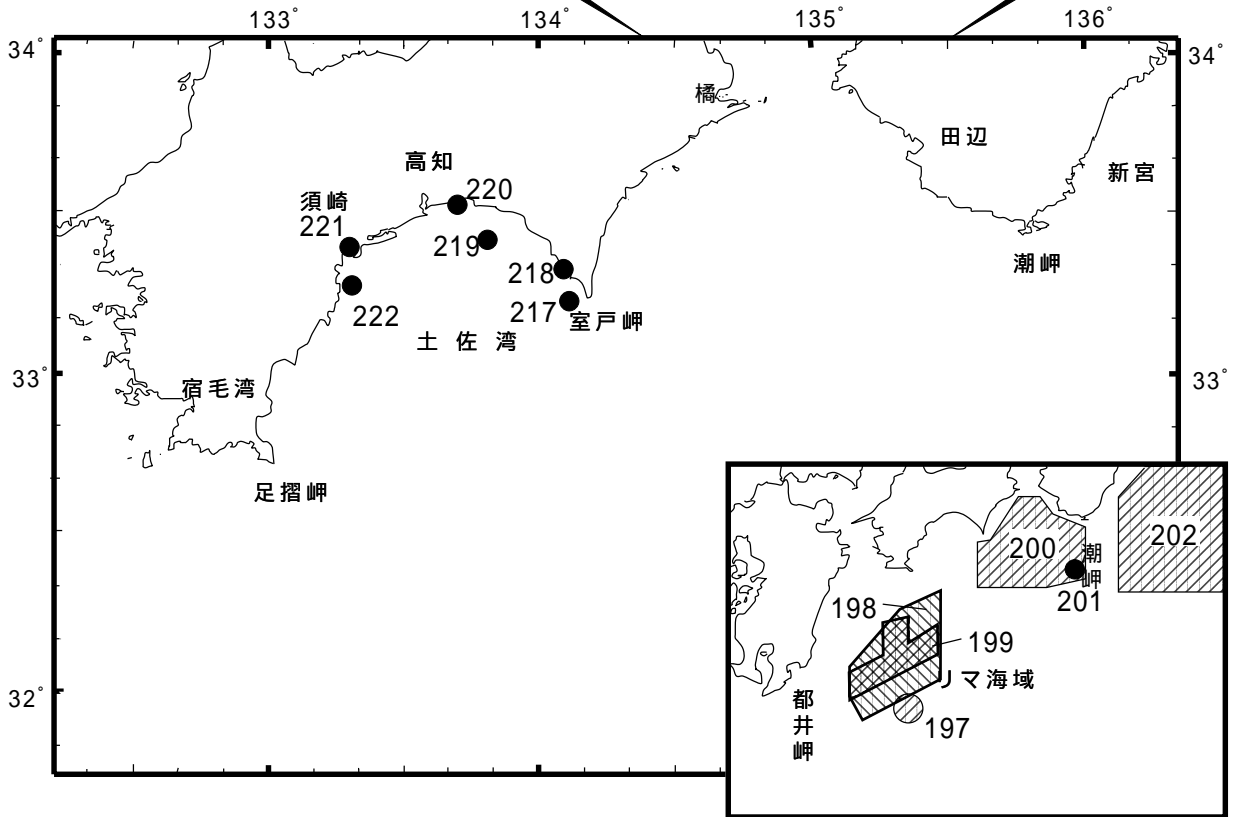
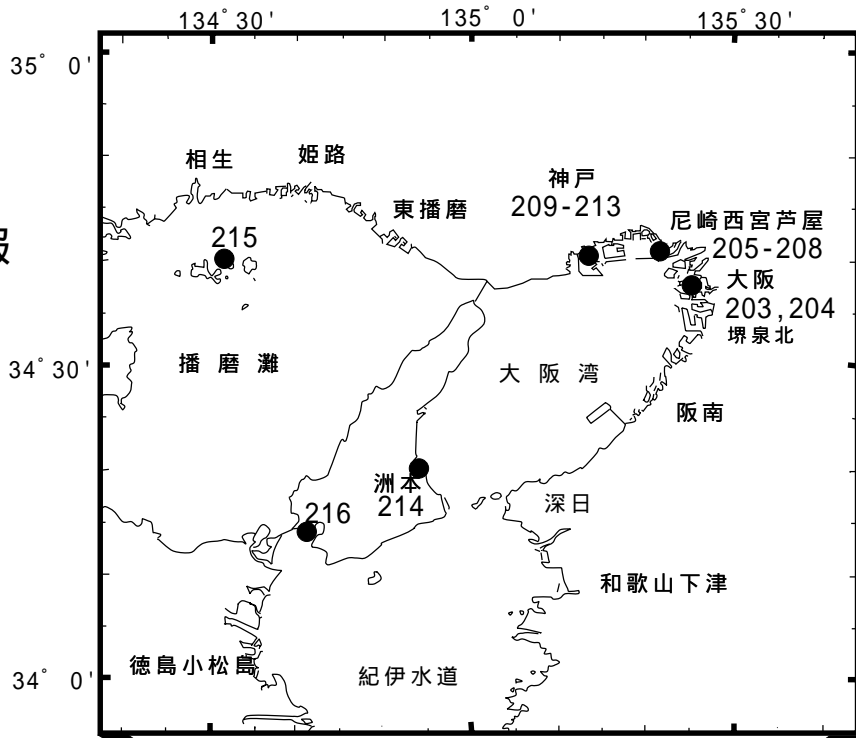
また、インターネットでも提供しています。

インターネットアドレス(URL) <http://www1.kaiho.mlit.go.jp/>

五管区水路通報

第10号

索引図



=====
五管区水路通報及び水路図誌に関する問い合わせ先
第五管区海上保安本部 海洋情報部 監理課 情報係
〒650-8551 神戸市中央区波止場町1番1号 TEL (078)391-6651(内線 2515) (番号が変わりました)
神戸第2地方合同庁舎(9階) FAX (078)332-6307(自動受信)
FAXによる五管区水路通報提供サービス
(078)332-6307 ……最新号〔ポーリング受信式〕
(078)391-1310(手動受信)・最新号、バックナンバー(過去1か年分)〔情報番号;0#〕
インターネットアドレス(URL) <http://www1.kaiho.mlit.go.jp/KAN5/tuho/tuho2.htm>
=====

16年197項 四国南岸 - 足摺岬南方 照明弾投下訓練
自衛隊航空機2機による照明弾(9発)の投下訓練が実施される。
期間 平成16年3月30日(予備31日)の1815~1915
区域 31-00N 133-00Eを中心とする半径10海里の円内
海図 W157
出所 海上自衛隊第31航空群

16年198項 四国南岸 - 足摺岬南方(リマ海域) 射撃訓練
自衛隊航空機による空対空射撃訓練が実施される。
期間 平成16年4月1日~17年3月31日の日曜日及び祝日並びに祝日振替休日除く
毎日0600~1800
区域 8地点により囲まれる区域
(1) 32-09.2N 132-59.8E
(2) 31-48.2N 132-59.8E
(3) 32-02.2N 133-29.8E
(4) 31-42.2N 133-29.8E
(5) 31-04.2N 132-07.9E
(6) 31-25.2N 132-07.9E
(7) 31-38.2N 132-37.9E
(8) 32-01.7N 132-37.9E
海図 W157
出所 防衛庁航空幕僚監部

16年199項 四国南岸 - 足摺岬南方(リマ海域及び付近) 救難訓練
自衛隊航空機5機による照明筒等を投下しての救難訓練が実施される。
期間 平成16年3月29日~31日の0800~1700
区域 6地点により囲まれる区域
(1) 32-20-12N 133-29-51E
(2) 31-30-13N 133-29-51E
(3) 30-48-13N 132-22-51E
(4) 31-04-13N 132-07-51E
(5) 31-23-13N 132-07-51E
(6) 32-09-13N 132-53-51E
海図 W157
出所 航空自衛隊新田原救難隊

16年200項 紀伊水道南方 救難訓練
自衛隊航空機6機による救難訓練が実施される。
期間 平成16年4月1日~30日の土曜、日曜及び祝日を除く0800~2100
区域 9地点により囲まれる区域
(1) 33-46N 134-45E
(2) 33-46N 135-08E
(3) 33-30N 135-22E
(4) 33-24N 135-45E
(5) 32-44N 135-52E
(6) 32-26N 135-00E
(7) 32-26N 134-00E
(8) 33-10N 134-00E
(9) 33-10N 134-13E
使用火工品 フロートライト、マリンマーカー、フロートシグナル
海図 W77 - W157
出所 海上自衛隊小松島航空隊

16年201項 本州南岸 - 潮岬南西方 射撃試験
巡視船による、射撃試験が実施される。
期間 平成16年3月29日(予備30日~4月2日)の1100~1700
区域 32-46.2N 135-34.8Eを中心とする半径5海里の円内
警戒船 巡視船を配備
標識 巡視船は、「NE4」旗を掲揚
海図 W157
出所 五本部船舶技術部

16年202項 本州南岸 - 潮岬東方 救難訓練

自衛隊航空機5機による救難訓練が実施される。

期 間 平成16年4月1日～30日の土曜、日曜及び祝日を除く0800～2100

区 域 6地点により囲まれる区域

- (1) 34-38N 137-30E
- (2) 34-38N 138-00E
- (3) 34-25N 138-30E
- (4) 32-40N 138-30E
- (5) 32-40N 136-10E
- (6) 33-47N 136-10E

使用火工品 キャンドゥライト、スモークライト、マリンマーカー及びシーマーカー

海 図 W61B

出 所 航空自衛隊浜松救難隊

16年203項 大阪港 - 大阪区、第1区 棧橋改修工事

海上保安本部浮標基地前面において、潜水作業を伴う棧橋改修工事が実施されている。

期 間 平成16年3月30日までの日出～日没

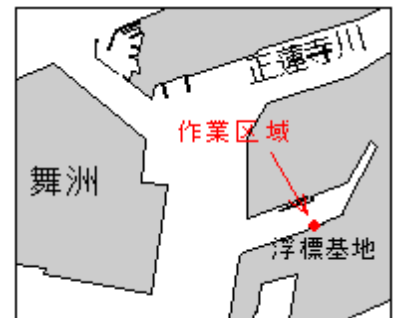
区 域 34-39-47N 135-25-20E付近

警戒船 1隻配備

備 考 水中切断した鋼管杭の位置を黄色灯で表示

海 図 W123

出 所 大阪港長



16年204項 大阪港 - 大阪区、第4区 水路測量

フェリーかもめふ頭前面において、水路測量が実施される。

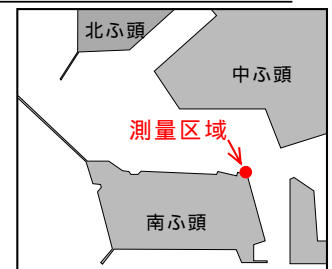
期 間 平成16年3月18日～23日の内1日間

区 域 34-37-11N 135-25-06E付近

備 考 作業船は、白紅白の燕尾旗を掲揚

海 図 W123

出 所 五本部海洋情報部



16年205項 尼崎西宮芦屋港 - 第1区 磁気探査

末広町付近において、潜水士による磁気探査が実施される。

期 間 平成16年3月16日～20日(予備21日～23日)

日出～日没

区 域 付図に示す区域

警戒船 1隻配備

標 識 作業区域を赤旗で表示

海 図 W1107

出 所 尼崎西宮芦屋港長



16年206項 尼崎西宮芦屋港 - 第1区 灯付浮標点検作業

丸島地区南西方の魚釣棧橋前面において、潜水作業を伴う灯付浮標の点検作業が実施される。

期 間 平成16年3月29日(予備30日、31日)の0800～1700

区 域 下記各位置を中心とする半径10mの円内

- (1) 34-40-48N 135-22-09E
- (2) 34-40-55N 135-22-01E

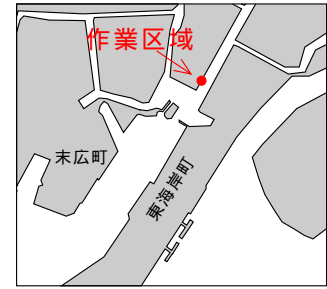
警戒船 1隻配備

海 図 W1107

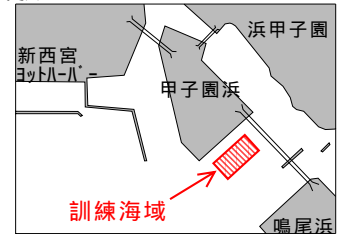
出 所 尼崎西宮芦屋港長



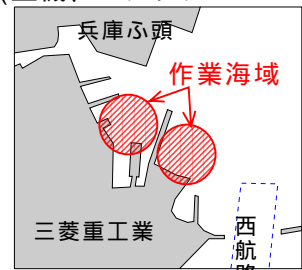
16年207項 尼崎西宮芦屋港 - 第1区 護岸改修工事
 旧左門殿川において、護岸の改修工事が実施される。
 期間 平成16年3月15日、16日(予備17日、18日)
 0830～日没
 区域 34-42-11N 135-24-10E付近
 標識 作業区域を、黄色灯2基で表示
 海図 W1107
 出所 尼崎西宮芦屋港長



16年208項 尼崎西宮芦屋港 - 第2区 小型船実技講習及び試験
 甲子園浜南東側前面において、小型船舶操縦士実技講習及び試験が実施される。
 期間 平成16年4月1日～30日の火曜日を除く0900～1630
 区域 34-42.2N 135-21.1E付近
 標識 区域内に丸形黄色浮標を3基設置
 海図 W1107
 出所 尼崎西宮芦屋港長



16年209項 神戸港 - 第1区 重量物荷役作業
 三菱重工業第3船台及び第1岸壁前面海域において、起重機船による重量物(主機、エンジンルームブロック)の吊上げ及び据付作業が各実施される。
 期間 平成16年3月18日～20日(予備21日～23日)
 日出～日没
 区域 下記位置を中心とする半径200mの各円内
 (1) 34-39-25N 135-11-08E
 (2) 34-39-33N 135-10-53E



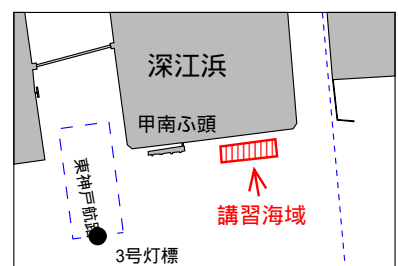
警戒船 1隻配備
 標識 起重機船のアンカーワイヤーの水深5m地点を黄色浮標で表示
 夜間停泊時、起重機船の4隅を黄色灯、アンカー位置を黄色灯付浮標で表示
 海図 W101A - W101B
 出所 神戸港長

16年210項 神戸港 - 第1区 潜水調査作業
 川崎造船前面海域において、潜水調査作業が実施される。
 1 第4船台前面
 期間 平成16年3月18日(予備19日～22日)
 日出～日没
 区域 34-40-24N 135-11-19E付近
 2 南浜前面
 期間 平成16年3月20日、22日(予備23日、24日)
 日出～日没
 区域 34-40-12N 135-11-12E付近



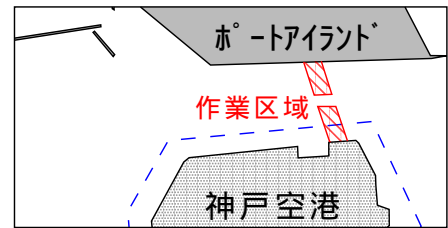
警戒船 1隻配備
 海図 W101A
 出所 神戸港長

16年211項 神戸港 - 第3区 小型船実技講習
 甲南ふ頭東側において、小型船舶操縦士及び特殊小型船舶操縦士の実技講習が実施される。
 期間 平成16年3月19日～29日(予備30日)の0800～日没
 区域 4地点により囲まれる区域
 (1) 34-42-17N 135-18-11E
 (2) 34-42-15N 135-18-11E
 (3) 34-42-14N 135-17-58E
 (4) 34-42-16N 135-17-58E

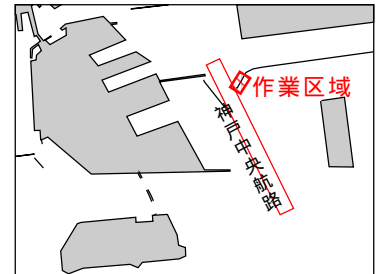


警戒船 1隻配備
 標識 区域内に丸形黄色浮標を3～6基設置
 海図 W101A
 出所 神戸港長

16年212項 神戸港 - 第5区 架橋工事
 神戸空港連絡橋建造工事の進展に伴い、潜水作業を伴う架設棧橋撤去工事が実施される。
 期間 平成16年3月15日～31日の日出～日没
 区域 付図に示す区域
 警戒船 1隻配備
 海図 W101A
 出所 神戸港長



16年213項 神戸港 - 第6区 潜水調査作業
 第7防波堤西端付近において、潜水調査作業が実施される。
 期間 平成16年3月15日～19日(予備20日～25日)
 日出～日没
 区域 付図に示す区域
 警戒船 1隻配備
 海図 W101A
 出所 神戸港長



16年214項 淡路島 - 洲本港 消波ブロック移設工事
 炬口漁港において、潜水作業を伴う消波ブロックの移設工事が実施される。
 期間 平成16年3月24日まで(予備25日～29日)の日出～日没
 区域 撤去区域 34-21-15N 134-53-43E付近
 設置区域 34-21-04N 134-53-47E付近
 警戒船 1隻配備
 標識 作業船のアンカー水深5mの位置を、浮標で表示
 海図 W1149
 出所 神戸海上保安部

16年215項 家島諸島 - 家島港 海上構造物築造工事
 五管区水路通報16年7号135項削除
 家島汽船のりば南側において、駐輪場築造工事が実施される。
 期間 平成16年3月15日～7月20日(予備日を含む)
 区域 34-40.6N 134-31.7E付近
 警戒船 配備
 海図 W1113
 出所 五本部海洋情報部

16年216項 淡路島 - 沖苅藻島東方 魚礁設置作業
 作業船による魚礁設置作業が実施される。
 期間 平成16年3月13日まで
 区域 34-14.7N 134-41.4Eを中心とする半径20mの円内
 沈設物 自然石 230立方メートル
 警戒船 1隻配備
 標識 作業区域を黄色灯付浮標4基で表示
 海図 W112
 出所 五本部海洋情報部

16年217項 四国南岸 - 室戸岬付近 観測用浮標設置作業
 五管区水路通報15年29号740項関連
 観測用浮標(黄色灯付、黄色塗)の設置作業が実施される。
 期間 平成16年3月22日(予備23日～26日)
 位置 33-13.9N 134-07.3E付近
 備考 観測期間は、約2年間
 海図 W77-W108
 出所 高知海上保安部

16年218項 四国南岸 - 室戸岬北西方 灯付浮標設置工事等
吉良川西海岸において、潜水作業を伴う人工リーフ明示用灯付浮標設置及び撤去作業が実施される。
期間 平成16年3月15日、16日(予備17日~25日)の日出~日没
区域 33-19.6N 134-05.9E付近
警戒船 1隻配備
標識 作業船のアンカー方向を球形赤色浮標で表示
海図 W108
出所 高知海上保安部

16年219項 四国南岸 - 土佐湾東部 魚礁設置作業
奈半利港西方において、魚礁設置作業が実施される。
期間 平成16年3月15日(予備16日~22日)の日出~日没
区域 33-25.0N 133-55.7E付近
沈設物 FP魚礁(高さ4m)12基
警戒船 1隻配備
標識 作業船のアンカー方向を、球形黄色浮標で表示
海図 W108
出所 高知海上保安部

16年220項 四国南岸 - 高知港東方 水路測量
物部川河口付近において、水路測量が実施される。
期間 平成16年3月15日(予備16日~19日)の日出~日没
区域 33-32.0N 133-41.5E付近
備考 作業船は、白紅白の燕尾旗を掲揚
海図 W108
出所 五本部海洋情報部

16年221項 四国南岸 - 須崎港 ボーリング作業等
串ノ浦地先において、潜水士による磁気探査及びボーリング作業が実施される。
期間 平成16年3月20日まで(予備21日~23日)の日出~日没
区域 33-23.5N 133-18.3E付近
警戒船 配備
標識 ・磁気探査作業区域を、赤旗4基で表示
・ボーリング檣の頂部を赤旗、4隅を黄色灯で表示
海図 W105
出所 高知海上保安部

16年222項 四国南岸 - 須崎湾南方 魚礁設置作業
魚礁設置作業が実施される。
期間 平成16年3月13日まで(予備14日~19日)の日出~日没
区域 下記位置付近
(1) 33-18.2N 133-17.3E
(2) 33-15.3N 133-18.7E
(3) 33-13.6N 133-16.9E
警戒船 1隻配備
標識 作業船のアンカーワイヤー位置を、黄色灯付浮標で表示
沈設物 FP魚礁(高さ4メートル)27基
海図 W105 - W108
出所 高知海上保安部
