

# 五管区水路通報第 1 4 号

( 307項 - 327項 )

平成 1 6 年 4 月 9 日

第五管区海上保安本部

=====

第 307項	本州南岸	日高港	簡易標識設置等
第 308項	本州南岸	日高港	防波堤築造工事
第 309項	和歌山下津港	外港	護岸築造工事
第 310項	大阪港	大阪区、第 1 区	棧橋築造工事
第 311項	大阪港	大阪区、第 3 区	掘下げ工事
第 312項	尼崎西宮芦屋港	第 1 区	掘下げ作業
第 313項	神戸港	第 1 区	コンテナクレーン撤去
第 314項	神戸港	第 3 区	小型船突技試験
第 315項	神戸港	第 5 区	海底清掃作業
第 316項	神戸港付近		ヨットレース
第 317項	明石海峡及び付近		潮流観測
第 318項	淡路島	洲本港及び付近	防波堤築造工事
第 319項	淡路島	由良港	魚礁設置
第 320項	淡路島	丸山埼付近	埋立工事
第 321項	淡路島	福良港付近	目標物について
第 322項	淡路島	沼島	防波堤完成
第 323項	四国南岸	室戸岬付近	観測用浮標撤去
第 324項	四国南岸	土佐湾	魚礁設置作業
第 325項	四国南岸	高知港	養殖施設設置
第 326項	四国南岸	足摺岬南方	施設灯復旧
第 327項	出 版		海図改版

=====

本通報に使用している経度・緯度は世界測地系(WGS-84)に基づいています

=====

海図の改補（小改正）のお知らせ 海上保安庁水路通報第13号  
(4月2日発行)掲載分

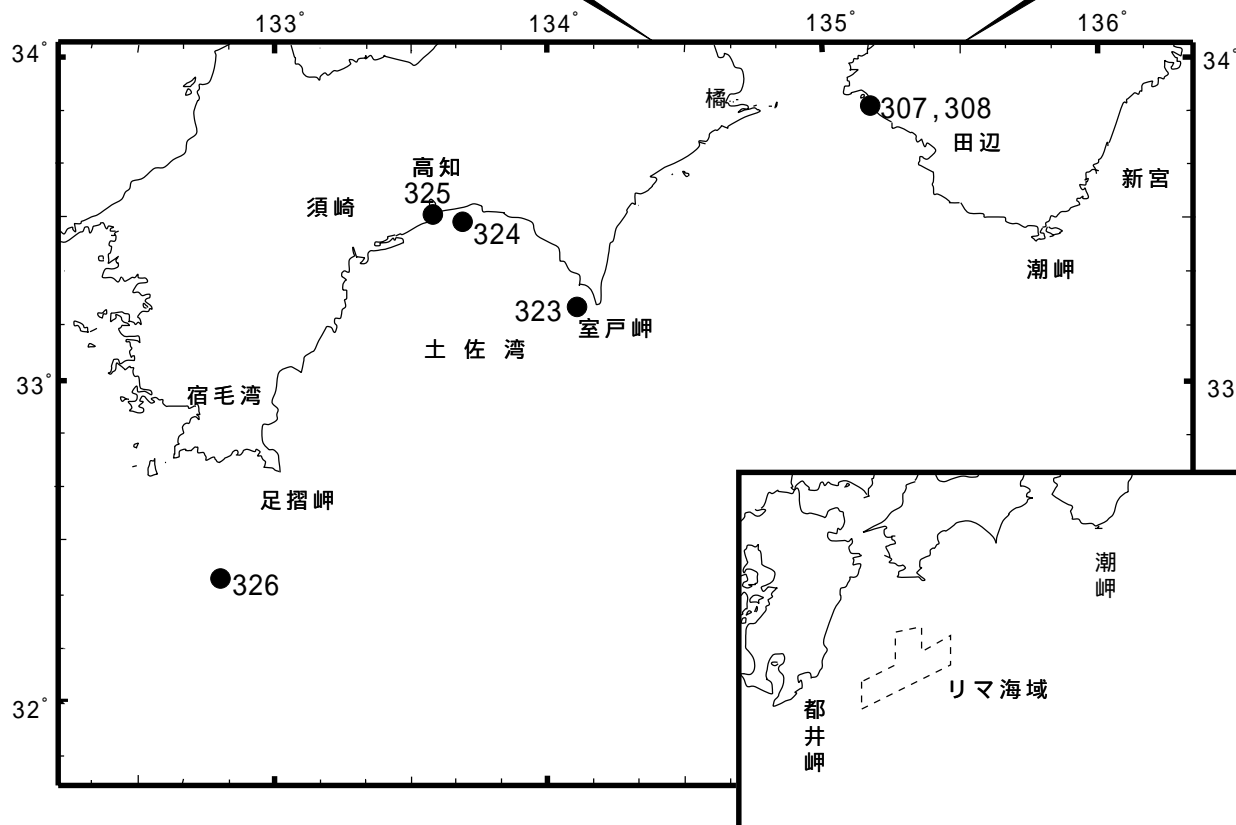
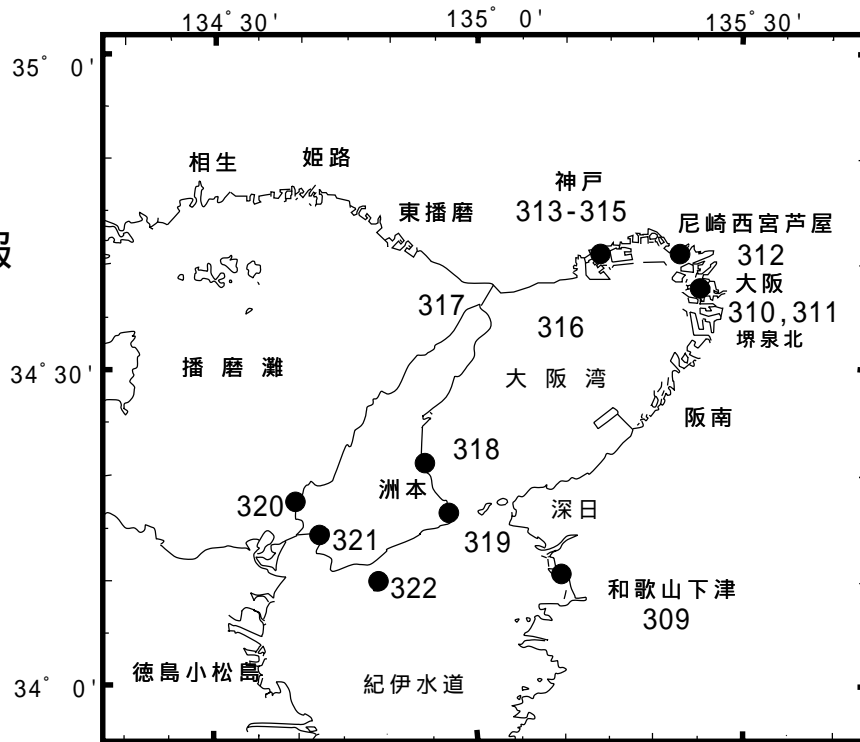
海 域	改正内容	該当海図	項
潮岬南方～奄美大島東方	海底線敷設	W157	348
潮岬南方～沖縄島南方	海底線敷設	W157	349

詳細については、海上保安庁水路通報の各項をご覧ください。  
 また、インターネットでも提供しています。  
 インターネットアドレス(URL) <http://www1.kaiho.mlit.go.jp/>

# 五管区水路通報

## 第14号

### 索引図



=====

五管区水路通報及び水路図誌に関する問い合わせ先

第五管区海上保安本部 海洋情報部 監理課 情報係

〒650-8551 神戸市中央区波止場町1番1号 TEL (078)391-6651(内線 2515、2516)

神戸第2地方合同庁舎(9階) FAX (078)332-6307(自動受信)

F A Xによる五管区水路通報提供サービス

(078)332-6307 ……最新号〔ポーリング受信式〕

(078)391-1310(手動受信)・・最新号、バックナンバー(過去1か年分)〔情報番号;0#〕

インターネットアドレス(URL) <http://www1.kaiho.mlit.go.jp/KAN5/tuho/tuho2.htm>

=====

16年307項 本州南岸 - 日高港 簡易標識設置等  
防波堤が完成し、簡易標識が設置されている。

1、防波堤完成

区域 2地点を結ぶ線上(異形ブロック積)

(1) 33-52-06.3N 135-09-27.6E

(2) 33-52-03.9N 135-09-28.8E

標識 上記(1)位置至近に黄色灯が設置されている。

2、簡易標識設置

位置 (1) 33-51-47.6N 135-09-20.0E(緑色灯)

(2) 33-51-47.2N 135-09-18.3E(緑色灯)

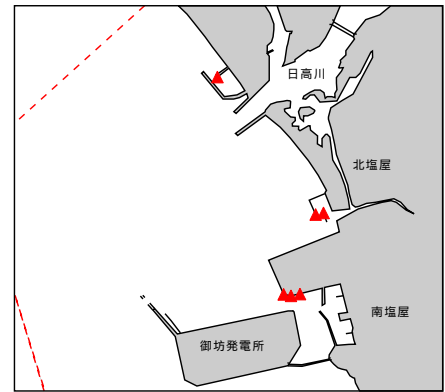
(3) 33-51-47.5N 135-09-16.6E(緑色灯)

(4) 33-52-06.5N 135-09-25.6E(黄色灯)

(5) 33-52-39.0N 135-08-57.3E(緑色灯)

海図 W77(分図「日高港」)

出所 田辺航路標識事務所



16年308項 本州南岸 - 日高港 防波堤築造工事  
王子川河口付近において、潜水作業を伴う防波堤の築造工事が実施されている。

期間 平成16年5月20日までの日出～日没

区域 4点により囲まれる区域

(1) 33-52-02N 135-09-20E

(2) 33-51-57N 135-09-12E

(3) 33-52-05N 135-08-48E

(4) 33-52-15N 135-09-16E

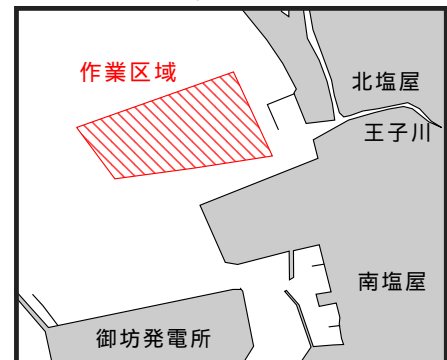
警戒船 1隻配備

備考 ・作業船のアンカー位置を、黄色浮標で表示

・作業区域を黄色灯付浮標で表示

海図 W77(分図「日高港」)

出所 田辺海上保安部



黄色灯付浮標

16年309項 和歌山下津港 - 外港 護岸築造工事  
雑賀崎漁港において、潜水作業を伴う護岸築造工事が実施される。

期間 平成16年4月10日～8月20日(予備日含む)の日出～日没

区域 6地点を結ぶ線及び陸岸により囲まれる区域

(1) 34-11-11N 135-08-46E(防波堤端)

(2) 34-11-06N 135-08-44E

(3) 34-11-10N 135-08-27E

(4) 34-11-14N 135-08-28E

(5) 34-11-13N 135-08-32E

(6) 34-11-14N 135-08-34E(岸線上)

警戒船 配備

海図 W1150

出所 和歌山下津港長

16年310項 大阪港 - 大阪区、第1区 棧橋築造工事  
北港1号岸壁南方において、棧橋築造工事が実施される。

期間 平成16年4月16日～8月17日(予備18日～30日)

日出～日没

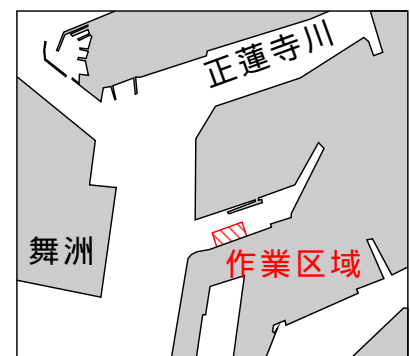
区域 付図に示す区域

警戒船 1隻配備

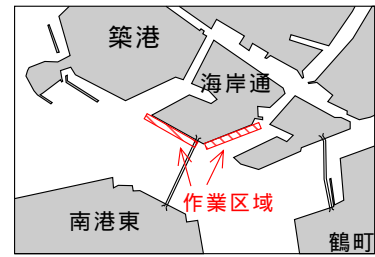
標識 夜間停泊時、作業船を黄色灯で表示

海図 W123

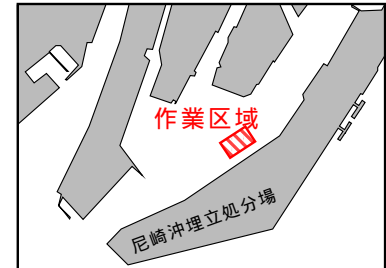
出所 大阪港長



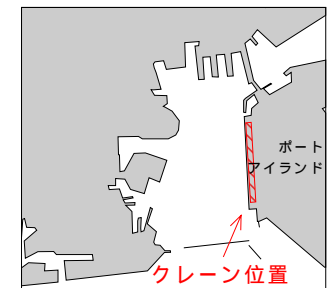
16年311項 大阪港 - 大阪区、第3区 掘下げ工事  
 第3号岸壁及び第5号岸壁前面において、掘下げ工事が実施される。  
 期 間 平成16年4月20日～8月25日(予備26日～31日)  
 日 出～日没  
 区 域 付図に示す区域  
 警戒船 2隻配備  
 海 図 W123  
 出 所 大阪港長



16年312項 尼崎西宮芦屋港 - 第1区 掘下げ作業  
 尼崎沖埋立処分場北方において、掘下げ作業が実施される。  
 期 間 平成16年4月15日まで(予備16日～30日)の日出～日没  
 区 域 4地点により囲まれる区域  
 (1) 34-41-14N 135-23-15E  
 (2) 34-41-18N 135-23-12E  
 (3) 34-41-23N 135-23-22E  
 (4) 34-41-19N 135-23-25E  
 警戒船 1隻配備  
 備 考 作業船のアンカーワイヤー水深5mの位置を浮標で表示  
 海 図 W1107  
 出 所 尼崎西宮芦屋港長



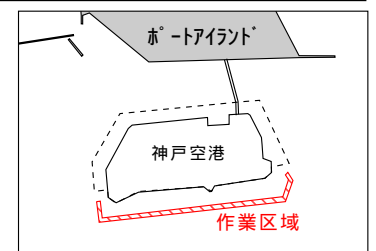
16年313項 神戸港 - 第1区 コンテナクレーン撤去  
 ポートアイランド西側のコンテナクレーンは撤去された。  
 位 置 34-40.0N 135-12.1E付近  
 海 図 W101A  
 出 所 五本部海洋情報部



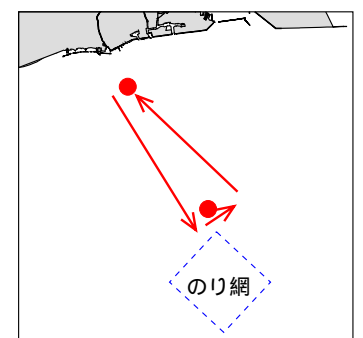
16年314項 神戸港 - 第3区 小型船実技試験  
 東神戸フェリーふ頭前面において、小型船舶操縦士実技試験が実施されている。  
 期 間 平成16年4月28日～30日の0900～1630  
 区 域 34-42-49N 135-17-13E付近  
 標 識 区域内に丸形黄色浮標を3基設置  
 海 図 W101A  
 出 所 神戸港長



16年315項 神戸港 - 第5区 海底清掃作業  
 ポートアイランド南方において、底引き網による海底清掃作業が実施される。  
 期 間 平成16年4月12日～5月11日(予備12日～18日)  
 日 出～日没  
 区 域 付図に示す区域  
 海 図 W101A - W1103  
 出 所 神戸港長

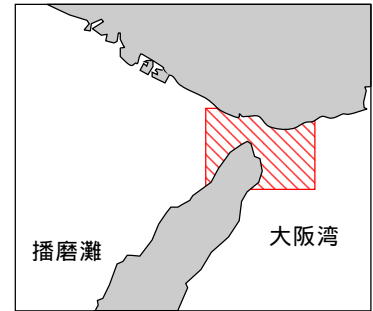


16年316項 神戸港付近 ヨットレース  
 須磨沖において、クルーザー型ヨット約16隻によるヨットレースが実施される。  
 期 間 平成16年4月18日の1000～日没  
 区 域 2地点を結ぶ線上付近  
 (1) 34-37.4N 135-08.8E  
 (2) 34-34.2N 135-11.2E  
 警戒船 2隻配備  
 標 識 上記2地点にコースを示す黄色円筒形浮標を各設置  
 海 図 W131 - W1103  
 出 所 神戸海上保安部



16年317項 明石海峡及び付近 潮流観測  
測量船「うずしお」による潮流観測及びブイ漂流観測が実施される。

期 間 平成16年4月19日、20日  
区 域 付図に示す区域  
備 考 漂流観測には、球形黄色浮標を使用する  
海 図 W131  
出 所 五本部海洋情報部



16年318項 淡路島 - 洲本港及び付近 防波堤築造工事  
炬口漁港において、潜水作業を伴う防波堤の築造工事が実施される。  
期 間 平成16年6月24日まで(予備日25日~30日)の日出~日没  
区 域 5地点を結ぶ線及び陸岸により囲まれる区域

- (1) 34-21-22N 134-53-43E (岸線上)
- (2) 34-21-22N 134-53-52E
- (3) 34-21-11N 134-53-52E
- (4) 34-21-11N 134-53-48E
- (5) 34-21-13N 134-53-44E (防波堤端)

警戒船 配備  
標 識 作業船のアンカー水深5mの位置を浮標で表示  
海 図 W1149(分図「洲本港」)  
出 所 神戸海上保安部

16年319項 淡路島 - 由良港 魚礁設置  
五管区水路通報16年6号109項関連  
成ヶ島東南東方において、魚礁が設置された。  
区 域 34-17-34N 134-57-24Eを中心とする半径50mの円内  
沈設物 FP魚礁(高さ2.0メートル)21基  
鉄筋コンクリート製魚礁(高さ1.5メートル)96基  
海 図 W1149(分図「由良港」)  
出 所 神戸海上保安部

16年320項 淡路島 - 丸山崎付近 埋立工事  
丸山漁港において、埋め立て工事が実施されている。  
期 間 平成16年4月24日まで  
区 域 34-17.4N 134-39.6E付近  
海 図 W106  
出 所 五本部海洋情報部

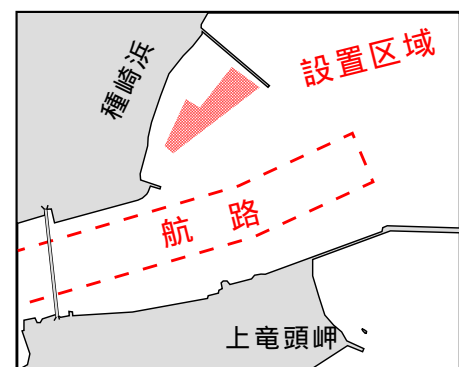
16年321項 淡路島 - 福良港付近 目標物について  
五管区水路通報16年13号303項削除  
下記のとおり、風車が設置されている。  
位 置 34-13-36N 134-42-29E  
備 考 高さは、約150メートル(平均水面上)  
海 図 W112 - W150C  
出 所 五本部海洋情報部

16年322項 淡路島 - 沼島 防波堤完成  
沼島漁港において、防波堤が完成している。  
区 域 下記各2点を結ぶ線上  
1 (1) 34-10-17N 134-49-15E  
(2) 34-10-18N 134-49-15E  
2 (1) 34-10-10N 134-49-08E  
(2) 34-10-09N 134-49-09E  
海 図 W150C  
出 所 五本部海洋情報部

16年323項 四国南岸 - 室戸岬付近 観測用浮標撤去  
 五管区水路通報16年10号217項関連  
 観測用浮標は撤去された。  
 位置 33-13.9N 134-07.3E付近  
 海図 W77 - W108  
 出所 高知海上保安部

16年324項 四国南岸 - 土佐湾 魚礁設置作業  
 魚礁の設置作業が実施される。  
 期間 平成16年4月20日～28日(予備29日～5月15日)  
 区域 33-28.0N 133-40.0E付近  
 警戒船 1隻配備  
 沈設物 FRP石詰礁(高さ1.9m)15基、FP魚礁(高さ4.0m)38基  
 標識 作業船のアンカー位置を赤色球形浮標で表示  
 海図 W108  
 出所 高知海上保安部

16年325項 四国南岸 - 高知港 養殖施設設置  
 種崎浜前面に、養殖施設(26m×26m)が3基設置される。  
 期間 平成16年4月9日～6月30日  
 区域 6地点を結ぶ線に囲まれる区域  
 (1) 33-30-17N 133-34-19E  
 (2) 33-30-15N 133-34-21E  
 (3) 33-30-19N 133-34-24E  
 (4) 33-30-17N 133-34-27E  
 (5) 33-30-11N 133-34-18E  
 (6) 33-30-12N 133-34-17E  
 標識 各養殖施設の航路側に、赤旗及び黄色灯を設置  
 海図 W110  
 出所 高知港長



16年326項 四国南岸 - 足摺岬南方 施設灯復旧  
 五管区水路通報15年4号117項削除  
 下記施設灯は、復旧した。  
 名称 土佐黒潮牧場十三号施設灯(灯台表第1巻3102.81)(32-22.9N 132-51.8E)  
 海図 W157  
 出所 高知海上保安部

16年327項 海図改版

番号	図名	縮尺	刊行年月	図積	定価
W108	室戸岬至足摺岬	1:200,000	2004-3	全	3,360円
W123	大阪港大阪	1:11,000	2004-3	全	3,360円
W1146	大阪港堺	1:11,000	2004-3	全	3,360円

備考 上記改版に伴い、W108(平成13年5月刊行)、W123(平成14年10月刊行)、  
 W1146(平成13年10月刊行)は廃版とする  
 出所 海上保安庁水路通報16年13号(16.4.2)