

# 五管区水路通報第 2 2 号

( 452項 - 466項 )

平成 1 6 年 6 月 4 日

第五管区海上保安本部

第 452項	本州南岸	潮岬南西方	射撃訓練
第 453項	本州南岸	紀伊水道南方～遠州灘	水路測量
第 454項	本州南岸	田辺港、第 2 区	養浜工事
第 455項	大阪湾		救難訓練
第 456項	大阪港	大阪区、第 1 区	航泊禁止
第 457項	大阪港	大阪区、第 6 区	ヨット教室
第 458項	神戸港	第 1 区	航泊禁止
第 459項	神戸港	第 3 区	小型船実技試験等
第 460項	神戸港	第 3 区	潜水調査作業
第 461項	神戸港	第 4 区	アンカー据付工事
第 462項	神戸港	第 4 区	灯浮標等設置
第 463項	神戸港	第 6 区	護岸改修工事
第 464項	神戸港付近		ヨットレース
第 465項	東播磨港		掘下げ工事
第 466項	淡路島	丸山崎付近	防波堤築造工事

本通報に使用している経度・緯度は世界測地系(WGS-84)に基づいています

## 海図の改補（小改正）のお知らせ

海上保安庁水路通報第21号

( 5月28日発行 ) 掲載分

海 域	改正内容	該当海図	項
大阪港、堺泉北区、第 7 区	図誌訂正(補正図)	W1103	554
大阪港、大阪区、第 1 区	水深について(補正図)	W123	552

詳細については、海上保安庁水路通報の各項をご覧ください。

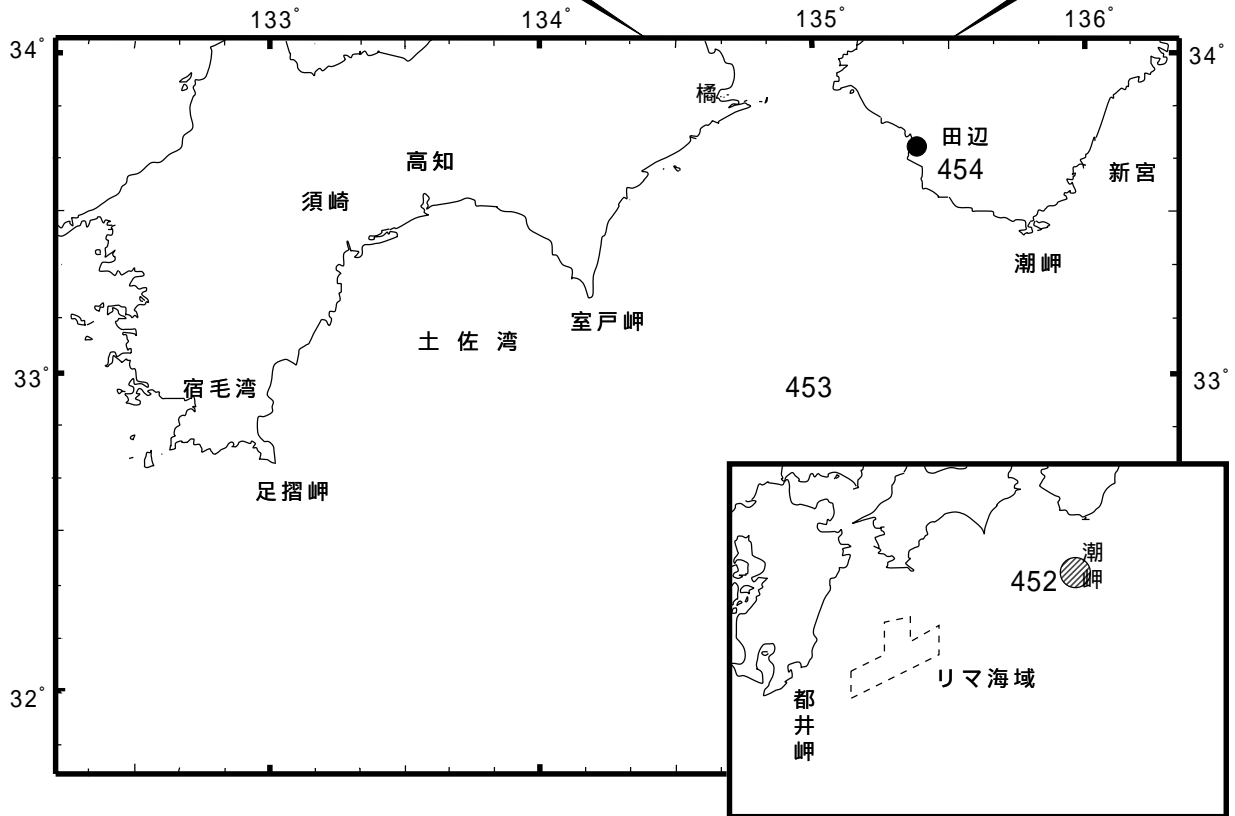
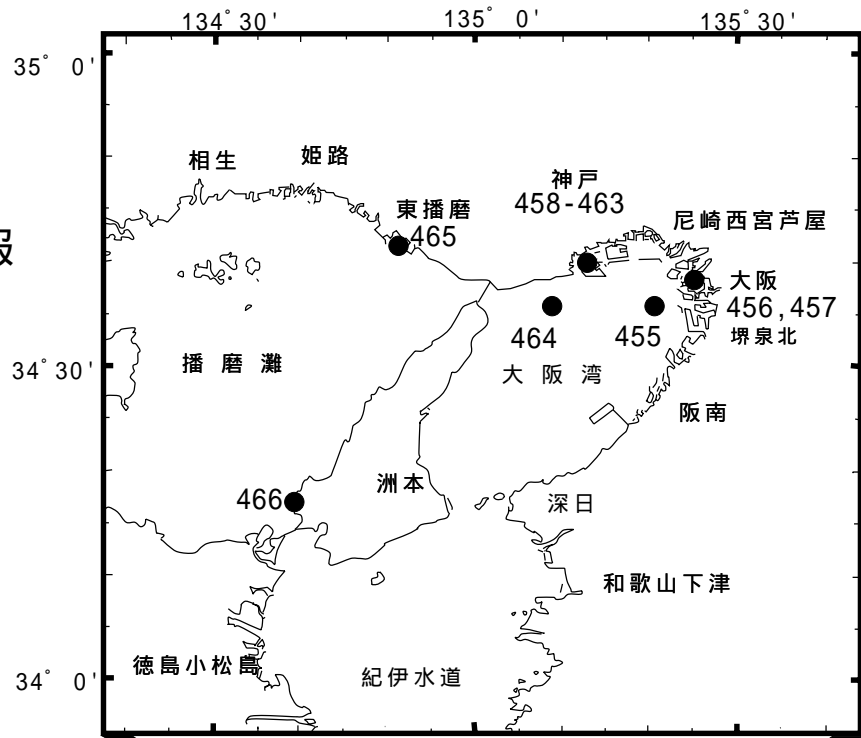
また、インターネットでも提供しています。

インターネットアドレス(URL) <http://www1.kaiho.mlit.go.jp/>

五管区水路通報

第22号

索引図

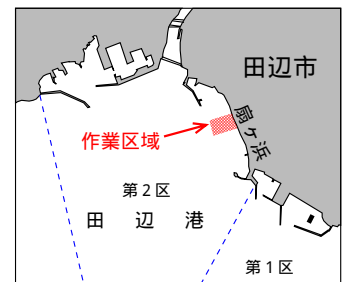


=====  
五管区水路通報及び水路図誌に関する問い合わせ先  
第五管区海上保安本部 海洋情報部 監理課 情報係  
〒650-8551 神戸市中央区波止場町1番1号 TEL (078)391-6651(内線 2515、2516)  
神戸第2地方合同庁舎(9階) FAX (078)332-6307(自動受信)  
FAXによる五管区水路通報提供サービス  
(078)332-6307 ……最新号〔ポーリング受信式〕  
(078)391-1310(手動受信)・最新号、バックナンバー(過去1か年分)〔情報番号;0#〕  
インターネットアドレス(URL) <http://www1.kaiho.mlit.go.jp/KAN5/tuho/tuho2.htm>  
=====

16年452項 本州南岸 - 潮岬南西方 射撃訓練  
巡視船による、射撃訓練が実施される。  
期間 平成16年6月16日(予備17日、18日)の0800~1700  
区域 32-46.2N 135-34.8Eを中心とする半径5海里の円内  
標識 巡視船は、「NE4」旗を掲揚  
海図 W157  
出所 田辺海上保安部

16年453項 本州南岸 - 紀伊水道南方~遠州灘 水路測量  
測量船「明洋(621トン)」による水路測量が実施される。  
期間 平成16年6月9日~21日  
区域 1、5地点を結ぶ線により囲まれる区域(遠州灘)  
(1) 34-34N 137-33E  
(2) 34-34N 137-40E  
(3) 34-11N 137-40E  
(4) 34-11N 137-10E  
(5) 34-22N 137-10E  
2、4地点を結ぶ線により囲まれる区域(大王崎南方)  
(1) 33-59N 136-27E  
(2) 34-13N 137-07E  
(3) 33-56N 137-02E  
(4) 33-52N 136-53E  
3、4地点を結ぶ線により囲まれる区域(潮岬東方)  
(1) 33-39N 136-05E  
(2) 33-43N 136-15E  
(3) 33-36N 136-15E  
(4) 32-32N 136-05E  
4、経緯度線により囲まれる区域(紀伊水道南方)  
(1) 32-52N (2) 33-12N  
(3) 134-25E (4) 135-52E  
備考 測量船は、白紅白の燕尾旗を掲揚  
海図 W61  
出所 海上保安庁海洋情報部

16年454項 本州南岸 - 田辺港、第2区 養浜工事  
扇ヶ浜前面において、潜水作業を伴う養浜工事が実施されている。  
期間 平成16年12月31日までの日出~日没  
区域 33-43-25N 135-22-39E付近  
警戒船 1隻配備  
備考 作業船のアンカー位置を黄色浮標で表示  
海図 W74  
出所 田辺港長



16年455項 大阪湾 - 救難訓練  
巡視船艇及び航空機による、救難訓練が実施される。  
期間 平成16年6月21日の1030~1130  
区域 34-33.5N 135-16.0Eを中心とする半径1.5海里の円内  
備考 参加船はUY旗を掲揚、又は赤色閃光灯を点灯  
海図 W1103  
出所 大阪海上保安監部

16年456項 大阪港 - 大阪区、第1区 航泊禁止

五管区水路通報16年21号440項削除

舞洲南側護岸前面海上において、トライアスロン大会が実施されるため、下記のとおり一般船舶の航泊が禁止される。

期間 平成16年6月13日の0900~1440

区域 4地点を結ぶ線及び陸岸により囲まれる区域

(1) 34-39-41N 135-23-49E

(2) 34-39-37N 135-23-48E

(3) 34-39-40N 135-23-34E

(4) 34-39-43N 135-23-35E

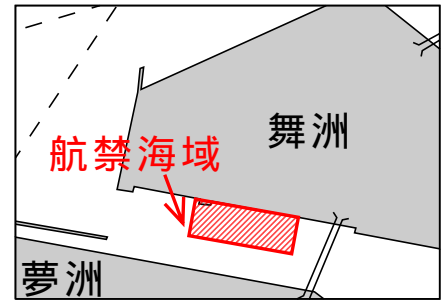
警戒船 4隻配備

備考 ・区域は赤色浮標により表示

・荒天等のため行事が中止された場合は、航泊の禁止は解除される

海図 W123

出所 大阪港長公示第2号(16.5.26)



16年457項 大阪港 - 大阪区、第6区 ヨット教室

淀川河口付近において、ヨット約10艇によるヨット教室が実施される。

期間 平成16年6月13日、19日、20日、26日、27日の1030~1630

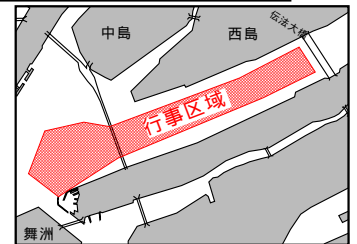
区域 付図に示す区域

警戒船 1隻配備

備考 区域内に、俵形黄色浮標4基を設置

海図 W1103

出所 大阪港長



16年458項 神戸港 - 第1区 航泊禁止

川崎造船神戸工場第4船台前面海域において、新造船(28,200トン、長さ190m)進水に伴い、下記のとおり一般船舶の航泊が禁止される。

期間 平成16年6月18日(予備19日)の0950~1020

区域 4地点を結ぶ線及び陸岸により囲まれる区域

(1) 34-40-28N 135-11-17E(岸線上)

(2) 34-40-33N 135-11-41E

(3) 34-40-24N 135-11-43E

(4) 34-40-23N 135-11-19E(岸線上)

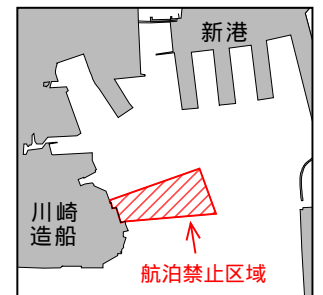
警戒船 6隻配備

標識 上記区域を赤旗4本で表示

備考 荒天等により作業が実施できない場合は、航泊禁止は解除される

海図 W101A

出所 神戸港長公示第16-5号(16.5.31)



16年459項 神戸港 - 第3区 小型船実技試験等

五管区水路通報16年21号444項削除

東神戸フェリーふ頭前面において、小型船舶操縦士実技試験及び講習が実施される。

期間 平成16年6月5日、6日、8日~13日、15日~21日、23日、25日~27日(予備14日)の0900~1700

区域 付図に示す2海域

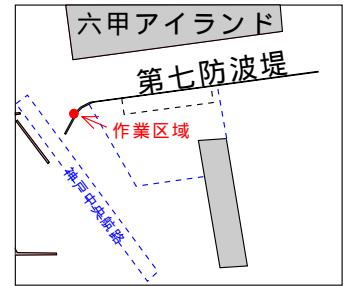
標識 区域内に丸形黄色浮標を3基設置

海図 W101A

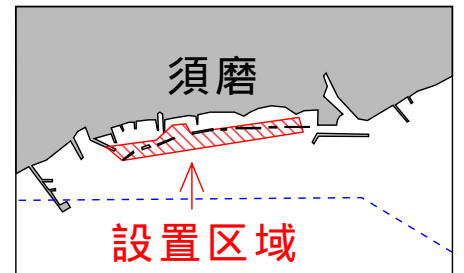
出所 神戸港長



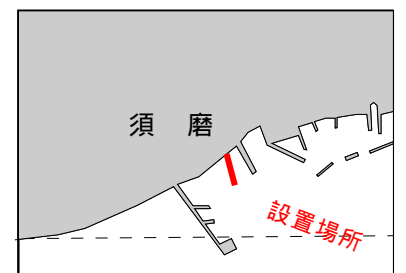
16年460項 神戸港 - 第3区 潜水調査作業  
 第7防波堤北側において、潜水土による調査作業が実施される。  
 期間 平成16年6月7日～9日(予備10日～12日)の日出～日没  
 区域 34-40.3N 135-15.3E付近  
 警戒船 1隻配備  
 海図 W101A  
 出所 神戸港長



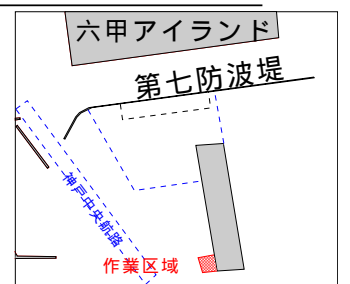
16年461項 神戸港 - 第4区 アンカー据付工事  
 須磨海岸前面において、潜水作業を伴うオイルフェンス固縛用アンカーの設置作業が実施される。  
 期間 平成16年6月17日、18日(予備19日～22日)の日出～日没  
 区域 4地点を結ぶ線上付近  
 (1) 34-38.5N 135-07.7E  
 (2) 34-38.4N 135-07.2E  
 (3) 34-38.3N 135-06.7E  
 (4) 34-38.4N 135-06.7E  
 警戒船 1隻配備  
 備考 ・アンカーの高さは、最大1.2mである  
 ・アンカーは8月下旬に撤去予定  
 海図 W101B - W131  
 出所 神戸港長



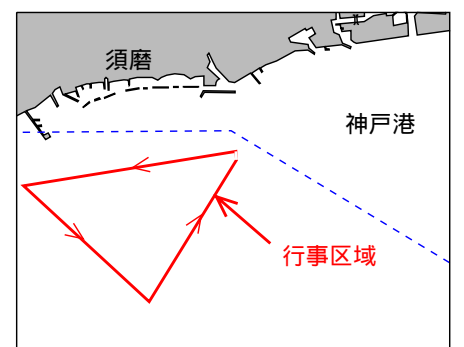
16年462項 神戸港 - 第4区 灯浮標等設置  
 海釣り公園東方において、黄色灯付浮標及び浮標が多数設置される。  
 期間 平成16年6月19日～9月4日(予備5日～16日)  
 区域 34-38.3N 135-06.3E付近  
 備考 ・黄色灯付浮標及び浮標は、1本のロープで一文字に連結されている。  
 ・潜水土による設置状況の点検作業が実施される  
 予定日 7月17日、8月7日  
 海図 W131  
 出所 神戸港長



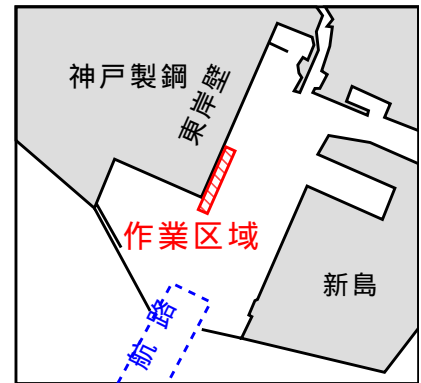
16年463項 神戸港 - 第6区 護岸改修工事  
 第7防波堤南方において、潜水作業を伴う護岸改修工事が実施されている。  
 期間 平成16年6月20日までの日出～日没  
 区域 付図に示す区域  
 警戒船 1隻配備  
 海図 W101A  
 出所 神戸港長



16年464項 神戸港 - 付近 ヨットレース  
 須磨沖において、クルーザー型ヨット約16隻によるヨットレースが実施される。  
 期間 平成16年6月13日の1000～日没  
 区域 3地点を結ぶ線上付近  
 (1) 34-37.9N 135-08.3E  
 (2) 34-37.5N 135-05.9E  
 (3) 34-36.6N 135-07.4E  
 警戒船 2隻配備  
 標識 区域内にコースを示す黄色円筒形浮標3基設置  
 海図 W131  
 出所 神戸海上保安部



16年465項 東播磨港 - 掘下げ工事  
神戸製鋼東岸壁前面において、潜水作業を伴う掘下げ工事が実施される。  
期 間 平成16年6月9日～8月31日(予備日含む)  
区 域 東岸壁E5バース前面(34-42.6N 134-50.3E)  
警戒船 1隻配備  
海 図 W107  
出 所 東播磨港長



---

16年466項 淡路島 - 丸山崎付近 防波堤築造工事  
丸山漁港において、西防波堤築造工事が実施される。  
期 間 平成16年6月6日～15日(予備日含む)  
区 域 34-17.6N 134-39.6E付近  
警戒船 1隻配備  
海 図 W106  
出 所 五本部海洋情報部

---