

五管区水路通報第36号

(784項 - 801項)

平成16年 9月10日

第五管区海上保安本部

第 784項	四国南岸	足摺岬南方(リマ海域)・・・	射撃訓練
第 785項	本州南岸	潮岬南東方・・・	水路測量等
第 786項	本州南岸	日高港・・・	鋼管矢板打設作業
第 787項	紀伊水道	由良港・・・	ドルフィンバース築造工事等
第 788項	和歌山下津港	外港・・・	地盤改良工事
第 789項	大阪港	堺泉北区、第7区・・・	水路測量
第 790項	大阪港	大阪区・・・	水路測量
第 791項	尼崎西宮芦屋港	第1区・・・	灯付浮標点検作業
第 792項	尼崎西宮芦屋港	第2区・・・	航泊禁止
第 793項	神戸港	第1区・・・	航泊禁止
第 794項	神戸港	第1区・・・	重量物荷役作業
第 795項	神戸港	第4区・・・	アンカー撤去工事
第 796項	明石海峡及び付近	・・・	船舶通航信号所一時業務休止
第 797項	明石海峡及び付近	・・・	潮流観測
第 798項	淡路島	津名港・・・	灯付浮標等設置
第 799項	姫路港	飾磨区、第1区・・・	水路測量
第 800項	淡路島	仏崎付近・・・	掘下げ工事
第 801項	四国南岸	高知港西南西方、宇佐港・・・	潜堤築造工事

=====
 本通報に使用している経度・緯度は世界測地系(WGS-84)に基づいています
 =====

海図の改補(小改正)のお知らせ (海上保安庁水路通報第35号 (9月3日発行)掲載分)

海 域	改正内容	該当海図	項
潮岬西北西方、周参見漁港	突堤完成	W99(周参見漁港)	904

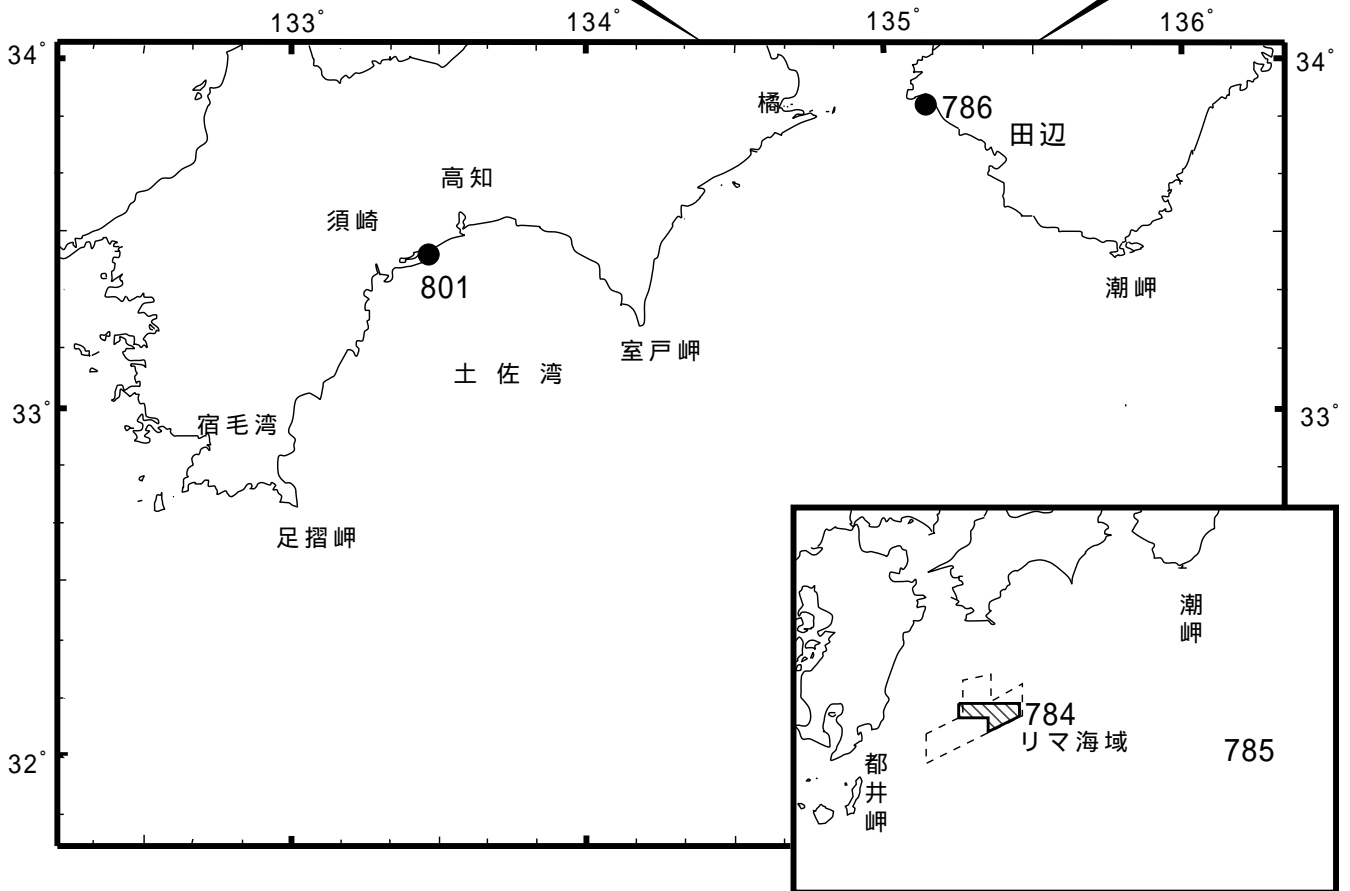
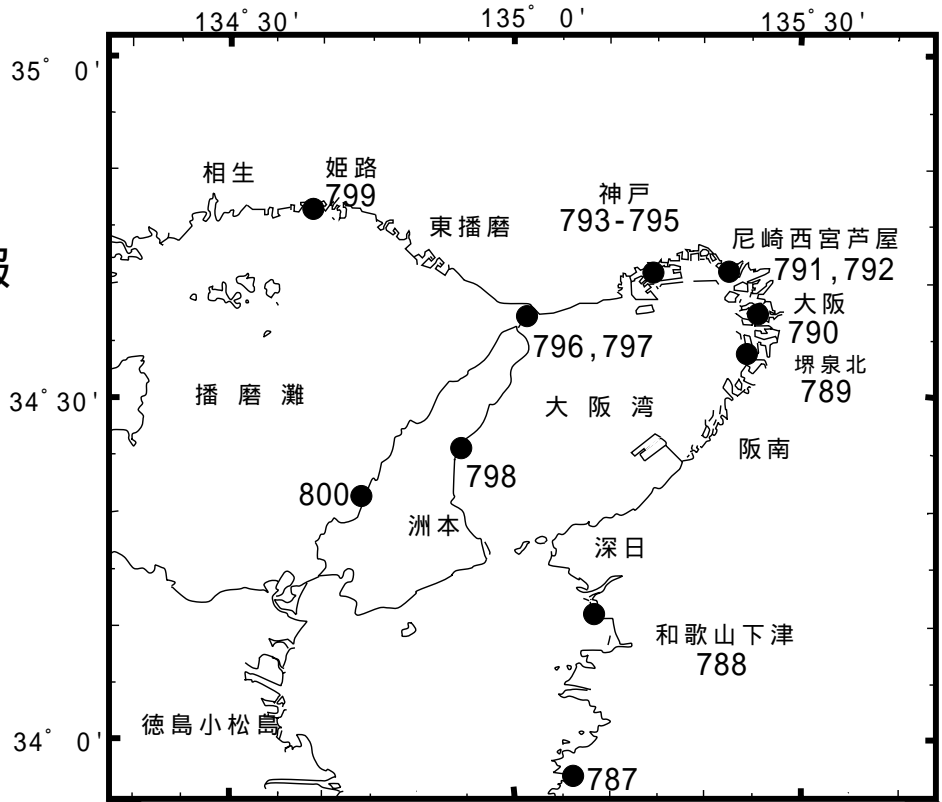
詳細については、海上保安庁水路通報の各項をご覧ください。
 また、インターネットでも提供しています。
 インターネットアドレス(URL) <http://www1.kaiho.mlit.go.jp/>

=====
 五管区水路通報及び水路図誌に関する問い合わせ先
 第五管区海上保安本部 海洋情報部 監理課 情報係
 〒650-8551 神戸市中央区波止場町1番1号 TEL (078)391-6651(内線 2515、2516)
 神戸第2地方合同庁舎(9階) FAX (078)332-6307(自動受信)
 F A Xによる五管区水路通報提供サービス
 (078)332-6307 ……最新号〔ポーリング受信式〕
 (078)391-1310(手動受信)・最新号、バックナンバー(過去1か年分)〔情報番号;0#〕
 インターネットアドレス(URL) <http://www1.kaiho.mlit.go.jp/KAN5/tuho/tuho2.htm>
 =====

五管区水路通報

第36号

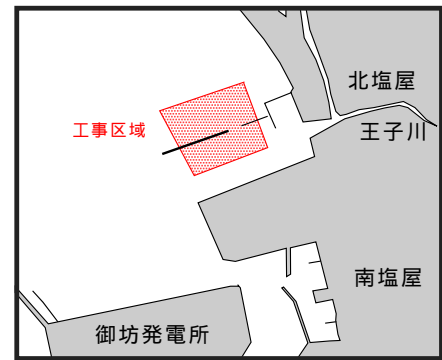
索引图



16年784項 四国南岸 - 足摺岬南方(リマ海域) 射撃訓練
 自衛艦6隻による対空、水上及び対潜ロケット射撃訓練が実施される。
 期間 平成16年9月27日～10月1日(予備2日)の0600～1800
 区域 6地点により囲まれる区域
 (1) 31-48.2N 133-29.8E
 (2) 31-42.2N 133-29.8E
 (3) 31-28.2N 132-59.8E
 (4) 31-36.2N 132-59.8E
 (5) 31-36.2N 132-37.8E
 (6) 31-48.2N 132-37.8E
 備考 実施艦は、「B」旗(夜間は紅灯)を掲揚
 海図 W157
 出所 防衛庁海上幕僚監部

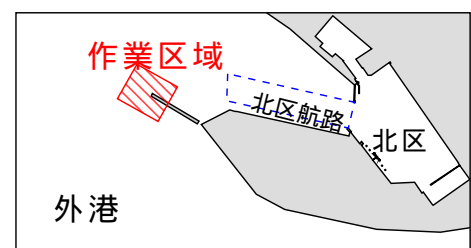
16年785項 本州南岸 - 潮岬南東方 水路測量等
 調査船「第2白嶺丸(2,127トン)」による、水路測量及びボーリング作業が実施される。
 期間 平成16年9月29日～11月6日
 区域 6地点により囲まれる区域
 (1) 32-00N 138-00E
 (2) 30-00N 142-00E
 (3) 25-30N 142-00E
 (4) 25-30N 138-00E
 (5) 31-00N 134-30E
 (6) 32-00N 134-30E
 備考 調査船は、白紅白の燕尾旗を掲揚
 海図 W1004A
 出所 海上保安庁海洋情報部

16年786項 本州南岸 - 日高港 鋼管矢板打設作業
 潜水作業を伴う鋼管矢板の打設作業が実施される。
 期間 平成16年9月25日～11月20日(予備21日～30日)
 区域 日出～日没
 4地点により囲まれる区域
 (1) 33-52-02N 135-09-46E
 (2) 33-51-59N 135-09-12E
 (3) 33-52-10N 135-09-05E
 (4) 33-52-15N 135-09-20E
 警戒船 2隻配備
 備考 ・作業船のアンカー方向を、浮標で表示
 ・矢板打設後、位置表示用の黄色灯を設置
 海図 W77(分図「日高港」)
 出所 田辺海上保安部

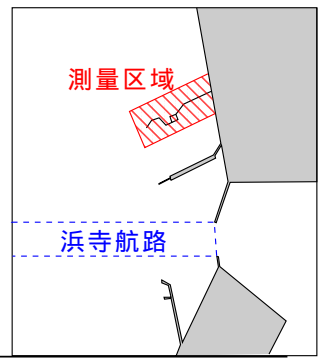


16年787項 紀伊水道 - 由良港 ドルフィンバース築造工事等
 吹井ノ浦において、潜水作業を伴うドルフィンバース築造及びベルトコンベアの設置作業が実施されている。
 期間 平成16年10月30日までの日出～日没
 区域 33-57-48N 135-06-07E付近
 警戒船 1隻配備
 海図 W97
 出所 田辺海上保安部

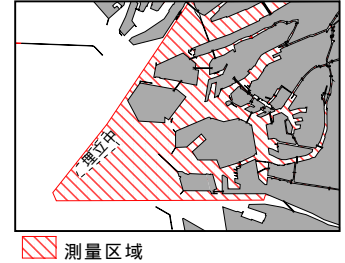
16年788項 和歌山下津港 - 外港 地盤改良工事
 五管区水路通報16年34号733項削除
 北区航路西方において、地盤改良工事が作業時間を変更して実施されている。
 期間 平成16年10月29日までの日出～2200
 区域 4地点により囲まれる区域
 (1) 34-14-02N 135-05-48E
 (2) 34-14-12N 135-05-24E
 (3) 34-14-32N 135-05-36E
 (4) 34-14-22N 135-06-01E
 警戒船 配備
 標識 作業船のアンカー水深5m位置を浮標で表示
 海図 W1150
 出所 和歌山下津港長



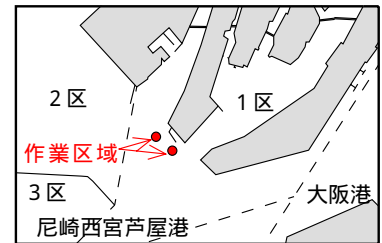
16年789項 大阪港 - 堺泉北区、第7区 水路測量
 浜寺航路北方において、水路測量が実施される。
 期間 平成16年9月27日～10月8日の内3日間
 区域 34-34.0N 135-24.3E付近
 海図 W1110 - W1146
 出所 五本部海洋情報部



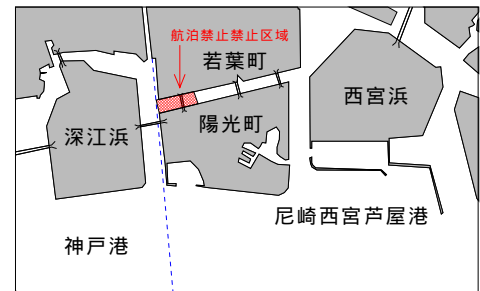
16年790項 大阪港 - 大阪区 水路測量
 測量船「ずいほう」による水路測量が実施される。
 期間 平成16年10月1日～31日
 区域 付図に示す区域
 標識 測量船は、白紅白の燕尾旗を掲揚
 海図 W123 - W1103
 出所 五本部海洋情報部



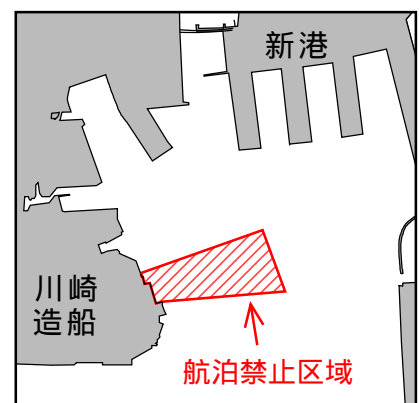
16年791項 尼崎西宮芦屋港 - 第1区 灯付浮標点検作業
 丸島地区南西方の魚釣棧橋前面において、潜水作業を伴う灯付浮標の点検作業が実施される。
 期間 平成16年9月13日(予備14日、16日)の0800～1700
 区域 下記各位置を中心とする半径10mの円内
 (1) 34-40-48N 135-22-09E
 (2) 34-40-55N 135-22-01E
 警戒船 1隻配備
 海図 W1107
 出所 尼崎西宮芦屋港長



16年792項 尼崎西宮芦屋港 - 第2区 航泊禁止
 浜風大橋西側において、ドラゴンボートレース開催に伴い、下記のとおり一般船舶の航泊が禁止される。
 期間 平成16年9月19日の0800～1700
 区域 4地点を結ぶ線により囲まれる区域
 (1) 34-42-48N 135-18-22E(岸線上)
 (2) 34-42-52N 135-18-21E
 (3) 34-42-55N 135-19-36E(岸線上)
 (4) 34-42-51N 135-19-37E(岸線上)
 警戒船 2隻配備
 標識 上記区域を示すため赤旗付浮標6基設置
 備考 雨天等により行事が実施できない場合は、航泊禁止は解除される
 海図 W101A
 出所 尼崎西宮芦屋港長公示第16-3号(16.9.2)



16年793項 神戸港 - 第1区 航泊禁止
 川崎造船神戸工場第4船台前面海域において、新造船(31,000トン、長さ190m)進水に伴い、下記のとおり一般船舶の航泊が禁止される。
 期間 平成16年9月25日(予備26日)の1050～1120
 区域 4地点を結ぶ線及び陸岸により囲まれる区域
 (1) 34-40-28N 135-11-17E(岸線上)
 (2) 34-40-33N 135-11-41E
 (3) 34-40-24N 135-11-43E
 (4) 34-40-23N 135-11-19E(岸線上)
 警戒船 6隻配備
 標識 上記区域を赤旗4本で表示
 備考 荒天等により作業が実施できない場合は、航泊禁止は解除される
 海図 W101A
 出所 神戸港長公示第16-9号(16.9.2)



16年794項 神戸港 - 第1区 重量物荷役作業

川崎造船前面において、潜水土及び起重機船によるドックゲートの移設及び縦起し作業が実施される。

1 移設作業

期 間 平成16年9月10日0800～11日0900
(予備11日～14日の0800～翌日0900)

区 域 (1) 第7船台(34-40.3N 135-11.4E)前面
(2) 第4ドック(34-40.6N 135-11.2E)前面

2 縦起し作業

期 間 平成16年9月12日2300～13日0900
(予備13日～16日の2300～翌日0900)

区 域 第4ドック(34-40.6N 135-11.2E)前面

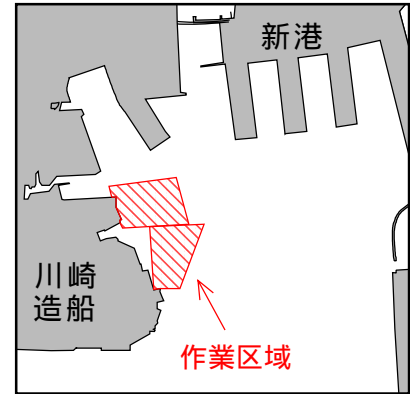
警戒船 配備

標 識

- ・ドックゲートは第7船台から第4ドックへ起重機船により吊運搬される
- ・作業船のアンカーワイヤー水深5mの位置を黄色灯付浮標で表示
- ・夜間作業時、作業船の4隅を黄色灯、アンカー位置を黄色灯付浮標で表示

海 図 W101A

出 所 神戸港長



16年795項 神戸港 - 第4区 アンカー撤去工事

五管区水路通報16年22号461項関連

須磨海岸前面において、潜水作業を伴うオイルフェンス固縛用アンカーの撤去作業が実施される。

期 間 平成16年9月10日、11日(予備13日～18日)の日出～日没

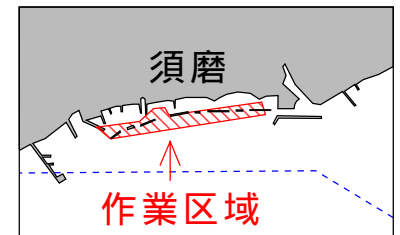
区 域 4地点を結ぶ線上付近
(1) 34-38.5N 135-07.7E
(2) 34-38.4N 135-07.2E
(3) 34-38.3N 135-06.7E
(4) 34-38.4N 135-06.7E

警戒船 1隻配備

備 考 撤去されたアンカーは、上記(1)位置付近の海中に仮置される。

海 図 W101B - W131

出 所 神戸港長



16年796項 明石海峡及び付近 船舶通航信号所一時業務休止

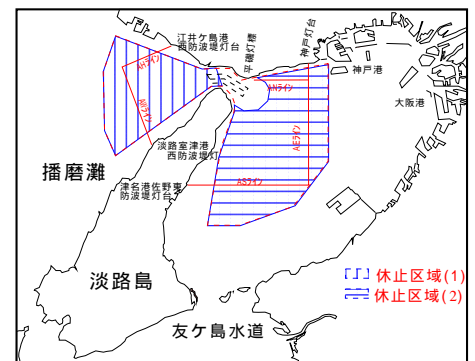
下記船舶通航信号所はレーダー空中線保守業務に伴い、レーダー映像に基づく情報提供業務が一時休止される。

名 称 江崎船舶通航信号所(大阪湾海上交通センター)
(灯台表第1巻8109.7)(34-35.9N 134-59.5E)

期 間 1、付図に示す区域で、明石海峡より西側の海域
平成16年9月26日(予備10日)の1000～1200
2、付図に示す区域で、明石海峡より東側の海域
平成16年10月3日(予備17日)の1000～1200

海 図 W131 - W150A

出 所 五本部交通部



16年797項 明石海峡及び付近 潮流観測

測量船「うずしお」による潮流観測及びブイ漂流観測が実施される。

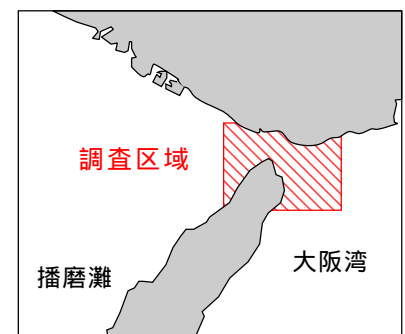
期 間 平成16年9月28日、29日、10月6日、7日

区 域 付図に示す区域

備 考 漂流観測には、球形黄色浮標を使用する

海 図 W131

出 所 五本部海洋情報部



16年798項 淡路島 - 津名港 灯付浮標等設置
生穂沖防波堤の傾斜等を注意喚起するため、防波堤北側に浮標2基及び黄色灯付浮標3基が設置されている。

区 域 5地点を結ぶ線上

- (1) 34-26-40.4N 134-55-29.4E(防波堤西端)
- (2) 34-26-41.5N 134-55-29.7E
- (3) 34-26-42.0N 134-55-30.5E
- (4) 34-26-42.3N 134-55-32.9E
- (5) 34-26-41.8N 134-55-33.7E(防波堤東端)

海 図 W69

出 所 神戸海上保安部

16年799項 姫路港 - 飾磨区、第1区 水路測量
船場川において、水路測量が実施される。

期 間 平成16年9月27日～10月1日の内1日間

区 域 34-47.5N 135-39.5E付近

海 図 W134B

出 所 五本部海洋情報部



16年800項 淡路島 - 仏崎付近 掘下げ工事
船瀬漁港において、掘下げ工事が実施される。

期 間 平成16年9月11日～10月29日(予備日含む)

区 域 34-23.2N 134-45.5E付近

警戒船 1隻配備

標 識 作業区域を赤旗で表示

海 図 W150B

出 所 五本部海洋情報部

16年801項 四国南岸 - 高知港西南西方、宇佐港 潜堤築造工事
潜水作業を伴う、潜堤築造工事が実施されている。

期 間 平成16年9月24日まで(予備25日～30日)の日出～日没

区 域 33-26.6N 133-26.4E付近

備 考 設置後、潜堤位置を黄灯で表示

海 図 W108

出 所 高知海上保安部