

# 五管区水路通報第 3 8 号

( 839項 - 861項 )

平成 1 6 年 9 月 2 4 日

第五管区海上保安本部

第 839項	四国南岸	足摺岬南方 ( リマ海域 )	射撃訓練
第 840項	四国南岸	足摺岬南方 ( リマ海域及び付近 )	救難訓練
第 841項	紀伊水道南方		潜水艦潜航試験
第 842項	和歌山下津港	外港	防波堤延長工事
第 843項	大阪湾		漂流観測
第 844項	大阪湾西部		救難訓練
第 845項	尼崎西宮芦屋港	第 2 区	ヨットレース
第 846項	尼崎西宮芦屋港	第 2 区	航泊禁止
第 847項	神戸港	第 3 区	小型船実技試験
第 848項	神戸港	第 4 区	ヨットレース
第 849項	神戸港	第 4 区及び付近	灯付浮標設置
第 850項	神戸港付近		海上パレード
第 851項	姫路港		灯浮標について
第 852項	姫路港西方		養殖施設設置
第 853項	相生港東方		物揚場改修工事
第 854項	相生港	坂越湾及び付近	養殖施設設置
第 855項	瀬戸内海	赤穂港付近	灯浮標について
第 856項	瀬戸内海	赤穂港付近	養殖施設設置
第 857項	家島諸島	坊勢島、坊勢漁港	水中障害物存在
第 858項	淡路島	福良港付近	魚礁設置作業
第 859項	四国南岸	高知港東方	水路測量
第 860項	四国南岸	高知港西南西方	水路測量
第 861項	北太平洋北西部		ロラン局欠射

本通報に使用している経度・緯度は世界測地系 ( WGS-84 ) に基づいています

海図の改補 ( 小改正 ) のお知らせ 海上保安庁水路通報第37号  
( 9月17日発行 ) 掲載分

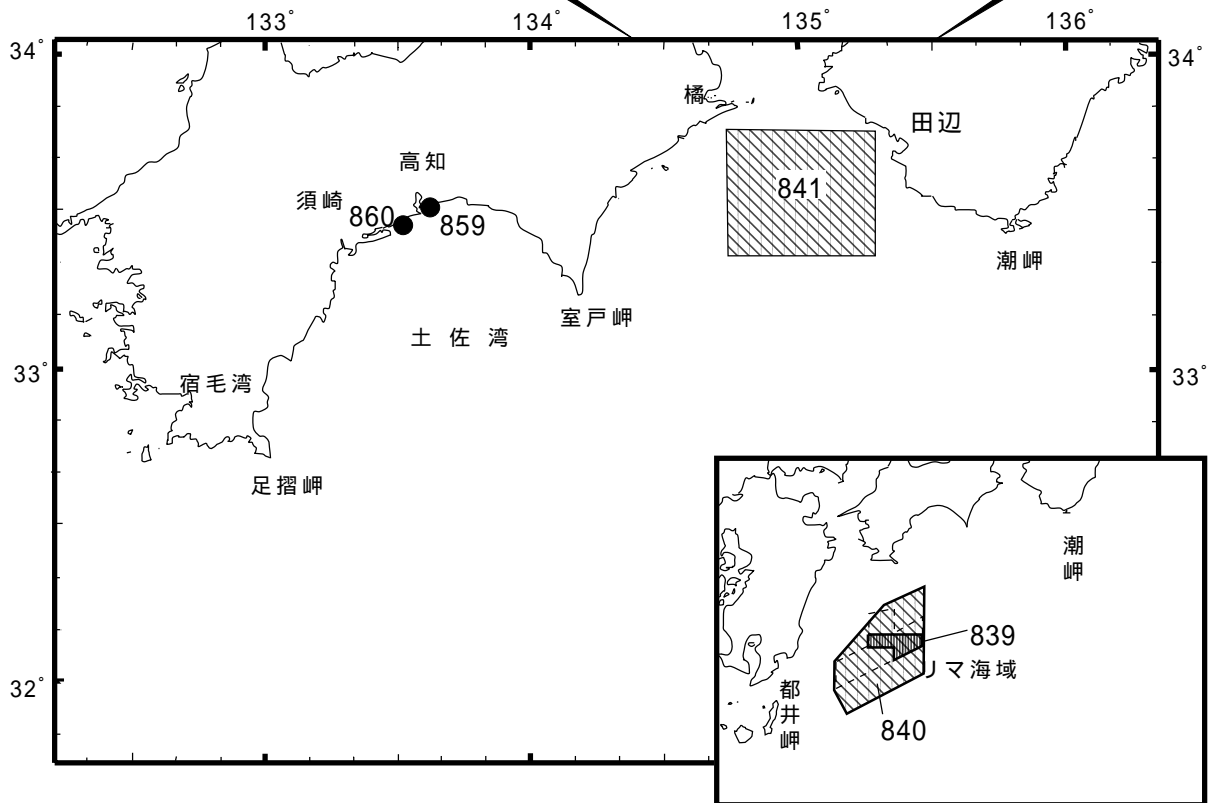
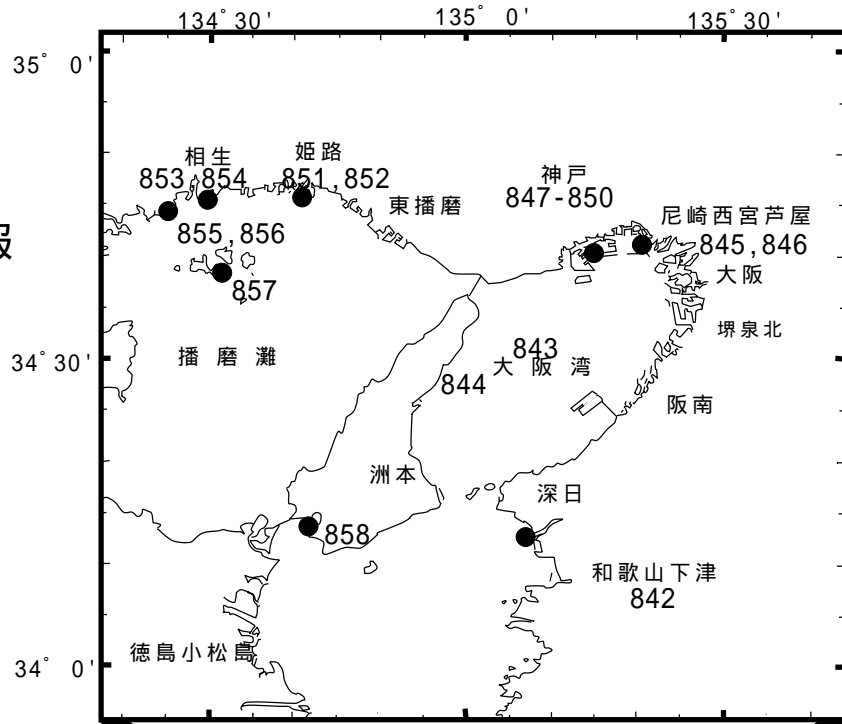
海 域	改正内容	該当海図	項
大阪港、大阪区、第 1 区	航泊禁止区域廃止	W123	955

詳細については、海上保安庁水路通報の各項をご覧ください。  
 また、インターネットでも提供しています。  
 インターネットアドレス ( URL ) <http://www1.kaiho.mlit.go.jp/>

# 五管区水路通報

## 第38号

### 索引図



=====  
五管区水路通報及び水路図誌に関する問い合わせ先

第五管区海上保安本部 海洋情報部 監理課 情報係

〒650-8551 神戸市中央区波止場町1番1号 TEL (078)391-6651(内線 2515、2516)

神戸第2地方合同庁舎(9階) FAX (078)332-6307(自動受信)

F A X による五管区水路通報提供サービス

(078)332-6307 ……最新号〔ポーリング受信式〕

(078)391-1310(手動受信)・最新号、バックナンバー(過去1か年分)〔情報番号;0#〕

インターネットアドレス(URL) <http://www1.kaiho.mlit.go.jp/KAN5/tuho/tuho2.htm>

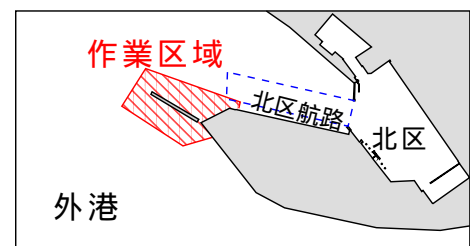
=====

16年839項 四国南岸 - 足摺岬南方(リマ海域) 射撃訓練  
 自衛艦22隻による対空、水上及び対潜ロケット射撃訓練が実施される。  
 期間 平成16年10月12日～15日(予備16日)の0600～1800  
 区域 6地点により囲まれる区域  
 (1) 31-48.2N 133-29.8E  
 (2) 31-42.2N 133-29.8E  
 (3) 31-28.2N 132-59.8E  
 (4) 31-36.2N 132-59.8E  
 (5) 31-36.2N 132-37.8E  
 (6) 31-48.2N 132-37.8E  
 備考 実施艦は、「B」旗(夜間は紅灯)を掲揚  
 海図 W157  
 出所 防衛庁海上幕僚監部

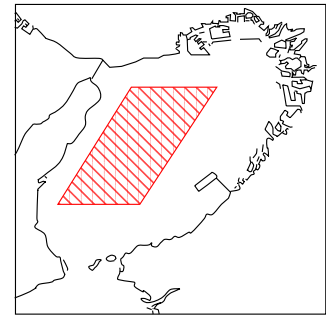
16年840項 四国南岸 - 足摺岬南方(リマ海域及び付近) 救難訓練  
 自衛隊航空機5機による照明筒等を投下しての救難訓練が実施される。  
 期間 平成16年10月4日～6日(予備1日、7日、8日)の0800～2100  
 平成16年10月12日～14日(予備15日)の0800～2100  
 平成16年10月18日～20日(予備21日、22日)の0800～2100  
 平成16年10月25日～27日(予備28日、29日)の0800～2100  
 区域 6地点により囲まれる区域  
 (1) 32-20-12N 133-29-51E  
 (2) 31-30-13N 133-29-51E  
 (3) 30-48-13N 132-22-51E  
 (4) 31-04-13N 132-07-51E  
 (5) 31-23-13N 132-07-51E  
 (6) 32-09-13N 132-53-51E  
 海図 W157  
 出所 航空自衛隊新田原救難隊

16年841項 紀伊水道南方 潜水艦潜航試験  
 潜水艦の潜航運転が実施される。  
 期間 平成16年10月13日～20日の日出～日没  
 区域 下記経緯度線に囲まれる区域  
 (1) 33-20N (2) 33-48N  
 (3) 134-45E (4) 135-20E  
 警戒船 水中試験中、配備  
 標識 水上航行中、潜水艦標識灯を点灯  
 海図 W97 - W77  
 出所 五本部海洋情報部

16年842項 和歌山下津港 - 外港 防波堤延長工事  
 北区航路西方において、潜水作業を伴う防波堤延長工事が実施されている。  
 期間 平成17年3月25日までの日出～日没  
 区域 6地点及び陸岸により囲まれる区域  
 (1) 34-14-05N 135-06-05E  
 (2) 34-14-01N 135-05-57E  
 (3) 34-14-08N 135-05-38E  
 (4) 34-14-22N 135-05-46E  
 (5) 34-14-16N 135-06-17E  
 (6) 34-14-13N 135-06-16E  
 警戒船 配備  
 海図 W1150  
 出所 和歌山下津港長

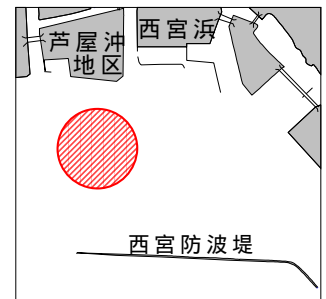


16年843項 大阪湾 - 漂流観測  
 五管区水路通報16年37号813項削除  
 巡視艇及び測量船による浮標及び人形を使用した漂流観測が実施される。  
 期間 平成16年10月1日の0800～2130  
 区域 付図に示す区域  
 海図 W150A  
 出所 五本部海洋情報部

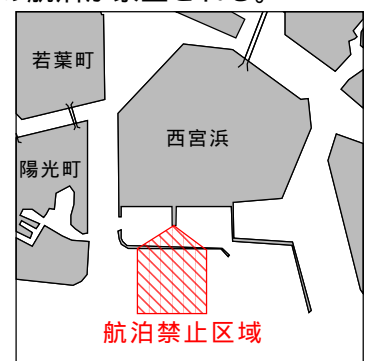


16年844項 大阪湾 - 西部 救難訓練  
 津名港北東方において、巡視船艇及び航空機による、救難訓練が実施される。  
 期間 平成16年9月30日の1330～1430  
 区域 4地点により囲まれる区域  
 (1) 34-30.1N 134-59.3E  
 (2) 34-30.0N 135-00.3E  
 (3) 34-27.3N 134-59.7E  
 (4) 34-27.5N 134-58.8E  
 警戒船 巡視艇を配備  
 備考 期間中、「UY」旗を掲揚  
 海図 W131 - W150A  
 出所 神戸海上保安部

16年845項 尼崎西宮芦屋港 - 第2区 ヨットレース  
 西宮防波堤北方において、ディンギーヨット(約40隻)によるヨットレースが実施される。  
 期間 平成16年10月9日の1200～1600  
 平成16年10月10日、11日の0930～1600  
 区域 34-41-39N 135-19-02Eを中心とする半径700メートルの円内  
 警戒船 1隻配備  
 備考 区域内にコースを示す浮標を5基設置  
 海図 W1107 - W101A  
 出所 尼崎西宮芦屋港長



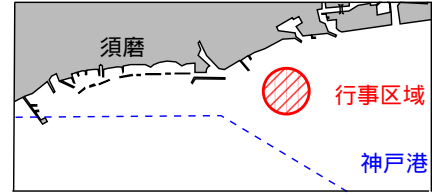
16年846項 尼崎西宮芦屋港 - 第2区 航泊禁止  
 新西宮ヨットハーバー南側において、花火大会開催に伴い、一般船舶の航泊が禁止される。  
 期間 平成16年10月11日の1815～1900  
 区域 5地点により囲まれる区域  
 (1) 34-42-27N 135-19-59E(防波堤上)  
 (2) 34-42-09N 135-19-59E  
 (3) 34-42-09N 135-19-35E  
 (4) 34-42-27N 135-19-35E(防波堤上)  
 (5) 34-42-30N 135-19-47E(突堤先端)  
 標識 ・(1)(4)(5)位置に、黄色灯を設置  
 ・上記区域を示す為、黄色灯付浮標5基を設置  
 海図 W1107  
 出所 尼崎西宮芦屋港長公示第16-4号(16.9.22)



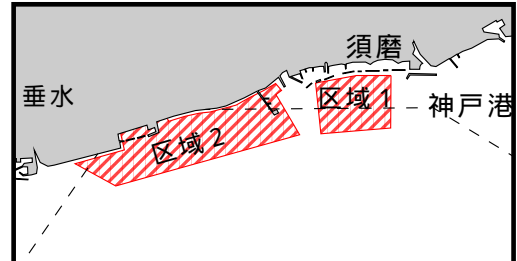
16年847項 神戸港 - 第3区 小型船実技試験  
 東神戸フェリーふ頭前面において、小型船舶操縦士実技試験が実施されている。  
 期間 平成16年10月19日～22日(予備23日)の0900～1630  
 区域 34-42-49N 135-17-13E付近  
 標識 区域内に丸形黄色浮標を3基設置  
 海図 W101A  
 出所 神戸港長



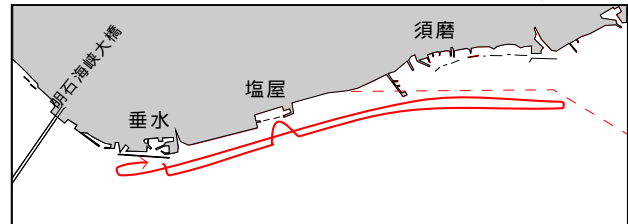
16年848項 神戸港 - 第4区 ヨットレース  
 須磨南東方において、ディンギーヨット(約10隻)によるヨットレースが実施される。  
 期間 平成16年10月10日の1000~日没  
 区域 34-38-18N 135-08-56Eを中心とする半径300mの円内  
 警戒船 2隻配備  
 標識 区域内に円筒形黄色浮標3基を設置  
 海図 W101B  
 出所 神戸港長



16年849項 神戸港 - 第4区及び付近 灯付浮標設置  
 のり養殖施設明示用の黄色灯付浮標が設置されている。  
 期間 平成17年5月10日まで  
 区域 1 3地点を結ぶ線上付近(15基)  
     (1) 34-38.4N 135-07.7E  
     (2) 34-37.9N 135-07.8E  
     (3) 34-37.9N 135-06.8E  
 2 2地点を結ぶ線上付近(30基)  
     (1) 34-37.8N 135-06.5E  
     (2) 34-37.4N 135-04.4E  
 備考 のりの養殖施設は、各区域の北側に設置されている。  
 海図 W101B - W131  
 出所 神戸港長



16年850項 神戸港付近 海上パレード  
 垂水漁港付近から妙法寺川付近の間において、漁船等約20隻による海上渡御が実施される。  
 期間 平成16年10月12日の1030~1230  
 区域 3地点を結ぶ線上付近  
     (1) 34-37.8N 135-08.7E  
     (2) 34-37.7N 135-06.3E  
     (3) 34-37.4N 135-02.6E  
 警戒船 6隻配備  
 備考 ・約5ノットで航行する  
     ・渡御開始及び終了時に垂水漁港において、煙火を打ち上げる  
     期間 10月12日の1030~1035、1230~1335  
     位置 垂水漁港東防波堤先端付近(34-37.5N 135-03.2E)  
 海図 W131  
 出所 神戸海上保安部



16年851項 姫路港 - 灯浮標について  
 下記灯浮標は海図図載位置から移動している。  
 名称 (1) 姫路港東航路第一号灯浮標(灯台表第1巻3854)(34-44.7N 134-40.9E)  
     北北西方に約40メートル移動  
 (2) 姫路港東航路第二号灯浮標(灯台表第1巻3855)(34-44.7N 134-41.1E)  
     北西方に約40メートル移動  
 (3) 網干第二号灯浮標(灯台表第1巻3877)(34-46.0N 134-36.6E)  
     北方に約40メートル移動  
 (4) 網干揖保川口灯浮標(灯台表第1巻3879)(34-45.7N 134-35.3E)  
     北方に約20メートル移動  
 海図 W134A - W134B  
 出所 神戸海上保安部

16年852項 姫路港西方 養殖施設設置  
 のり養殖施設が設置されている。  
 期間 平成17年4月30日まで  
 区域 経緯度線により囲まれる区域  
     (1) 34-44-29N (2) 34-45-06N  
     (3) 134-31-50E (4) 134-33-32E  
 標識 設置位置を示すため、黄色灯付浮標を多数設置  
 海図 W1113  
 出所 姫路海上保安署

16年853項 相生港東方 物揚場改修工事  
五管区水路通報16年11号244項削除  
室津港において、潜水作業を伴う物揚場改修工事が実施されている。  
期間 平成16年10月31日まで  
区域 34-46.0N 134-30.3E付近  
海図 W1113  
出所 五本部海洋情報部

---

16年854項 相生港 - 坂越湾及び付近 養殖施設設置  
かき養殖いかだが設置されている。  
期間 平成17年5月15日まで  
区域 1、4地点により囲まれる区域  
(1) 34-45-32N 134-26-36E  
(2) 34-45-01N 134-26-56E  
(3) 34-44-54N 134-26-43E  
(4) 34-45-26N 134-26-24E  
2、6地点により囲まれる区域  
(1) 34-45-08N 134-25-45E  
(2) 34-45-20N 134-26-10E  
(3) 34-44-46N 134-26-31E  
(4) 34-44-40N 134-26-18E  
(5) 34-44-53N 134-26-07E  
(6) 34-44-52N 134-26-03E  
3、4地点により囲まれる区域  
(1) 34-44-41N 134-25-59E  
(2) 34-44-26N 134-26-04E  
(3) 34-44-24N 134-25-42E  
(4) 34-44-39N 134-25-36E  
標識 設置位置を示すため、黄灯付浮標を多数設置  
海図 W111(相生港) - W1113  
出所 姫路海上保安署

---

16年855項 瀬戸内海 - 赤穂港付近 灯浮標について  
赤穂第四号灯浮標(灯台表第一巻3894)(34-43.5N 134-22.0E)は、海図図載位置から北方に  
約20メートル移動している。  
海図 W111 - W1113  
出所 神戸海上保安部

---

16年856項 瀬戸内海 - 赤穂港付近 養殖施設設置  
のり養殖施設が設置されている。  
1、期間 平成16年12月25日まで  
区域 4地点により囲まれる区域  
(1) 34-43-50N 134-25-49E  
(2) 34-42-07N 134-26-07E  
(3) 34-42-56N 134-25-40E  
(4) 34-43-39N 134-25-22E  
2、期間 平成17年5月10日まで  
区域 4地点により囲まれる各区域  
1 (1) 34-43-38N 134-25-18E  
(2) 34-42-55N 134-25-38E  
(3) 34-42-40N 134-25-02E  
(4) 34-43-23N 134-24-44E  
2 (1) 34-43-22N 134-24-18E  
(2) 34-42-34N 134-24-20E  
(3) 34-42-28N 134-23-12E  
(4) 34-43-15N 134-23-10E  
標識 設置位置を示すため、黄色灯付浮標を多数設置  
海図 W1113  
出所 姫路海上保安署

---

16年857項 家島諸島 - 坊勢島、坊勢漁港 水中障害物存在  
五管区水路通報16年35号773項関連  
坊勢港西ノ浦西五防波堤灯台(灯台表第1巻3929.5)は、水中のケーソン上に直立した状態で存在している。  
位置 34-39.0N 134-31.2E付近(海図記載位置から288度、約44メートル地点)  
備考 最浅水深は約5メートル  
海図 W1113  
出所 神戸海上保安部

---

16年858項 淡路島 - 福良港付近 魚礁設置作業  
釣島鼻南南東において、魚礁設置作業が実施されている。  
期間 平成16年9月24日~26日  
区域 34-14-03N 134-42-24E付近  
警戒船 1隻配備  
沈設物 自然石 237立方メートル  
海図 W112  
出所 五本部海洋情報部

---

16年859項 四国南岸 - 高知港東方 水路測量  
高知新港北東方において、水路測量が実施される。  
期間 平成16年9月27日~10月30日の内5日間  
区域 2地点を結ぶ海岸線から沖合200メートルまでの区域  
(1) 33-31.2N 133-36.1E  
(2) 33-31.5N 133-37.6E  
標識 作業船は白紅白の燕尾旗を掲揚  
海図 W110 - W108  
出所 五本部海洋情報部

---

16年860項 四国南岸 - 高知港西南西方 水路測量  
戸原地先において、水路測量が実施される。  
期間 平成16年10月4日~12月15日の内10日間  
区域 33-28.8N 133-32.0E付近  
標識 作業船は白紅白の燕尾旗を掲揚  
海図 W108  
出所 五本部海洋情報部

---

16年861項 北太平洋北西部 - ロラン局欠射  
慶佐次ロランC局は、高光度航空障害灯の点検作業に伴い欠射する。  
期間 平成16年10月5日の0900~1700(荒天順延)  
欠射チェーン (1)北西太平洋チェーン(8930、W従局)  
(2)韓国チェーン(9930、X従局)  
海図 LCW1072  
出所 十一管区本部

---