

# 五管区水路通報第 4 1 号

( 925項 - 944項 )

平成 1 6 年 1 0 月 1 5 日

第五管区海上保安本部

|        |         |                 |          |
|--------|---------|-----------------|----------|
| 第 925項 | 四国南岸    | 室戸岬南南西方         | ・射撃試験    |
| 第 926項 | 四国南岸    | 足摺岬南方(リマ海域)     | ・射撃訓練    |
| 第 927項 | 四国南岸    | 足摺岬南方(リマ海域及び付近) | ・救難訓練    |
| 第 928項 | 紀伊水道南方  |                 | ・救難訓練    |
| 第 929項 | 本州南岸    | 勝浦湾             | ・定置網設置   |
| 第 930項 | 本州南岸    | 串本港             | ・突堤延長工事等 |
| 第 931項 | 和歌山下津港  | 有田区、第 1 区及び付近   | ・灯浮標交換作業 |
| 第 932項 | 和歌山下津港  | 和歌山区、南区         | ・沈錘設置    |
| 第 933項 | 大阪港     | 大阪区             | ・水路測量    |
| 第 934項 | 大阪港     | 大阪区、4 区、第 5 区   | ・架橋改修工事  |
| 第 935項 | 尼崎西宮芦屋港 | 第 1 区           | ・磁気探査作業等 |
| 第 936項 | 神戸港     | 第 1 区           | ・航泊禁止    |
| 第 937項 | 淡路島     | 岩屋港             | ・突堤築造工事  |
| 第 938項 | 播磨灘     |                 | ・灯浮標交換作業 |
| 第 939項 | 播磨灘     |                 | ・魚礁移設    |
| 第 940項 | 姫路港     | 網干区、第 1 区       | ・防災訓練    |
| 第 941項 | 赤穂港付近   |                 | ・灯浮標復旧   |
| 第 942項 | 淡路島     | 都志港             | ・灯台復旧    |
| 第 943項 | 淡路島     | 都志港付近           | ・突堤完成等   |
| 第 944項 | 四国南岸    | 土佐湾北東部          | ・離岸堤築造工事 |

本通報に使用している経度・緯度は世界測地系(WGS-84)に基づいています

## 海図の改補(小改正)のお知らせ

海上保安庁水路通報第40号

(10月8日発行)掲載分

| 海 域          | 改正内容   | 該当海図  | 項    |
|--------------|--------|-------|------|
| 湯浅湾、湯浅広港     | 防波堤完成  | W150C | 1026 |
| 姫路港、東区、第 1 区 | 係船浮標撤去 | W134A | 1027 |

詳細については、海上保安庁水路通報の各項をご覧ください。

また、インターネットでも提供しています。

インターネットアドレス(URL) <http://www1.kaiho.mlit.go.jp/>

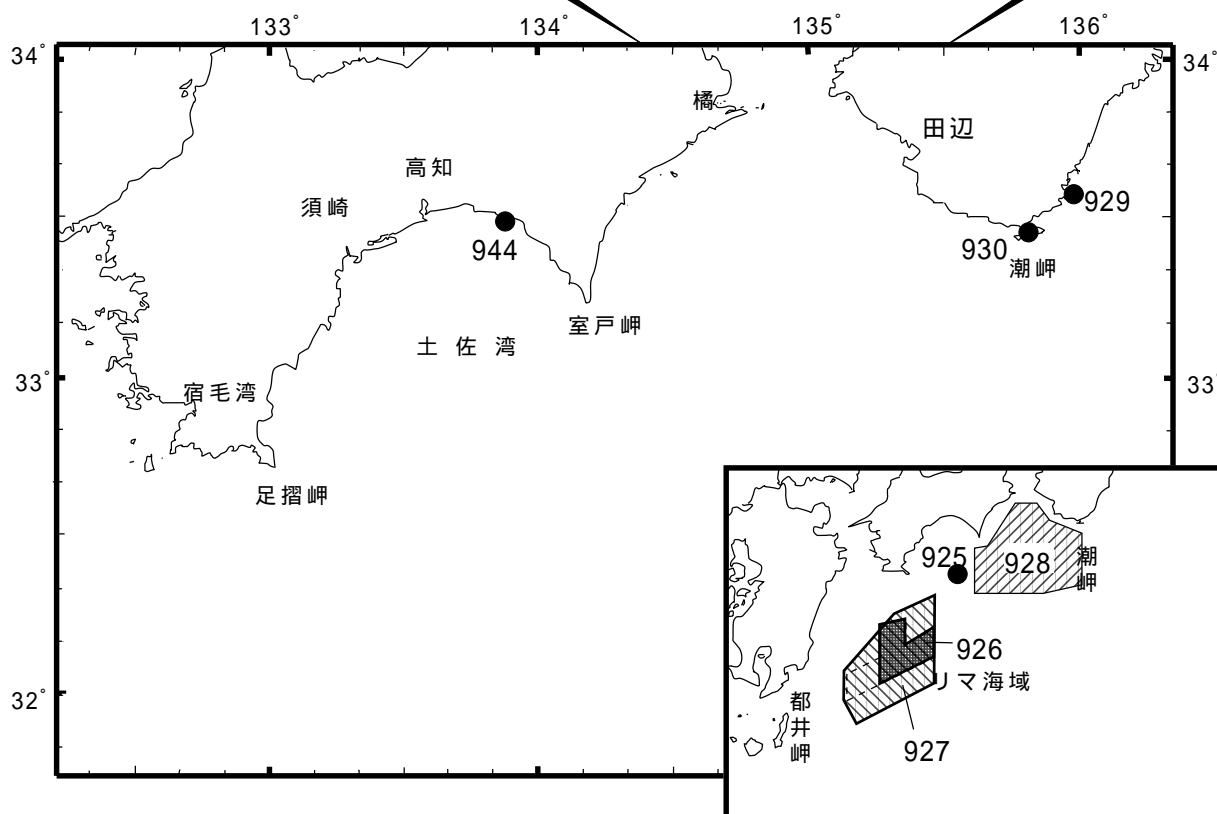
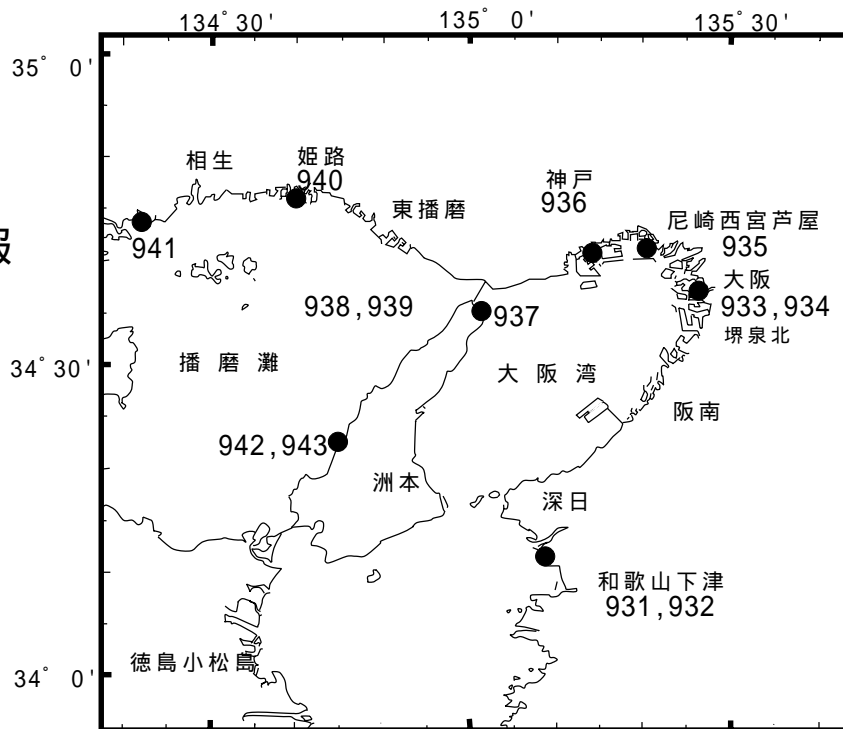
### 平成16年及び17年 潮汐表第 1 巻の差し替えについて

平成16年及び17年 潮汐表第 1 巻の鳴門海峡の潮流予報値が変更されています。  
詳細は、五管区水路通報第39号(16年10月1日発行)をご参照ください。

# 五管区水路通報

## 第41号

### 索引図



=====  
五管区水路通報及び水路図誌に関する問い合わせ先

第五管区海上保安本部 海洋情報部 監理課 情報係

〒650-8551 神戸市中央区波止場町1番1号 TEL (078)391-6651(内線 2515、2516)

神戸第2地方合同庁舎(9階) FAX (078)332-6307(自動受信)

F A Xによる五管区水路通報提供サービス

(078)332-6307 ……最新号〔ポーリング受信式〕

(078)391-1310(手動受信)・最新号、バックナンバー(過去1か年分)〔情報番号;0#〕

インターネットアドレス(URL) <http://www1.kaiho.mlit.go.jp/KAN5/tuho/tuho2.htm>

=====

16年925項 四国南岸 - 室戸岬南南西方 射撃試験  
巡視船による射撃試験が実施される。  
期間 平成16年11月5日(予備6日~8日)の1000~1700  
区域 33-38.2N 133-44.9Eを中心とする半径8海里の円内  
警戒船 巡視船を配備  
標識 期間中、「NE4」旗を掲揚  
海図 W108  
出所 五本部船舶技術部

---

16年926項 四国南岸 - 足摺岬南方(リマ海域) 射撃訓練  
自衛艦3隻による対空、水上及び対潜ロケット射撃訓練が実施される。  
期間 平成16年11月3日(予備4日)の0600~1800  
区域 6地点により囲まれる区域  
(1) 32-02.2N 133-29.9E  
(2) 31-42.2N 133-29.9E  
(3) 31-18.2N 132-37.9E  
(4) 32-01.7N 132-37.9E  
(5) 32-09.2N 132-59.9E  
(6) 31-48.2N 132-59.9E  
備考 実施艦は「B」旗(夜間は紅灯)を掲揚  
海図 W157  
出所 防衛庁海上幕僚監部

---

16年927項 四国南岸 - 足摺岬南方(リマ海域及び付近) 救難訓練  
自衛隊航空機5機による照明筒等を投下しての救難訓練が実施される。  
期間 平成16年11月1日、2日、4日(予備5日)の0800~2100  
平成16年11月8日~10日(予備11日、12日)の0800~2100  
平成16年11月15日~17日(予備18日、19日)の0800~2100  
平成16年11月22日、24日、25日(予備26日)の0800~2100  
平成16年11月29日、30日の0800~2100  
区域 6地点により囲まれる区域  
(1) 32-20-12N 133-29-51E  
(2) 31-30-13N 133-29-51E  
(3) 30-48-13N 132-22-51E  
(4) 31-04-13N 132-07-51E  
(5) 31-23-13N 132-07-51E  
(6) 32-09-13N 132-53-51E  
海図 W157  
出所 航空自衛隊新田原救難隊

---

16年928項 紀伊水道南方 救難訓練  
自衛隊航空機6機による救難訓練が実施される。  
期間 平成16年11月1日~30日の土曜、日曜及び祝祭日を除く0800~2100  
区域 9地点により囲まれる区域  
(1) 33-46N 134-45E  
(2) 33-46N 135-08E  
(3) 33-30N 135-22E  
(4) 33-24N 135-45E  
(5) 32-44N 135-52E  
(6) 32-26N 135-00E  
(7) 32-26N 134-00E  
(8) 33-10N 134-00E  
(9) 33-10N 134-13E  
使用火工品 フロートライト、マリンマーカー、フロートシグナル  
海図 W77 - W157  
出所 海上自衛隊小松島航空隊

16年929項 本州南岸 - 勝浦湾 定置網設置  
 灯明埼北北東方において、定置網(長さ約400m、幅約75m)が設置される。  
 期間 平成16年10月17日～17年6月30日  
 区域 33-36.0N 135-57.9E付近  
 備考 定置網は、黄色灯付浮標5基で表示  
 海図 W46 - W77  
 出所 串本海上保安署

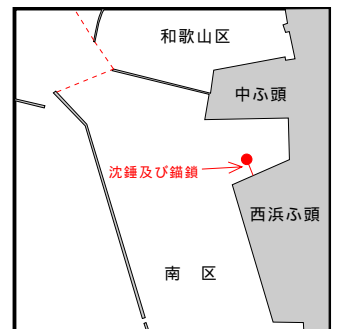
16年930項 本州南岸 - 串本港 突堤延長工事等  
 突堤が一部完成し、潜水作業を伴う防波堤撤去及び突堤延長工事が実施されている。

- 1、突堤完成  
 区域 2地点を結ぶ線上(幅4.5メートル)  
 (1) 33-28-05.8N 135-47-03.5E  
 (2) 33-28-04.6N 135-47-03.5E
- 2、防波堤撤去及び突堤延長工事  
 期間 平成17年3月18日までの日出～日没  
 区域 4地点により囲まれる区域  
 (1) 33-28-01N 135-47-01E  
 (2) 33-28-01N 135-47-06E  
 (3) 33-28-04N 135-47-06E  
 (4) 33-28-04N 135-47-01E

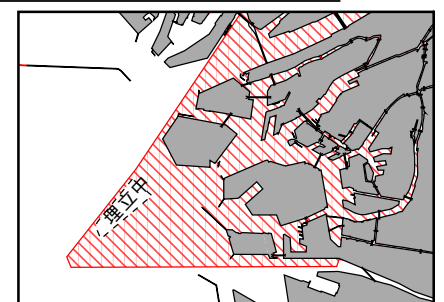
警戒船 配備  
 標識 ・作業船のアンカーワイヤー水深3mの位置を黄色浮標で表示  
 ・作業区域を赤旗等で表示  
 海図 W99(分図「串本港」)  
 出所 串本海上保安署

16年931項 和歌山下津港 - 有田区、第1区及び付近 灯浮標交換作業  
 設標船「ぎんが」による灯浮標標体交換作業が実施される。  
 期間 平成16年11月1日の1200～1400(荒天順延)  
 名称 有田第一号灯浮標(灯台表第1巻3323)(34-07.1N 135-06.6E)  
 有田第二号灯浮標(灯台表第1巻3324)(34-07.1N 135-06.3E)  
 海図 W1144  
 出所 五本部交通部

16年932項 和歌山下津港 - 和歌山区、南区 沈錘設置  
 西浜ふ頭第6岸壁前面において、沈錘及び錨鎖が設置されている。  
 位置 1 沈錘 34-12-35.5N 135-08-31.5E  
 2 錨鎖 2地点を結ぶ線上  
 (1) 34-12-35.5N 135-08-31.5E  
 (2) 34-12-33.9N 135-08-32.2E(岸線上)  
 海図 W1150  
 出所 和歌山下津港長

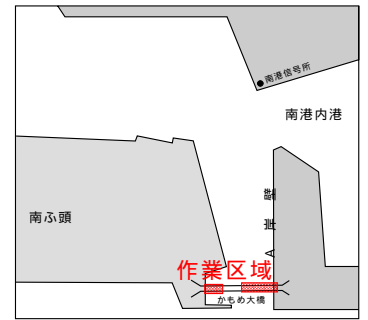


16年933項 大阪港 - 大阪区 水路測量  
 測量船「ずいほう」による水路測量が実施される。  
 期間 平成16年11月1日～30日  
 区域 付図に示す区域  
 標識 測量船は、白紅白の燕尾旗を掲揚  
 海図 W123 - W1103  
 出所 五本部海洋情報部



測量区域

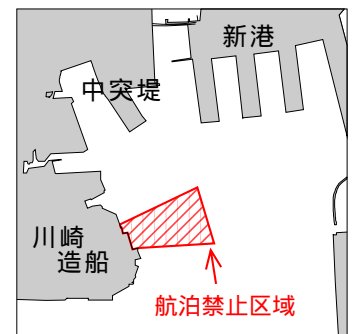
16年934項 大阪港 - 大阪区、4区、第5区 架橋改修工事  
 五管区水路通報16年37号817項削除  
 かもめ大橋の改修工事が実施されている。  
 期間 平成17年3月31日までの日出～日没  
 区域 34-36-42N 135-25-23E付近  
 標識 足場をチューブライトで明示  
 備考 足場設置に伴い、可航高が約1メートル減少する  
 海図 W123 - W1146  
 出所 大阪港長



16年935項 尼崎西宮芦屋港 - 第1区 磁気探査作業等  
 尼崎開門西方において、潜水作業を伴う磁気探査及び深淺測量が実施される。  
 期間 平成16年10月18日～25日(予備26日～28日)の日出～日没  
 区域 34-42.1N 135-23.7E付近  
 警戒船 1隻配備  
 海図 W1107  
 出所 尼崎西宮芦屋港長



16年936項 神戸港 - 第1区 航泊禁止  
 中突堤南方において、新造船(2,700t、長さ82m)進水に伴い、  
 下記のとおり一般船舶の航泊が禁止される。  
 期間 平成16年11月4日の1100～1130(予備5日の1220～1250)  
 区域 4地点を結ぶ線及び陸岸により囲まれる区域  
 (1) 34-40-29N 135-11-16E(岸線上)  
 (2) 34-40-35N 135-11-32E  
 (3) 34-40-24N 135-11-36E  
 (4) 34-40-24N 135-11-20E(岸線上)  
 警戒船 7隻配備  
 標識 上記区域を赤旗4本で表示  
 備考 荒天等により作業が実施できない場合は、航泊禁止は解除される  
 海図 W101A  
 出所 神戸港長公示第16-13号(16.10.12)

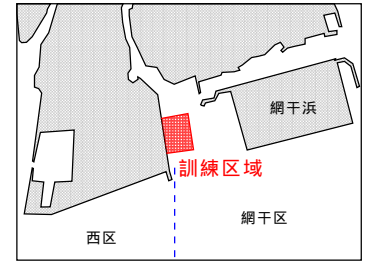


16年937項 淡路島 - 岩屋港 突堤築造工事  
 大和島南方において、潜水作業を伴う突堤築造工事が実施されている。  
 期間 平成17年1月31日まで(予備2月1日～3月9日)の日出～日没  
 区域 34-35.2N 135-01.4E付近  
 警戒船 1隻配備  
 海図 W1217 - W131  
 出所 神戸海上保安部

16年938項 播磨灘 灯浮標交換作業  
 設標船「ぎんが」による灯浮標標体交換作業が実施される。  
 期間 平成16年11月4日の1130～1430(荒天順延)  
 名称 鹿ノ瀬西方灯浮標(灯台表第1巻3811)(34-34.8N 134-43.2E)  
 大碓灯浮標(灯台表第1巻3925)(34-40.2N 134-36.3E)  
 備考 大碓灯浮標の光達距離は、交換後4海里に変更  
 海図 W1113  
 出所 五本部交通部

16年939項 播磨灘 - 魚礁移設  
 五管区水路通報16年39号891項関連  
 明石海峡西方において、魚礁が移設された。  
 位置 34-37-58N 134-53-32E  
 海図 W131  
 出所 神戸海上保安部

16年940項 姫路港 - 網干区、第1区 防災訓練  
巡視艇等7隻によるオイルフェンス展張を伴う防災訓練が実施される。  
期間 平成16年10月20日の1400~1530  
区域 34-45.9N 134-35.2E付近  
海図 W134B  
出所 姫路港長



16年941項 赤穂港付近 灯浮標復旧  
五管区水路通報16年38号855項、39号893項関連  
赤穂第四号灯浮標(灯台表第一巻3894)(34-43.5N 134-22.0E)は、海図図載位置に復旧した。  
備考 光達距離が4海里に変更  
海図 W111-W1113  
出所 神戸海上保安部

16年942項 淡路島 - 都志港 灯台復旧  
五管区水路通報15年6号165項削除  
都志港北防波堤灯台(灯台表第一巻3962)(34-25.1N 134-46.6E)は復旧した。  
海図 W150B  
出所 神戸海上保安部

16年943項 淡路島 - 都志港付近 突堤完成等  
五管区水路通報16年26号563項削除  
突堤及び離岸堤が完成及び一部完成している。  
区域 1、突堤 下記2地点を結ぶ線上  
(1) 34-24-52N 134-46-31E  
(2) 34-24-53N 134-46-33E(岸線上)  
2、離岸堤 下記2地点を結ぶ線上  
(1) 34-24-52N 134-46-29E  
(2) 34-24-48N 134-46-28E  
3、離岸堤(一部完成) 下記2地点を結ぶ線上  
(1) 34-24-46N 134-46-27E  
(2) 34-24-44N 134-46-26E  
海図 W150B  
出所 五本部海洋情報部

16年944項 四国南岸 - 土佐湾北東部 離岸堤築造工事  
穴内川河口東方において、潜水作業を伴う離岸堤築造工事が実施される。  
期間 平成16年10月20日~12月10日(予備11日~28日)の日出~日没  
区域 33-30.2N 133-52.0E付近  
警戒船 1隻配備  
標識 作業船のアンカー位置を浮標で表示  
海図 W108  
出所 高知海上保安部