

五管区水路通報第 4 7 号

(1098項 - 1123項)

平成 1 6 年 1 1 月 2 6 日

第五管区海上保安本部

第1098項	紀伊水道南方		射撃訓練
第1099項	四国南岸	室戸岬南南西方	射撃試験
第1100項	四国南岸	足摺岬南方(リマ海域及び付近)	救難訓練
第1101項	本州南岸	潮岬付近	測量作業
第1102項	潮岬～足摺岬		水路測量
第1103項	紀伊水道	由良港	灯浮標復旧
第1104項	紀伊水道	由良港	離岸堤等築造工事
第1105項	紀伊水道	湯浅湾	護岸築造工事
第1106項	和歌山下津港	外港	防波堤築造工事
第1107項	和歌山下津港	外港	護岸築造工事
第1108項	友ヶ島水道	加太瀬戸及び付近	魚礁設置作業
第1109項	大阪湾	泉州港及び付近	防災訓練
第1110項	阪南港	第2区	水路測量
第1111項	大阪港	堺泉北区、第7区	防災訓練
第1112項	大阪港	大阪区、第6区	救難訓練
第1113項	尼崎西宮芦屋港	第1区	掘下げ工事
第1114項	尼崎西宮芦屋港	第2区	ウィンドサーフィンレース
第1115項	尼崎西宮芦屋港	第2区、第3区	潜水調査作業
第1116項	神戸港	第1区	潜水訓練
第1117項	神戸港	第2区	灯台光達距離変更
第1118項	神戸港	第3区	小型船実技試験
第1119項	淡路島	津名港	棧橋撤去
第1120項	明石海峡及び付近		潮流観測
第1121項	明石海峡	明石港	救難訓練
第1122項	四国南岸	足摺岬東方	灯浮標一時撤去
第1123項	北太平洋北西部		ロラン局欠射

本通報に使用している経度・緯度は世界測地系(WGS-84)に基づいています

海上保安庁水路通報第46号

海図の改補(小改正)のお知らせ

(11月19日発行)掲載分

海 域	改正内容	該当海図	項
勝浦湾、灯明崎北東方	灯浮標廃止	W46-W77-W93-JP93	1178
紀伊水道、由良港付近	灯標倒壊	W97-W150C-W77-W100A	1179
相生港付近	魚礁設置	W1113	1182
郡家港付近	魚礁設置	W131-W150B-W106	1181
鳴門海峡付近	魚礁設置	W150C-W106	1180

詳細については、海上保安庁水路通報の各項をご覧ください。
また、インターネットでも提供しています。

インターネットアドレス(URL) <http://www1.kaiho.mlit.go.jp/>

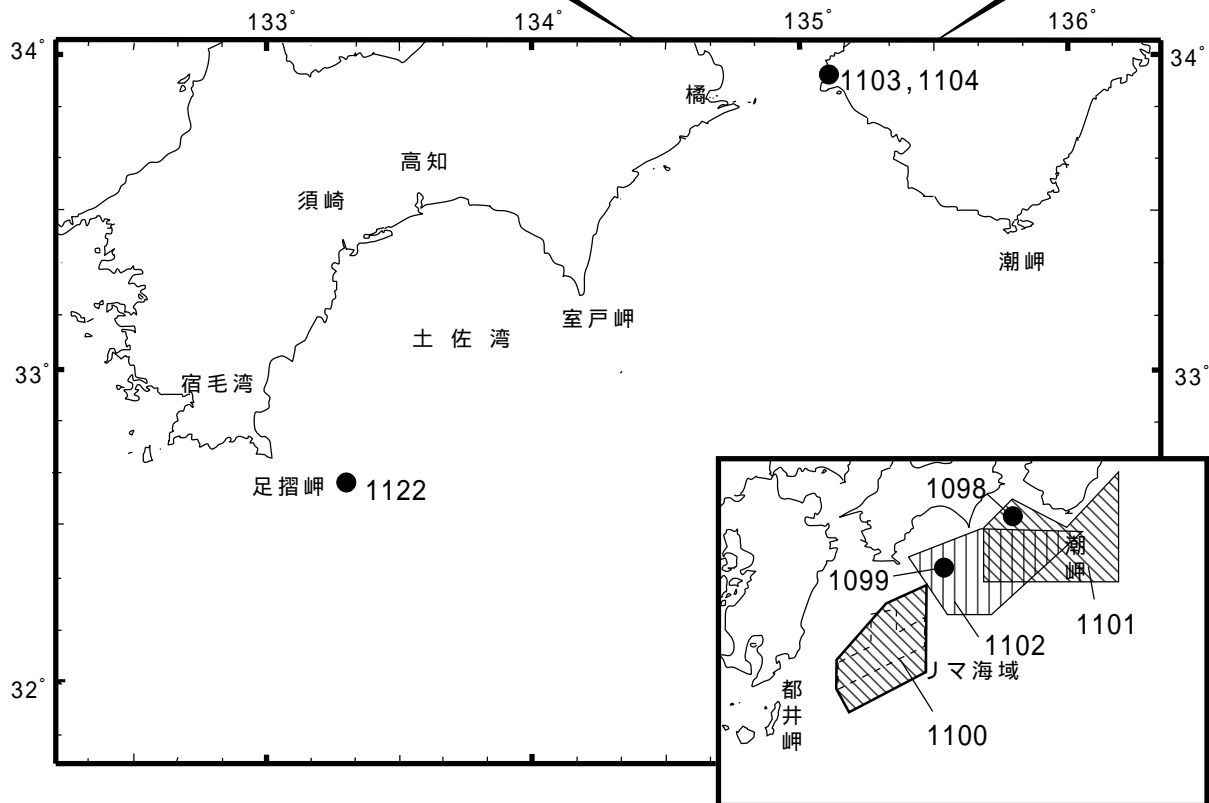
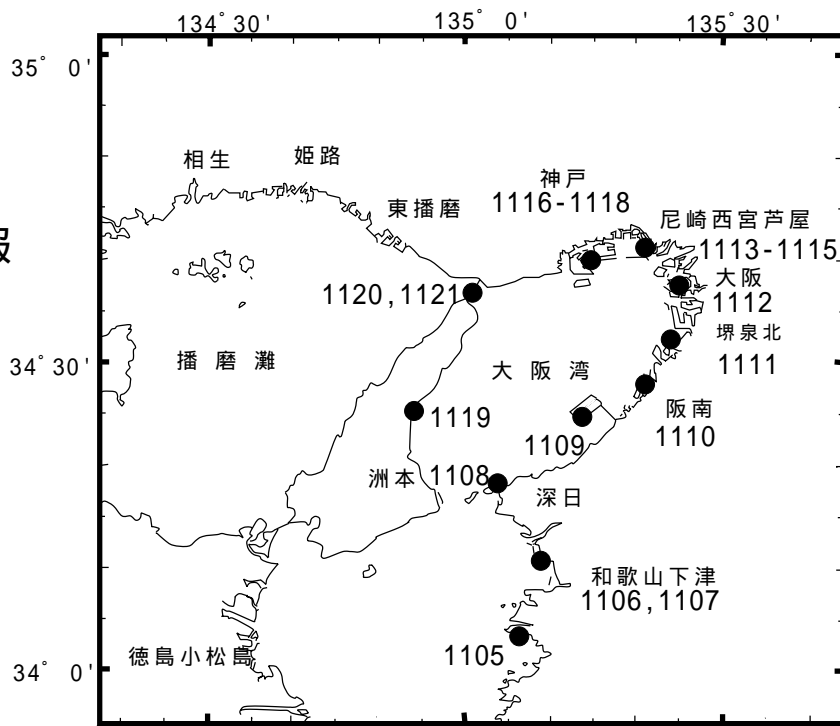
平成16年及び17年 潮汐表第1巻の差し替えについて

平成16年及び17年 潮汐表第1巻の鳴門海峡の潮流予報値が変更されています。
詳細は、五管区水路通報第39号(16年10月1日発行)をご参照ください。

五管区水路通報

第47号

索引図



=====
五管区水路通報及び水路図誌に関する問い合わせ先

第五管区海上保安本部 海洋情報部 監理課 情報係

〒650-8551 神戸市中央区波止場町1番1号 TEL (078)391-6651(内線 2515、2516)

神戸第2地方合同庁舎(9階) FAX (078)332-6307(自動受信)

FAXによる五管区水路通報提供サービス

(078)332-6307 ……最新号〔ポーリング受信式〕

(078)391-1310(手動受信)・最新号、バックナンバー(過去1か年分)〔情報番号;0#〕

インターネットアドレス(URL) <http://www1.kaiho.mlit.go.jp/KAN5/tuho/tuho2.htm>

=====

16年1098項 紀伊水道南方 射撃訓練
蒲生田岬南方において、巡視船艇による射撃訓練が実施される。
期間 平成16年12月9日(予備10日)の1000~1500
区域 33-29.6N 134-48.8Eを中心とする半径5海里の円内
警戒船 巡視船艇を配備
標識 訓練中、「NE4」旗及び「UY」旗を掲揚、紅色閃光灯を点灯
海図 W77
出所 小松島海上保安部

16年1099項 四国南岸 - 室戸岬南南西方 射撃試験
巡視船による射撃試験が実施される。
期間 平成16年12月7日(予備8日~10日)の1000~1700
区域 32-38.2N 133-44.9Eを中心とする半径8海里の円内
警戒船 巡視船を配備
標識 期間中、「NE4」旗を掲揚
海図 W108
出所 六本部船舶技術部

16年1100項 四国南岸 - 足摺岬南方(リマ海域及び付近) 救難訓練
自衛隊航空機5機による照明筒等を投下しての救難訓練が実施される。
期間 平成16年12月1日~3日の0800~2100
平成16年12月7日~9日の0800~2100
平成16年12月13日~17日の0800~2100
平成16年12月20日~22日の0800~2100
区域 6地点により囲まれる区域
(1) 32-20-12N 133-29-51E
(2) 31-30-13N 133-29-51E
(3) 30-48-13N 132-22-51E
(4) 31-04-13N 132-07-51E
(5) 31-23-13N 132-07-51E
(6) 32-09-13N 132-53-51E
海図 W157
出所 航空自衛隊新田原救難隊

16年1101項 本州南岸 - 潮岬付近 測量作業
調査船「新世丸(697トン)」による音波探査及び海底地震計の設置及び回収作業が実施される。
期間 平成16年11月26日~12月1日
区域 6地点により囲まれる区域
(1) 34-02N 136-30E
(2) 32-48N 136-30E
(3) 32-48N 134-24E
(4) 33-27N 134-24E
(5) 33-43N 134-54E
(6) 33-22N 135-48E
備考 調査船は、船尾から100メートルのケーブルを曳航
海図 W77 - W1072 (LCW共)
出所 東京大学地震研究所

16年1102項 潮岬~足摺岬 水路測量
測量船「明洋(621トン)」による水路測量が実施される。
期間 平成16年12月12日~22日
区域 5地点により囲まれる区域
(1) 33-10N 136-00E
(2) 32-03N 134-30E
(3) 32-03N 133-51E
(4) 32-49N 133-11E
(5) 33-10N 134-31E
標識 測量船は、白紅白の燕尾旗を掲揚
海図 W157
出所 海上保安庁海洋情報部

16年1103項 紀伊水道 - 由良港 灯浮標復旧

五管区水路通報16年42号953項削除

下記灯浮標は復旧した。

名称 紀伊由良港三井第一号灯浮標(灯台表第1巻3311)(33-56.7N 135-04.5E)
紀伊由良港三井第三号灯浮標(灯台表第1巻3312)(33-57.0N 135-04.8E)

海 図 W 9 7

出 所 田辺航路標識事務所

16年1104項 紀伊水道 - 由良港 離岸堤等築造工事

ムロノキ鼻東方において、潜水作業を伴う離岸堤及び潜堤築造工事が実施される。

期 間 平成16年12月1日～17年1月31日の日出～日没

区 域 34-56-57N 135-05-45E付近

警戒船 1隻配備

標 識 作業船のアンカー位置を黄色球形浮標で表示

海 図 W 9 7

出 所 和歌山海上保安部

16年1105項 紀伊水道 - 湯浅湾 護岸築造工事

逢井漁港において、潜水作業を伴う護岸築造工事が実施されている。

期 間 平成17年3月25日までの日出～日没

区 域 34-04.3N 135-06.2E付近

警戒船 1隻配備

海 図 W 1 5 0 C

出 所 和歌山海上保安部長

16年1106項 和歌山下津港 - 外港 防波堤築造工事

五管区水路通報16年46号1069項関連

田ノ浦漁港において、潜水作業を伴う防波堤築造工事が実施されている。

期 間 平成17年3月18日までの日出～日没

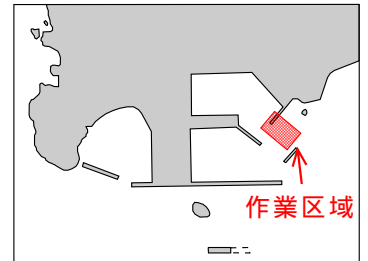
区 域 34-11.0N 135-09.2E付近

警戒船 配備

標 識 作業船のアンカー位置を浮標で表示

海 図 W 1 1 5 0

出 所 和歌山下津港長



16年1107項 和歌山下津港 - 外港 護岸築造工事

雑賀崎漁港において、潜水作業を伴う護岸築造工事が実施されている。

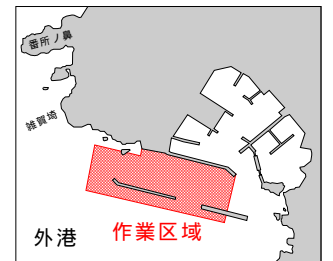
期 間 平成17年3月21日までの日出～日没

区 域 34-11.2N 135-08.6E付近

警戒船 1隻配備

海 図 W 1 1 5 0

出 所 和歌山下津港長



16年1108項 友ヶ島水道 - 加太瀬戸及び付近 魚礁設置作業

地ノ島北東方において、魚礁設置作業が実施される。

期 間 平成16年12月7日～11日(予備12日、13日)の日出～日没

区 域 (1) 34-18.2N 135-03.2E付近

コンクリート製魚礁(高さ3.3m)16基

(2) 34-18.9N 135-04.0E付近

鋼製魚礁(高さ12.0m)1基、コンクリート製魚礁(高さ3.3m)26基

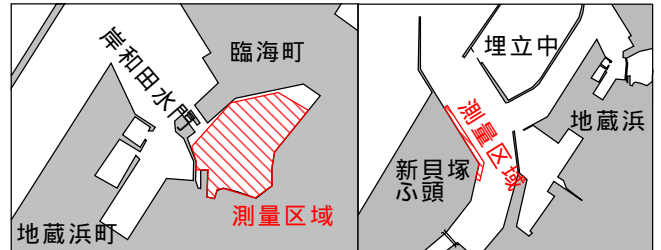
警戒船 1隻配備

海 図 W 1 5 0 A(分図「友ヶ島水道」) - W 1 1 4 3

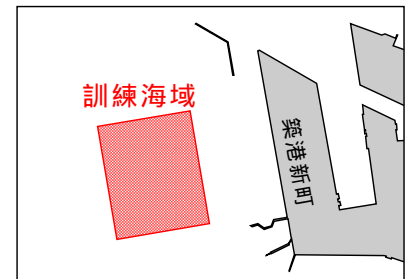
出 所 和歌山海上保安部

16年1109項 大阪湾 - 泉州港及び付近 防災訓練
 巡視船艇等9隻及び航空機によるオイルフェンス展張を含む防災訓練が実施される。
 期間 平成16年12月1日の1430~1530
 区域 関空泉州港タンカーバース灯(34-25.1N 135-14.2E)を中心とする半径500mの円及び陸岸により囲まれる区域
 備考 ・参加船艇は、「UY旗」を掲揚
 ・巡視船艇は、紅色閃光灯を点灯
 海図 W199(分図「南泊地」) - W1103
 出所 泉州港長

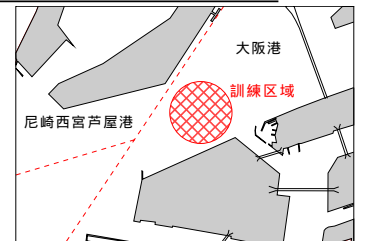
16年1110項 阪南港 - 第2区 水路測量
 五管区水路通報16年37号815項関連
 新貝塚第2号岸壁前面及び岸和田水門南東方において、水路測量が実施されている。
 期間 平成17年1月14日まで
 区域 付図に示す区域
 標識 作業船は白紅白の燕尾旗を掲揚
 海図 W1141
 出所 五本部海洋情報部



16年1111項 大阪港 - 堺泉北区、第7区 防災訓練
 大和川南防波堤南方において、巡視船艇等22隻及び航空機によるオイルフェンス展張を伴う防災訓練が実施される。
 期間 平成16年12月8日の1330~1530
 区域 4地点により囲まれる区域
 (1) 34-34-25N 135-23-51E
 (2) 34-34-17N 135-22-52E
 (3) 34-35-33N 135-22-36E
 (4) 34-35-42N 135-23-34E
 警戒船 配備
 備考 ・訓練中、「UY旗」を掲揚し
 ・巡視船艇は紅色閃光灯を点灯
 海図 W1146
 出所 大阪港長



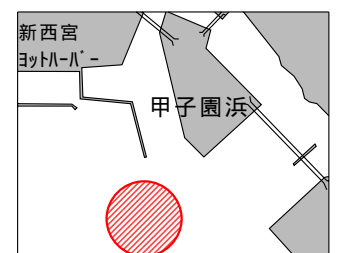
16年1112項 大阪港 - 大阪区、第6区 救難訓練
 舞洲北方において、巡視船艇による救難訓練が実施される。
 期間 平成16年11月30日の0930~1130
 区域 34-40.6N 135-23.8Eを中心とする半径400mの円内
 警戒船 巡視船艇を配備
 海図 W123 - W1107
 出所 大阪港長



16年1113項 尼崎西宮芦屋港 - 第1区 掘下げ工事
 尼崎閘門西方において、掘下げ工事が実施されている。
 期間 平成16年12月28日まで(予備日含む)の日出~日没
 区域 34-42.1N 135-23.7E付近
 警戒船 1隻配備
 海図 W1107
 出所 尼崎西宮芦屋港長



16年1114項 尼崎西宮芦屋港 - 第2区 ウィンドサーフィンレース
 西宮内防波堤南方において、ウィンドサーフィン(約100艇)によるレースが実施される。
 期間 平成16年12月11日、12日の0900~日没
 区域 34-41-50N 135-20-28Eを中心とする半径300mの円内
 警戒船 3隻配備
 備考 区域内にコースを示す円筒形黄色浮標3基を設置
 海図 W1107
 出所 尼崎西宮芦屋港長



16年1115項 尼崎西宮芦屋港 - 第2区、第3区 潜水調査作業

五管区水路通報16年45号1054項削除

西宮防波堤において、潜水士による観測施設設置及び調査作業が実施される。

期 間 平成16年11月29日～12月1日(予備2日～8日)の0800～日没
平成16年12月21日、22日(予備23日～28日)の0800～日没

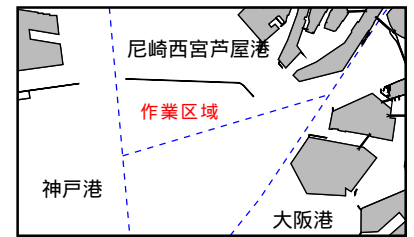
区 域 付図に示す区域

警戒船 配備

備考 観測施設設置地点は蛍光塗料及び黄色灯で表示

海 図 W1107

出 所 尼崎西宮芦屋港長



16年1116項 神戸港 - 第1区 潜水訓練

新港第1突堤東側海域において、巡視船艇による潜水訓練が実施される。

期 間 平成16年12月8日の0900～1630

区 域 第一突堤D岸壁前面(34-40.9N 135-11.7)

警戒船 配備

海 図 W101A

出 所 神戸港長



16年1117項 神戸港 - 第2区 灯台光達距離変更

下記灯台は、光達距離が変更された。

名 称 1、神戸港第四防波堤中灯台(灯台表第1巻3659)(34-41.4N 135-13.5E)

(変更前) 5.5海里

(変更後) 7.5海里

2、神戸港第七防波堤西灯台(灯台表第1巻3647)(34-40.1N 135-15.2E)

(変更前) 9.0海里

(変更後) 7.5海里

海 図 W101A

出 所 神戸海上保安部

16年1118項 神戸港 - 第3区 小型船実技試験

東神戸フェリーふ頭前面において、小型船舶操縦士実技試験が実施される。

期 間 平成16年12月14日～19日(予備20日)の0800～日没

区 域 34-42-49N 135-17-13E付近

標 識 区域内に丸形黄色浮標を3基設置

海 図 W101A

出 所 神戸港長



16年1119項 淡路島 - 津名港 栈橋撤去

栈橋及びベルトコンベヤーが撤去された。

区 域 2地点を結ぶ線上付近

(1) 34-27-18N 134-56-08E

(2) 34-27-29N 134-55-58E(岸線上)

海 図 W69-W1143

出 所 五本部海洋情報部



16年1120項 明石海峡及び付近 潮流観測

測量船「うずしお」による潮流観測及びブイ漂流観測が実施される。

期 間 平成16年12月13日、14日の日出～日没

区 域 付図に示す区域

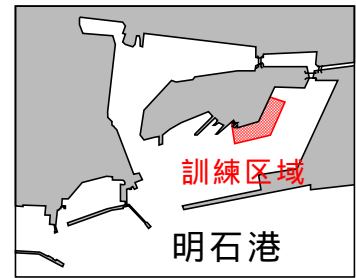
備考 漂流観測には、球形黄色浮標を使用する

海 図 W131

出 所 五本部海洋情報部



16年1121項 明石海峡 - 明石港 救難訓練
巡視艇等及び潜水土による救難訓練が実施される。
期 間 平成16年11月30日(予備12月2日)の0900~1300
区 域 34-38-35N 134-59-34E付近
警戒船 配備
標 識 訓練区域を示す浮標を多数設置
海 図 W1217(分図「明石港」)
出 所 神戸海上保安部



16年1122項 四国南岸 - 足摺岬東方 灯浮標一時撤去
五管区水路通報16年31号674項関連
足摺沖黒潮牧場B灯浮標(灯台表第1巻3102.41)(32-37.5N 133-16.2E)が一時撤去された。
備 考 復旧予定は未定
海 図 W108
出 所 高知海上保安部

16年1123項 北太平洋北西部 ロラン局欠射
十勝太ロランC局は、改修工事に伴い欠射する。
期 間 平成16年12月1日の0900~1300(荒天順延)
備 考 北西太平洋ロランCチェーン(8930)Y従局
海 図 W1006(LCW共) - W1070(LCW共) - W1072(LCW共)
出 所 一本部交通部