

五管区水路通報第 4 8 号

(1124項 - 1137項)

平成 1 6 年 1 2 月 3 日

第五管区海上保安本部

第1124項	四国南岸	足摺岬南方(リマ海域)・・・	・射撃訓練
第1125項	紀伊水道南方・・・	・・・	・射撃訓練
第1126項	本州南岸	潮岬南方～駿河湾・・・	・潜航試験
第1127項	和歌山下津港	有田区、第3区・・・	・物揚場築造工事
第1128項	和歌山下津港	下津区・・・	・浮ドックについて
第1129項	大阪港	大阪区・・・	・水門閉鎖
第1130項	尼崎西宮芦屋港及び神戸港	・・・	・飛行艇離水について
第1131項	姫路港	東方・・・	・ヨットレース
第1132項	家島諸島	太島付近・・・	・魚礁設置作業
第1133項	淡路島	都志港南西方・・・	・護岸復旧工事
第1134項	四国南岸	室戸岬・・・	・無線方位信号所一時業務休止
第1135項	四国南岸	須崎港・・・	・防波堤一部完成
第1136項	四国南岸	宿毛湾、沖ノ島・・・	・灯台灯質変更
第1137項	出 版	・・・	・海図の刊行について

本通報に使用している経度・緯度は世界測地系(WGS-84)に基づいています

海図の改補(小改正)のお知らせ (海上保安庁水路通報第47号
(11月26日発行) 掲載分)

海 域	改正内容	該当海図	項
播磨灘	魚礁設置	W131-W1113-W150B	1215
福良港付近	魚礁設置	W112	1214

詳細については、海上保安庁水路通報の各項をご覧ください。
 また、インターネットでも提供しています。
 インターネットアドレス(URL) <http://www1.kaiho.mlit.go.jp/>

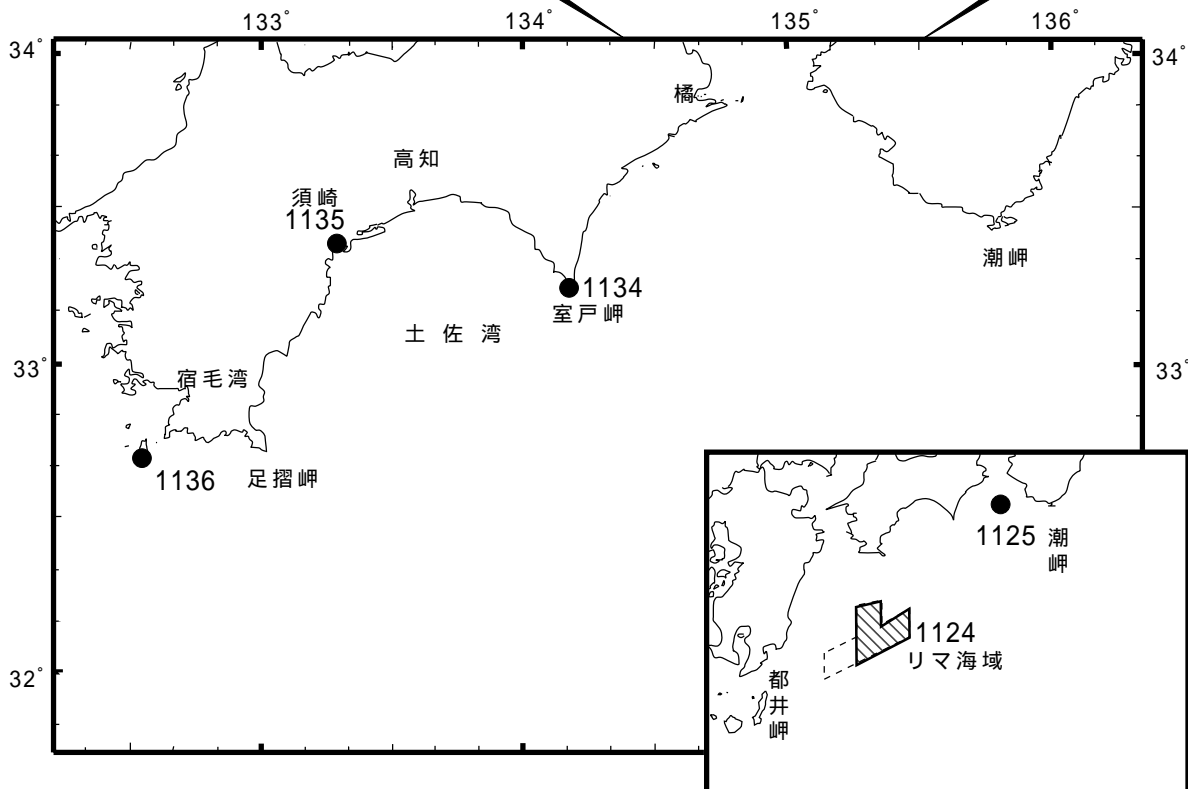
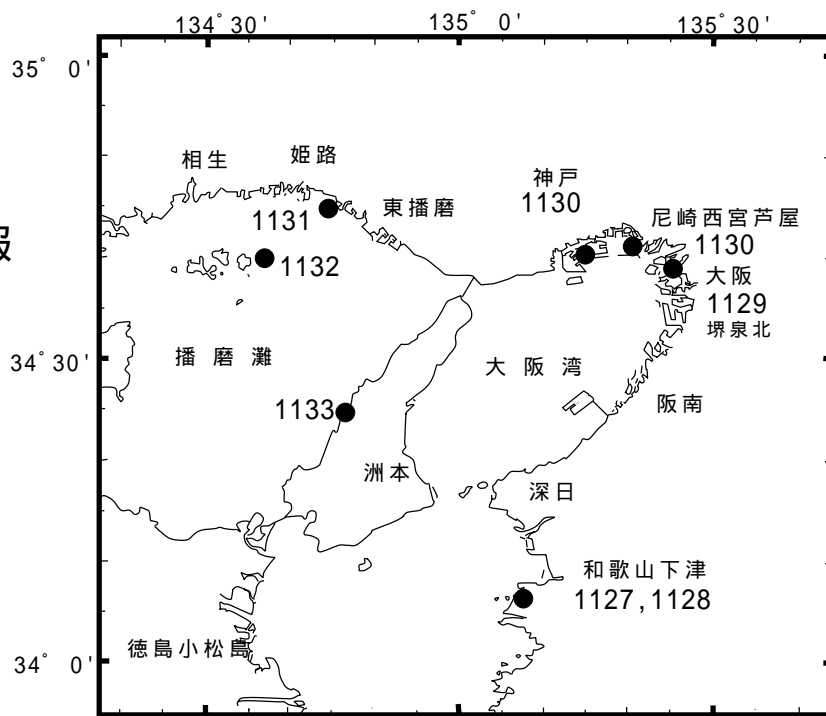
平成16年及び17年 潮汐表第1巻の差し替えについて

平成16年及び17年 潮汐表第1巻の鳴門海峡の潮流予報値が変更されています。
 詳細は、五管区水路通報第39号(16年10月1日発行)をご参照ください。

五管区水路通報

第48号

索引図



=====
五管区水路通報及び水路図誌に関する問い合わせ先

第五管区海上保安本部 海洋情報部 監理課 情報係

〒650-8551 神戸市中央区波止場町1番1号 TEL (078)391-6651(内線 2515、2516)

神戸第2地方合同庁舎(9階) FAX (078)332-6307(自動受信)

F A Xによる五管区水路通報提供サービス

(078)332-6307 ……最新号〔ポーリング受信式〕

(078)391-1310(手動受信)・最新号、バックナンバー(過去1か年分)〔情報番号;0#〕

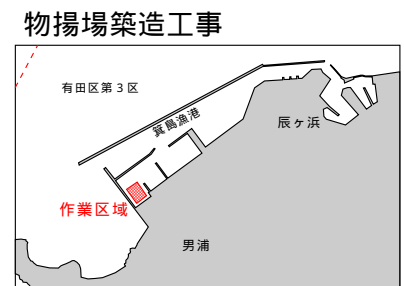
インターネットアドレス(URL) <http://www1.kaiho.mlit.go.jp/KAN5/tuho/tuho2.htm>

16年1124項 四国南岸 - 足摺岬南方(リマ海域) 射撃訓練
 自衛艦2隻による水上射撃訓練が実施される。
 期間 平成16年12月21日(予備22日)の0600~1800
 区域 6地点により囲まれる区域
 (1) 32-02.2N 133-29.9E
 (2) 31-42.2N 133-29.9E
 (3) 31-18.2N 132-37.9E
 (4) 32-01.7N 132-37.9E
 (5) 32-09.2N 132-59.9E
 (6) 31-48.2N 132-59.9E
 備考 実施艦は「B」旗(夜間は紅灯)を掲揚
 海図 W157
 出所 防衛庁海上幕僚監部

16年1125項 紀伊水道南方 射撃訓練
 日ノ御崎南方において、巡視船による射撃訓練が実施される。
 期間 平成16年12月6日(予備7日)の0900~1600
 区域 33-34.8N 135-03.0Eを中心とする半径5海里の円内
 警戒船 巡視船を配備
 備考 訓練中、「UY」及び「NE4」旗を掲揚
 海図 W77
 出所 田辺海上保安部

16年1126項 本州南岸 - 潮岬南方~駿河湾 潜航試験
 深海巡航探査機「うらしま」による、潜航試験が実施される。
 期間 平成16年12月19日~25日
 区域 6地点により囲まれる区域
 (1) 35-00.0N 138-35.0E
 (2) 35-00.0N 138-45.0E
 (3) 33-57.0N 138-05.0E
 (4) 33-45.0N 138-25.0E
 (5) 32-12.0N 136-00.0E
 (6) 32-50.0N 136-00.0E
 備考 母船は調査船「よこすか(4,439トン)」
 海図 W61B
 出所 海洋研究開発機構

16年1127項 和歌山下津港 - 有田区、第3区 物揚場築造工事
 箕島漁港において、潜水作業を伴う物揚場築造工事が実施される。
 期間 平成16年12月10日~17年3月31日の日出~日没
 区域 34-04-33N 135-05-24E付近
 海図 W1144
 出所 和歌山下津港長



16年1128項 和歌山下津港 - 下津区 浮ドックについて
 牛ヶ首南東方に、浮ドックが存在する。
 位置 4地点により囲まれる区域
 (1) 34-06-41.9N 135-08-28.4E
 (2) 34-06-43.7N 135-08-31.0E
 (3) 34-06-42.8N 135-08-31.9E
 (4) 34-06-41.0N 135-08-29.3E
 海図 W1144
 出所 五本部海洋情報部



16年1129項 大阪港 - 大阪区 水門閉鎖

五管区水路通報16年総記18項関連

水門の定期試運転に伴い、各水門が閉鎖される。

(1)安治川水門(大阪区、第2区)

期間 平成16年12月16日の1330~1630

34-40.5N 135-27.4E(概位)

(2)尻無川水門(大阪区、第3区)

期間 平成16年12月21日の1330~1630

34-39.5N 135-27.8E(概位)

(3)木津川水門(大阪区、第3区)

期間 平成16年12月27日の1330~1630

34-39.1N 135-28.7E(概位)

備考 16年4月から、水門閉鎖に伴う航泊禁止区域は設定されない。

海図 W1148 - W1123

出所 大阪港長

16年1130項 尼崎西宮芦屋港及び神戸港 飛行艇離水について

六甲アイランド東方において、水陸両用救難飛行艇(長さ33m、幅33m)の水上試験及び離水が実施される。

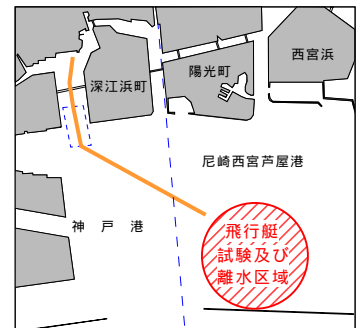
期間 平成16年12月8日(予備9日~20日)の0900~日没(1430離水予定)

区域 34-41-12N 135-19-14Eを中心とする半径750mの円内

備考
・飛行艇は、離着水前後に東神戸航路を經由する上記区域と新明和工業(34-43.0N135-17.4E概位)との間を航行する
・離水時、警戒船から発煙筒を1基投入し、航空機は風上に向かって発煙筒の右側海面から離する

海図 W1107 - W101A

出所 尼崎西宮芦屋港長



16年1131項 姫路港 - 東方 ヨットレース

八木港南方において、ヨットレース(参加約20隻)が実施される。

1、期間 平成16年12月23日(予備25日)の0900~1530

区域 34-45.6N 134-43.5Eを中心とする半径500mの円内

2、期間 平成16年12月26日の0830~日没

区域 3地点を結ぶ線上付近

(1) 34-41.2N 134-45.1E

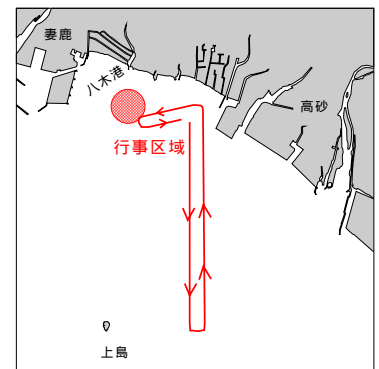
(2) 34-45.4N 134-45.0E

(3) 34-45.2N 134-43.7E

標識 区域内にコースを示す黄色浮標3~4基設置

海図 W134A - W1113

出所 神戸海上保安部



16年1132項 家島諸島 - 太島付近 魚礁設置作業

魚礁の設置作業が実施される。

期間 平成16年12月14日~20日(予備日含む)

区域 34-40.4N 134-36.4E付近

沈設物 コンクリート製魚礁(高さ3.3m)60基

鋼製魚礁(高さ5.0m)1基

海図 W1113

出所 五本部海洋情報部

16年1133項 淡路島 - 都志港南西方 護岸復旧工事

起重機船による護岸復旧工事が実施される。

期間 平成16年12月7日~28日(予備日含む)

区域 34-23.6N 134-46.1E付近

海図 W150B

出所 五本部海洋情報部

16年1134項 四国南岸 - 室戸岬 無線方位信号所一時業務休止
室戸岬無線方位信号所(灯台表第一巻9059)(33-15.1N 134-10.6E)は船舶気象通報業務を一時休止する。

期 間 (1)中短波による船舶気象通報
平成16年12月14日(予備15日)の0900~1700
(2)中波標識局及び同周波数による船舶気象通報
平成16年12月15日(予備16日)の0900~1200

海 図 W77 - W108 - W157
出 所 五本部交通部

16年1135項 四国南岸 - 須崎港 防波堤一部完成
五管区水路通報16年16号360項,32号697項関連
角谷岬南東方において、防波堤が一部完成している。

区 域 2地点を結ぶ線上
(1) 33-22-34.2N 133-17-01.7E
(2) 33-22-29.9N 133-17-07.0E(既設防波堤端)

海 図 W105
出 所 高知海上保安部

16年1136項 四国南岸 - 宿毛湾、沖ノ島 灯台灯質変更
五管区水路通報16年44号1034項削除
「土佐沖ノ島灯台(灯台表第1巻3113)(32-42.3N 132-32.6E)」の灯質・光達距離が変更された。

灯 質 (旧) 群閃白光 毎30秒に2閃光
(新) 群閃白光 毎20秒に2閃光
光達距離 (旧) 20.0海里
(新) 21.5海里

海 図 W151 - W108 - W1220
出 所 高知海上保安部

16年1137項 海図の刊行について

下記の海図が刊行されました。

1 英語版海図新刊		縮尺1:	刊行年月	図積	定価(税込)
番号	図名				
JP112	Naruto Kaikyo	18,000	2004-11	全	3,360円
JP1141	Hannan Ko	11,000	2004-11	全	3,360円
2 海図改版		縮尺1:	刊行年月	図積	定価(税込)
番号	図名				
W59	牟岐港至甲浦港	50,000	2004-11	全	3,360円
	(分図) 牟岐港	5,000			
	(分図) 浅川港	5,000			
	(分図) 甲浦港	8,000			

備 考 上記改版に伴い、W59(平成12年9月刊行)は廃版とする
出 所 海上保安庁水路通報16年47号(16.11.26)
