

# 五管区水路通報第 4 9 号

( 1138項 - 1157項 )

平成 1 6 年 1 2 月 1 0 日

第五管区海上保安本部

第1138項	本州南岸	田辺港北西方	魚礁設置
第1139項	本州南岸	日高港南南東方	防波堤築造工事
第1140項	本州南岸	日高港	防波堤延長工事
第1141項	和歌山下津港	有田区、第2区	岸壁完成
第1142項	和歌山下津港	有田区、第2区	防波堤完成
第1143項	和歌山下津港	下津区	突堤存在
第1144項	和歌山下津港	海南区、第2区	浮標不存在
第1145項	和歌山下津港	和歌山区、第1区	ドルフィン等について
第1146項	和歌山下津港	北区	係船浮標撤去
第1147項	大阪港	堺泉北区、第5区	掘下げ工事
第1148項	大阪港	大阪区、第4区	海上行事
第1149項	尼崎西宮芦屋港	第1区	水路測量
第1150項	神戸港	第4区	深淺測量
第1151項	神戸港付近		ヨットレース
第1152項	明石海峡	明石港	潜水調査作業
第1153項	淡路島	洲本港付近	魚礁設置作業
第1154項	紀伊水道	橘港付近、椿泊浦	防波堤完成
第1155項	紀伊水道	橘港付近、椿泊浦	灯台移設
第1156項	四国南岸	高知港	防波堤一部完成
第1157項	四国南岸	高知港	灯台移設(予告)

本通報に使用している経度・緯度は世界測地系(WGS-84)に基づいています

## 海図の改補(小改正)のお知らせ

海上保安庁水路通報第48号

(12月3日発行)掲載分

海 域	改正内容	該当海図	項
田辺港	灯浮標について(図誌訂正)	W77	1244
日高港	防波堤完成、灯移設	W77(分図「日高港」)	1234
岩屋港	栈橋完成	W1217(岩屋港)	1235

詳細については、海上保安庁水路通報の各項をご覧ください。

また、インターネットでも提供しています。

インターネットアドレス(URL) <http://www1.kaiho.mlit.go.jp/>

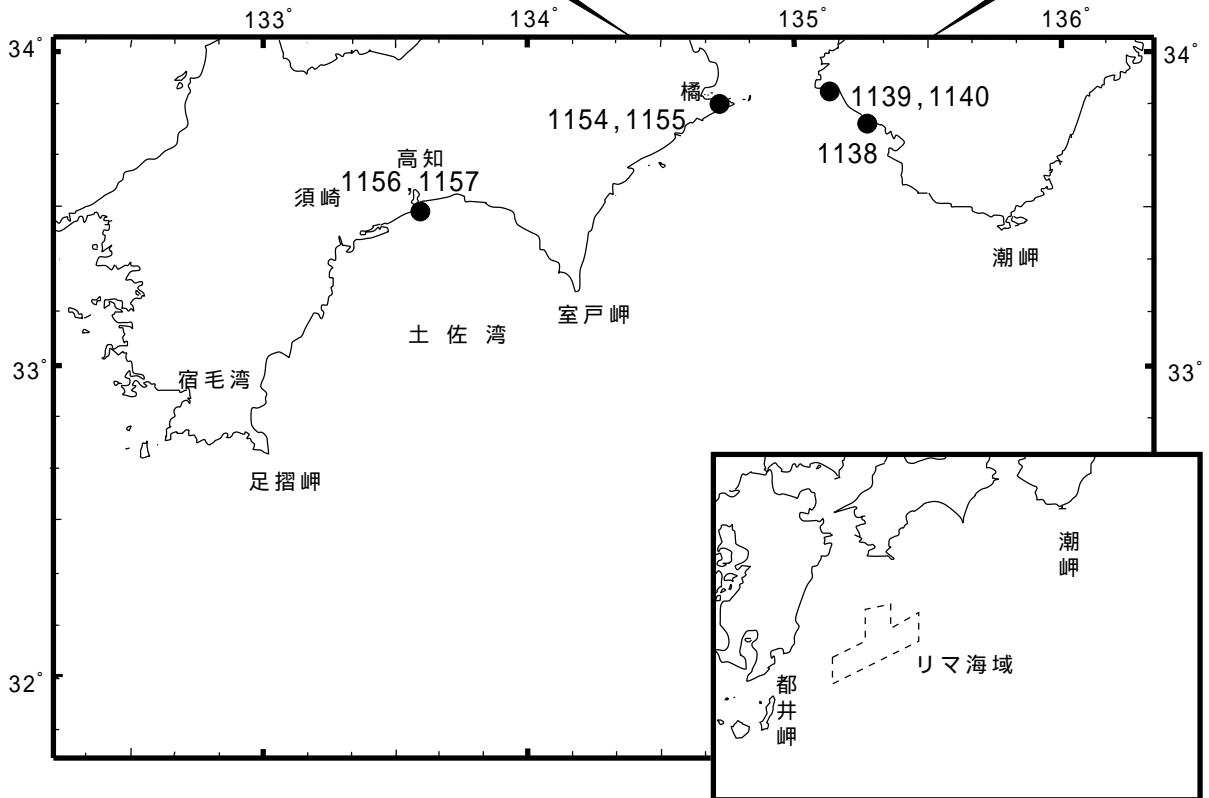
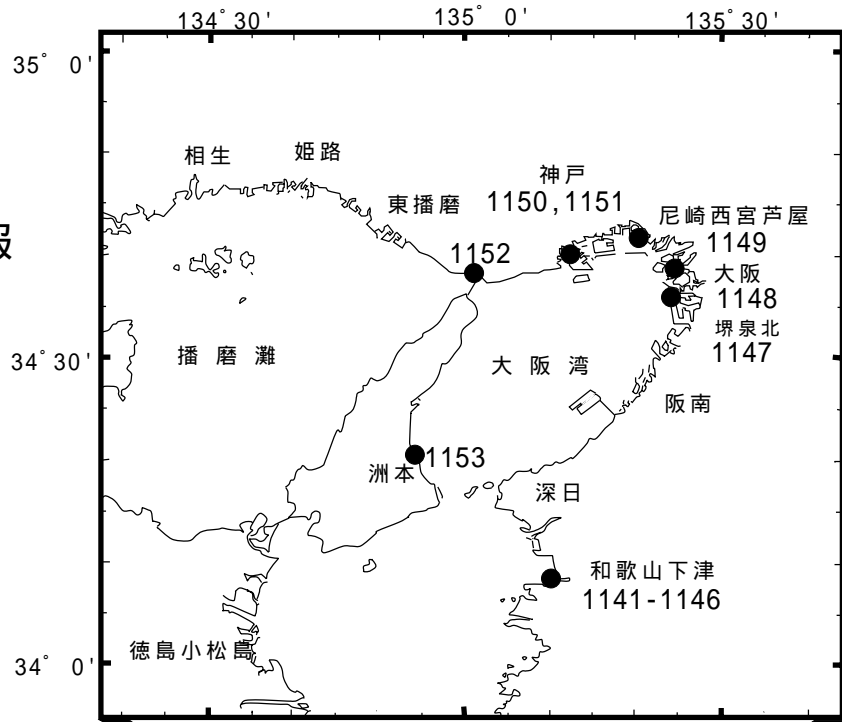
## 平成16年及び17年 潮汐表第1巻の差し替えについて

平成16年及び17年 潮汐表第1巻の鳴門海峡の潮流予報値が変更されています。  
詳細は、五管区水路通報第39号(16年10月1日発行)をご参照ください。

五管区水路通報

第49号

索引図



=====  
五管区水路通報及び水路図誌に関する問い合わせ先

第五管区海上保安本部 海洋情報部 監理課 情報係

〒650-8551 神戸市中央区波止場町1番1号 TEL (078)391-6651(内線 2515、2516)

神戸第2地方合同庁舎(9階) FAX (078)332-6307(自動受信)

F A Xによる五管区水路通報提供サービス

(078)332-6307 ……最新号〔ポーリング受信式〕

(078)391-1310(手動受信)・・最新号、バックナンバー(過去1か年分)〔情報番号;0#〕

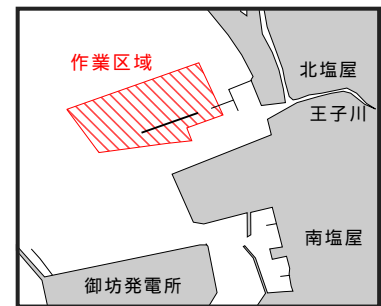
インターネットアドレス(URL) <http://www1.kaiho.mlit.go.jp/KAN5/tuho/tuho2.htm>

=====

16年1138項 本州南岸 - 田辺港北西方 魚礁設置  
 切目埼付近において、魚礁が設置された。  
 位置 33-46.7N 135-14.5E  
 沈設物 自然石 2,417立方メートル  
 海図 W77  
 出所 田辺海上保安部

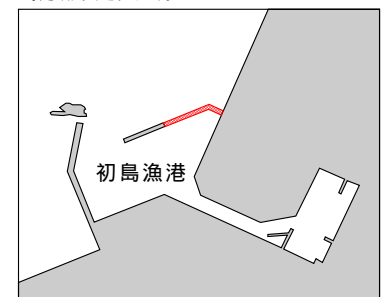
16年1139項 本州南岸 - 日高港南南東方 防波堤築造工事  
 上野漁港において、潜水作業を伴う防波堤及び突堤築造工事が実施されている。  
 期間 平成17年2月28日までの日出～日没  
 区域 33-49.6N 135-11.1E付近  
 備考 作業船のアンカー位置を、黄色浮標で表示  
 海図 W77  
 出所 田辺海上保安部

16年1140項 本州南岸 - 日高港 防波堤延長工事  
 王子川河口付近において、潜水作業を伴う防波堤延長工事が実施される。  
 期間 平成16年12月13日～17年2月27日の日出～日没  
 区域 7点により囲まれる区域  
 (1) 33-52-07N 135-09-22E  
 (2) 33-52-04N 135-09-15E  
 (3) 33-52-01N 135-09-16E  
 (4) 33-51-59N 135-09-11E  
 (5) 33-51-57N 135-08-58E  
 (6) 33-52-05N 135-08-48E  
 (7) 33-52-15N 135-09-18E  
 海図 W77(分図「日高港」)  
 出所 田辺海上保安部



16年1141項 和歌山下津港 - 有田区、第2区 岸壁完成  
 初島岸壁付近において、岸壁が完成している。  
 区域 2地点を結ぶ線及び陸岸により囲まれる区域  
 (1) 34-05-35.1N 135-06-06.8E(岸線上)  
 (2) 34-05-40.0N 135-06-08.3E(岸線上)  
 海図 W1144  
 出所 五本部海洋情報部

16年1142項 和歌山下津港 - 有田区、第2区 防波堤完成  
 流石及び付近において、防波堤が完成している。  
 区域 3地点を結ぶ線上付近(幅約7メートル)  
 (1) 34-05-57.2N 135-06-26.6E  
 (2) 34-05-57.8N 135-06-28.7E  
 (3) 34-05-57.1N 135-06-30.4E  
 海図 W1144  
 出所 五本部海洋情報部



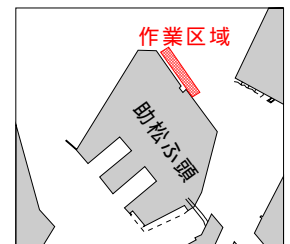
16年1143項 和歌山下津港 - 下津区 突堤存在  
 大崎浦において、突堤が完成している。  
 区域 2地点を結ぶ線上  
 (1) 34-08-52.0N 135-07-57.5E  
 (2) 34-08-51.7N 135-07-58.3E(岸線上)  
 海図 W1144  
 出所 五本部海洋情報部

16年1144項 和歌山下津港 - 海南区、第2区 浮標撤去  
 コーゾノ鼻付近の黄色浮標は撤去されている。  
 位置 34-08-41N 135-10-59E付近  
 海図 W1145  
 出所 五本部海洋情報部

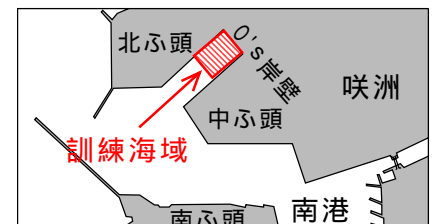
16年1145項 和歌山下津港 - 和歌山区、第1区 ドルフィン等について  
 第1号岸壁付近において、ドルフィン及びベルトコンベアが完成している。  
 区域 1、ドルフィン  
 下記2地点  
 (1) 34-13-21.8N 135-09-04.8E  
 (2) 34-13-21.7N 135-09-05.2E  
 2、ベルトコンベア  
 下記2地点を結ぶ線上付近  
 (1) 上記1(1)位置  
 (2) 34-13-20.7N 135-09-08.5E  
 海図 W1150  
 出所 五本部海洋情報部

16年1146項 和歌山下津港 - 北区 係船浮標撤去  
 係船浮標は撤去されている。  
 位置 34-13-51N 135-07-30E  
 海図 W1150  
 出所 五本部海洋情報部

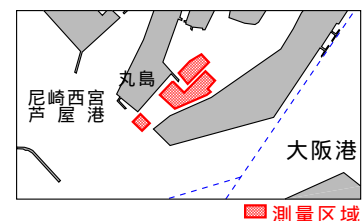
16年1147項 大阪港 - 堺泉北区、第5区 掘下げ工事  
 助松ふ頭北方において、掘下げ工事が実施される。  
 期間 平成16年12月15日～17年3月22日(予備23日～31日)の日出～日没  
 区域 4地点により囲まれる区域  
 (1) 34-31-57N 135-23-48E  
 (2) 34-31-59N 135-23-52E  
 (3) 34-31-44N 135-24-04E  
 (4) 34-31-42N 135-24-01E  
 海図 W1110  
 出所 大阪港長



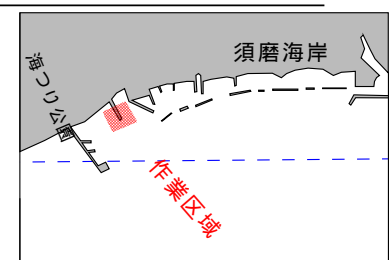
16年1148項 大阪港 - 大阪区、第4区 海上行事  
 0's岸壁前面において、消防出初式に伴う式典及び放水訓練が実施される。  
 期間 (予行訓練)平成16年12月21日の1000～1110  
 (出初式)平成17年1月6日の1000～1200  
 区域 2地点を結ぶ線及び陸岸により囲まれる区域  
 (1) 34-38-07N 135-24-35E  
 (2) 34-37-59N 135-24-45E  
 海図 W123  
 出所 大阪港長



16年1149項 尼崎西宮芦屋港 - 第1区 水路測量  
 丸島地区及び尼崎沖埋立処分場周辺において、水路測量が実施される。  
 期間 平成16年12月15日～25日の内3日間  
 区域 付図に示す区域  
 備考 作業船は白紅白の燕尾旗を掲揚  
 海図 W1107  
 出所 五本部海洋情報部

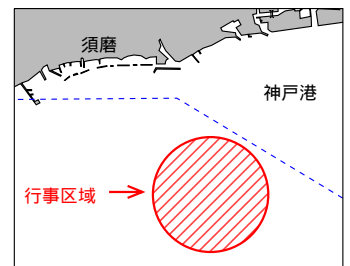


16年1150項 神戸港 - 第4区 深浅測量  
 海釣り公園北東方において、深浅測量が実施される。  
 期間 平成16年12月18日(予備19日、23日、25日)の日出～日没  
 区域 34-38.3N 135-06.5E付近  
 海図 W131  
 出所 神戸港長



16年1151項 神戸港付近 ヨットレース  
須磨沖において、クルーザー型ヨット(約16艇)によるヨットレースが実施される。

期間 平成16年12月19日の1000~日没  
区域 34-36.9N 135-08.6Eを中心とする半径1,300mの円内  
備考 区域内にコースを示す黄色円筒形浮標2基を設置  
海図 W131  
出所 神戸海上保安部



16年1152項 明石海峡 - 明石港 潜水調査作業  
市役所南西方において、潜水調査作業が実施される。

期間 平成16年12月17日(予備22日~28日)の日出~日没  
区域 34-38-31N 134-59-44E付近  
海図 W1217(明石港)  
出所 神戸海上保安部

16年1153項 淡路島 - 洲本港付近 魚礁設置作業  
魚礁の設置作業が実施される。

期間 平成16年12月21日~17年1月10日の内2日間、日出~日没  
区域 34-20-33N 134-54-38Eを中心とする半径50mの円内  
沈設物 鋼製魚礁(高さ4m)4基、FP魚礁(高さ2m)59基  
海図 W1149(洲本港)  
出所 神戸海上保安部

16年1154項 紀伊水道 - 橘港付近、椿泊浦 防波堤完成  
椿泊漁港谷ノ浦地区において、防波堤が延長された。

区域 下記2地点を結ぶ線上付近(幅5.7メートル)  
(1) 33-50-23.0N 134-41-39.2E  
(2) 33-50-24.0N 134-41-39.2E

海図 W1104  
出所 五本部海洋情報部

16年1155項 紀伊水道 - 橘港付近、椿泊浦 灯台移設  
前項関連

五管区水路通報16年45号1065項削除  
椿泊港谷ノ浦東防波堤灯台(灯台表第1巻3405.5)が移設された。

位置 (移設前) 33-50-25N 134-41-39E  
(移設後) 33-50-24N 134-41-39E

海図 W1104  
出所 小松島海上保安部

16年1156項 四国南岸 - 高知港 防波堤一部完成  
五管区水路通報16年37号833項関連

東第一防波堤が一部完成している。

区域 下記2地点を結ぶ線上(幅19メートル)  
(1) 33-30-23.9N 133-35-35.2E  
(2) 33-30-20.9N 133-35-32.5E(防波堤端)

海図 W110  
出所 五本部海洋情報部

16年1157項 四国南岸 - 高知港 灯台移設(予告)  
高知港東第一防波堤東灯台(灯台表第1巻3044.7)が移設される。

予定日 平成16年12月下旬  
位置 (移設前) 33-30-20.6N 133-35-32.7E  
(移設後) 33-30-23.7N 133-35-35.4E

海図 W110  
出所 五本部交通部