

# 五管区水路通報第50号

(1158項 - 1172項)

平成16年12月17日

第五管区海上保安本部

- =====
- |        |               |          |
|--------|---------------|----------|
| 第1158項 | 豊後水道南口        | 射撃訓練     |
| 第1159項 | 本州南岸 潮岬東方     | 救難訓練     |
| 第1160項 | 紀伊水道南方        | 救難訓練     |
| 第1161項 | 本州南岸 新宮港      | 防波堤築造工事  |
| 第1162項 | 和歌山下津港 外港     | 養殖施設設置作業 |
| 第1163項 | 大阪湾 大川港       | 棧橋等補修作業  |
| 第1164項 | 大阪港 大阪区       | 水路測量     |
| 第1165項 | 大阪港 大阪区、第2区   | 護岸改修工事   |
| 第1166項 | 大阪港 大阪区、第3区   | 岸壁築造工事   |
| 第1167項 | 大阪港 大阪区、第3区   | 護岸改修工事   |
| 第1168項 | 神戸港 第1区       | 海上行事     |
| 第1169項 | 淡路島 洲本港       | ボーリング作業  |
| 第1170項 | 播磨灘東部         | 搜索訓練     |
| 第1171項 | 四国南岸 高知港、航路付近 | 港湾施設について |
| 第1172項 | 北太平洋西北部       | ロラン局欠射   |
- =====

本通報に使用している経度・緯度は世界測地系(WGS-84)に基づいています

## 海図の改補(小改正)のお知らせ

海上保安庁水路通報第49号

(12月10日発行)掲載分

今週は、五管区内の小改正通報はありません。

詳細については、海上保安庁水路通報の各項をご覧ください。

また、インターネットでも提供しています。

インターネットアドレス(URL) <http://www1.kaiho.mlit.go.jp/>

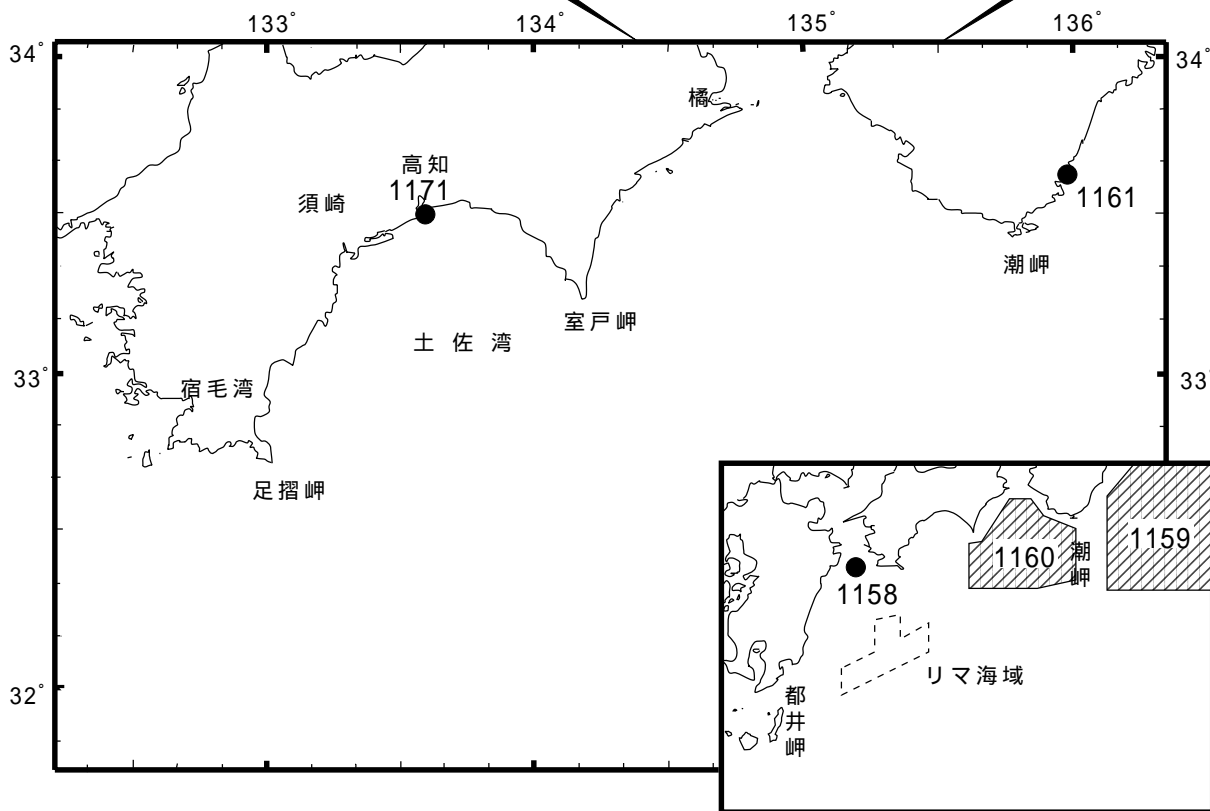
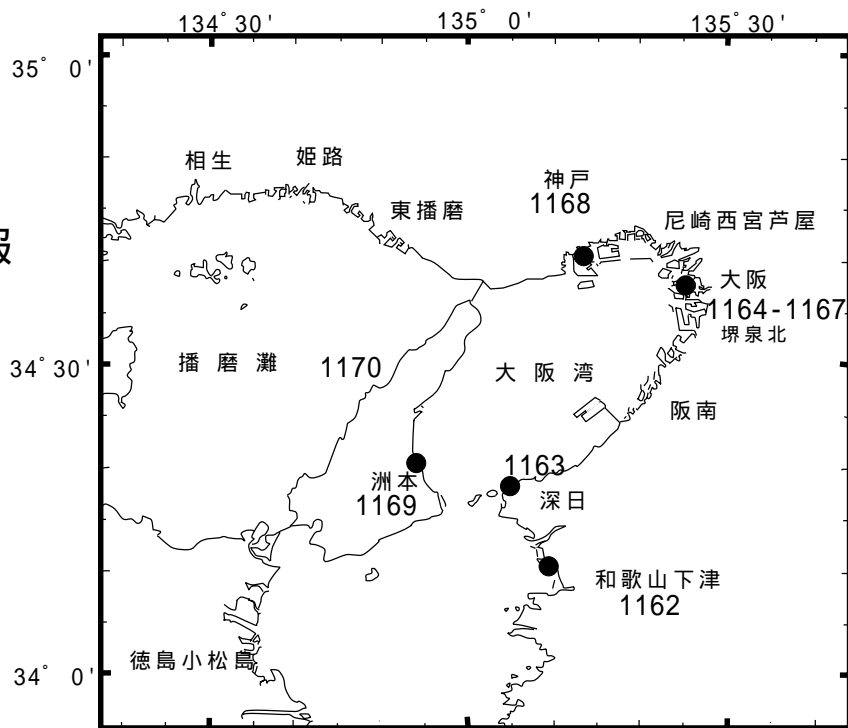
### 平成16年及び17年 潮汐表第1巻の差し替えについて

平成16年及び17年 潮汐表第1巻の鳴門海峡の潮流予報値が変更されています。  
詳細は、五管区水路通報第39号(16年10月1日発行)をご参照ください。

# 五管区水路通報

## 第50号

### 索引図



=====  
五管区水路通報及び水路図誌に関する問い合わせ先

第五管区海上保安本部 海洋情報部 監理課 情報係

〒650-8551 神戸市中央区波止場町1番1号 TEL (078)391-6651(内線 2515、2516)

神戸第2地方合同庁舎(9階) FAX (078)332-6307(自動受信)

F A Xによる五管区水路通報提供サービス

(078)332-6307 ……最新号〔ポーリング受信式〕

(078)391-1310(手動受信)・・最新号、バックナンバー(過去1か年分)〔情報番号;0#〕

インターネットアドレス(URL) <http://www1.kaiho.mlit.go.jp/KAN5/tuho/tuho2.htm>

16年1158項 豊後水道南口 射撃訓練  
沖ノ島西南西方において、巡視船による射撃訓練が実施されている。  
期 間 平成16年12月18日まで(予備19日)の0800~1700  
区 域 32-37.3N 132-13.0Eを中心とする半径5海里の円内  
備 考 訓練中、「NE4」旗を掲揚  
海 図 W157  
出 所 海上保安大学校

---

16年1159項 本州南岸 - 潮岬東方 救難訓練  
自衛隊航空機5機による救難訓練が実施される。  
期 間 平成17年1月5日~31日の土曜、日曜及び祝祭日を除く0800~2100  
区 域 6地点により囲まれる区域  
(1) 34-38N 137-30E  
(2) 34-38N 138-00E  
(3) 34-25N 138-30E  
(4) 32-40N 138-30E  
(5) 32-40N 136-10E  
(6) 33-47N 136-10E  
使用火工品 キャンドルライト、スモークライト、マリンマーカー及びシーマーカー  
海 図 W61B  
出 所 航空自衛隊浜松救難隊

---

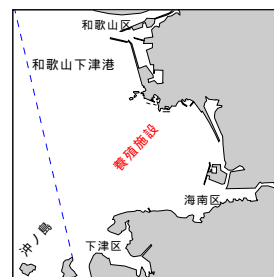
16年1160項 紀伊水道南方 救難訓練  
自衛隊航空機6機による救難訓練が実施される。  
期 間 平成17年1月4日~31日の土曜、日曜及び祝祭日を除く0800~2100  
区 域 9地点により囲まれる区域  
(1) 33-46N 134-45E  
(2) 33-46N 135-08E  
(3) 33-30N 135-22E  
(4) 33-24N 135-45E  
(5) 32-44N 135-52E  
(6) 32-26N 135-00E  
(7) 32-26N 134-00E  
(8) 33-10N 134-00E  
(9) 33-10N 134-13E  
使用火工品 フロートライト、マリンマーカー、フロートシグナル  
海 図 W77-W157  
出 所 海上自衛隊小松島航空隊

---

16年1161項 本州南岸 - 新宮港 防波堤築造工事  
赤島北方において、潜水作業を伴う防波堤築造工事が実施されている。  
期 間 平成17年1月20日までの日出~日没  
区 域 33-40.0N 135-59.5E付近  
海 図 W46(分図「新宮港及付近」)  
出 所 串本海上保安署

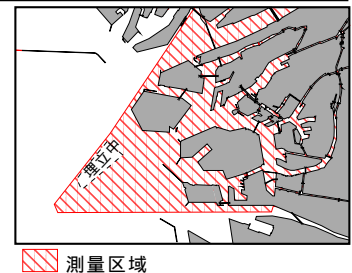
---

16年1162項 和歌山下津港 - 外港 養殖施設設置作業  
田ノ浦漁港東方において、わかめ養殖施設が設置されている。  
期 間 平成17年4月10日まで  
区 域 34-11.0N 135-09.4E付近  
海 図 W1143  
出 所 和歌山下津港長

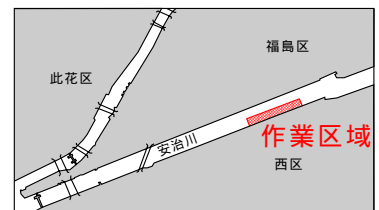


16年1163項 大阪湾 - 大川港 栈橋等補修作業  
 土砂積出栈橋付近において、潜水作業を伴う、栈橋、汚濁防止膜及び灯付浮標の  
 点検作業が実施される。  
 期 間 平成17年1月1日～3月31日の日出～日没  
 区 域 4地点を結ぶ線及び陸岸により囲まれる区域  
 (1) 34-18.5N 135-04.8E  
 (2) 34-18.7N 135-04.9E  
 (3) 34-18.6N 135-05.2E  
 (4) 34-18.4N 135-05.2E  
 海 図 W1143  
 出 所 和歌山海上保安部

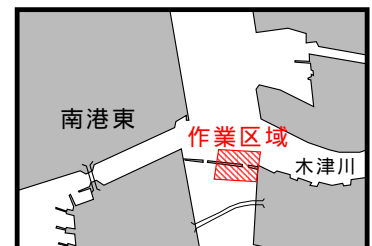
16年1164項 大阪港 - 大阪区 水路測量  
 測量船「ずいほう」による水路測量が実施される。  
 期 間 平成17年1月1日～31日  
 区 域 付図に示す区域  
 標 識 測量船は、白紅白の燕尾旗を掲揚  
 海 図 W123 - W1103  
 出 所 五本部海洋情報部



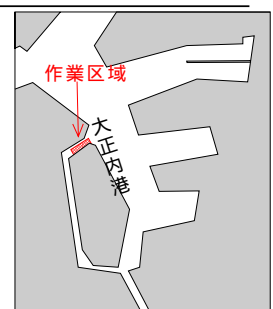
16年1165項 大阪港 - 大阪区、第2区 護岸改修工事  
 安治川において、潜水作業を伴う防潮堤改修工事が実施される。  
 期 間 平成17年1月7日～9月30日(予備10月1日～31日)  
 日出～日没  
 区 域 34-40.8N 135-28.1E付近  
 海 図 W123 (分図「安治川接続図」)  
 出 所 大阪港長



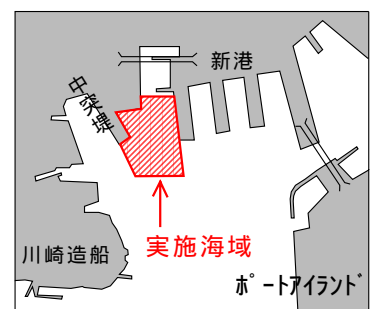
16年1166項 大阪港 - 大阪区、第3区 岸壁築造工事  
 木材整理場波除堤付近において、潜水作業を伴う岸壁築造工事が  
 実施される。  
 期 間 平成17年1月5日～3月11日の日出～日没  
 区 域 34-37-30N 135-26-50E付近  
 海 図 W1148 - W123  
 出 所 大阪港長



16年1167項 大阪港 - 大阪区、第3区 護岸改修工事  
 福町堀北部において、潜水作業を伴う護岸改修工事が実施される。  
 期 間 平成17年1月5日～6月15日(予備16日～30日)の日出～日没  
 区 域 34-38-36N 135-27-30E付近  
 海 図 W1148 - W123  
 出 所 大阪港長



16年1168項 神戸港 - 第1区 海上行事  
 中突堤東側海域において、巡視艇等8隻による消防出初式が実施される。  
 期 間 平成17年1月5日の1100～1200  
 区 域 5点を結ぶ線及び陸岸により囲まれる区域  
 (1) 34-40-55N 135-11-25E(岸線上)  
 (2) 34-40-56N 135-11-34E(岸線上)  
 (3) 34-40-41N 135-11-36E  
 (4) 34-40-39N 135-11-23E  
 (5) 34-40-44N 135-11-19E(岸線上)  
 備 考 期間中、「UY」旗を掲揚  
 海 図 W101A  
 出 所 神戸港長



16年1169項 淡路島 - 洲本港 ボーリング作業

洲本川河口において、潜水士による磁気探査及びスパット台船によるボーリング作業が実施される。

期 間 平成16年12月23日～28日(予備29日～31日)の日出～日没

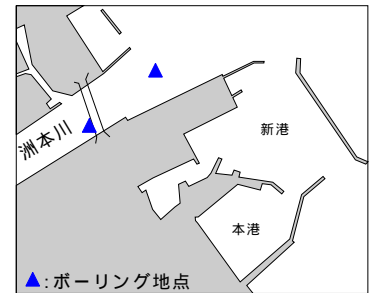
区 域 (1) 34-21-00N 134-53-52E付近

(2) 34-20-55N 134-53-45E付近

備 考 スパット台船は四隅を赤旗及び黄色灯で表示

海 図 W1149(洲本港)

出 所 神戸海上保安部



16年1170項 播磨灘 - 東部 捜索訓練

播磨灘航路南方において、巡視艇及び航空機による、漂流者捜索訓練が実施される。

期 間 平成16年12月19日の1030～1230

区 域 4地点により囲まれる区域

(1) 34-20.0N 134-38.0E

(2) 34-28.0N 134-38.0E

(3) 34-31.5N 134-48.0E

(4) 34-29.0N 134-48.0E

海 図 W150B

出 所 五本部警備救難部

16年1171項 四国南岸 - 高知港、航路付近

港湾施設について

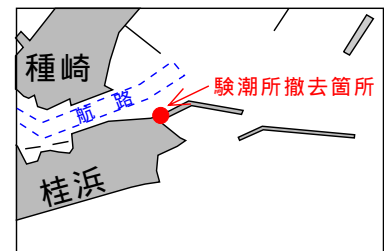
五管区水路通報16年46号1091項関連

高知港口防波堤北側の験潮所は撤去された。

位 置 33-30-03N 133-35-35E付近

海 図 W110

出 所 高知港長



16年1172項 北太平洋北西部 - ロラン局欠射

新島ロランC局は整備工事に伴い欠射する。

期 間 平成16年12月18日の0800～1700(荒天順延)

欠射チェーン (1)北西太平洋チェーン(8930、主局)

(2)韓国チェーン(9930、Y従局)

海 図 W1072(LCW共)

出 所 三本部交通部

訂正事項

五管区水路通報16年49号1143項について、次のとおり訂正願います。

区 域 誤 (1) 34-08-52.0N 135-07-57.5E

(2) 34-08-51.7N 135-07-58.3E(岸線上)

正 (1) 34-07-52.0N 135-07-57.5E

(2) 34-07-51.7N 135-07-58.3E(岸線上)