

# 五管区水路通報第 1 号

( 1項 - 27項 )

平成 17 年 1 月 7 日

第五管区海上保安本部

第 1 項	四国南岸	足摺岬南方(リマ海域)	射撃訓練
第 2 項	紀伊水道南方		潜水艦潜航試験
第 3 項	本州南岸	日高港	防波堤改良工事
第 4 項	友ヶ島水道	加太瀬戸及び付近	魚礁設置
第 5 項	大阪港	大阪区	水門閉鎖
第 6 項	大阪港	大阪区、第 6 区付近	灯浮標交換作業
第 7 項	尼崎西宮芦屋港等		汽笛一斉吹鳴
第 8 項	尼崎西宮芦屋港	第 1 区	掘下げ工事
第 9 項	尼崎西宮芦屋港	第 1 区	水路測量
第 10 項	尼崎西宮芦屋港及び神戸港		飛行艇離着水について
第 11 項	神戸港	神戸中央航路及び付近	防波堤撤去工事等
第 12 項	神戸港	新港航路	灯浮標交換作業
第 13 項	神戸港	第 2 区、第 3 区	コンテナクレーン移設作業
第 14 項	神戸港	第 6 区	灯復旧
第 15 項	神戸港付近		ヨットレース
第 16 項	姫路港及び付近		ヨットレース
第 17 項	赤穂港南方		灯浮標交換作業
第 18 項	淡路島	湊港	橋梁架替工事
第 19 項	淡路島	福良港南方	施設灯名称変更
第 20 項	淡路島	潮埼東方	掘下作業
第 21 項	淡路島	沼島	突堤改修工事等
第 22 項	淡路島	沼島西方	魚礁設置作業
第 23 項	四国南岸	高知港周辺	水路測量
第 24 項	四国南岸	高知港	防波堤延長工事
第 25 項	四国南岸	高知港	灯台移設
第 26 項	四国南岸	須崎港	掘下げ工事
第 27 項	出版		海図の刊行について

本通報に使用している経度・緯度は世界測地系(WGS-84)に基づいています

海上保安庁水路通報第51号

## 海図の改補(小改正)のお知らせ

(平成16年12月24日発行)掲載分

海 域	改正内容	該当海図	項
深日港	魚礁設置	W1398-W1143	1323
淡路島、岩屋港	栈橋完成	W1217(岩屋港)	1324
東播磨港付近	魚礁設置	W107-W131-W1113	1326
姫路港、西区、第 2 区	魚礁設置	W134B-W1113	1327
播磨灘	魚礁設置	W131-W150B	1325

詳細については、海上保安庁水路通報の各項をご覧ください。  
また、インターネットでも提供しています。

インターネットアドレス(URL) <http://www1.kaiho.mlit.go.jp/>

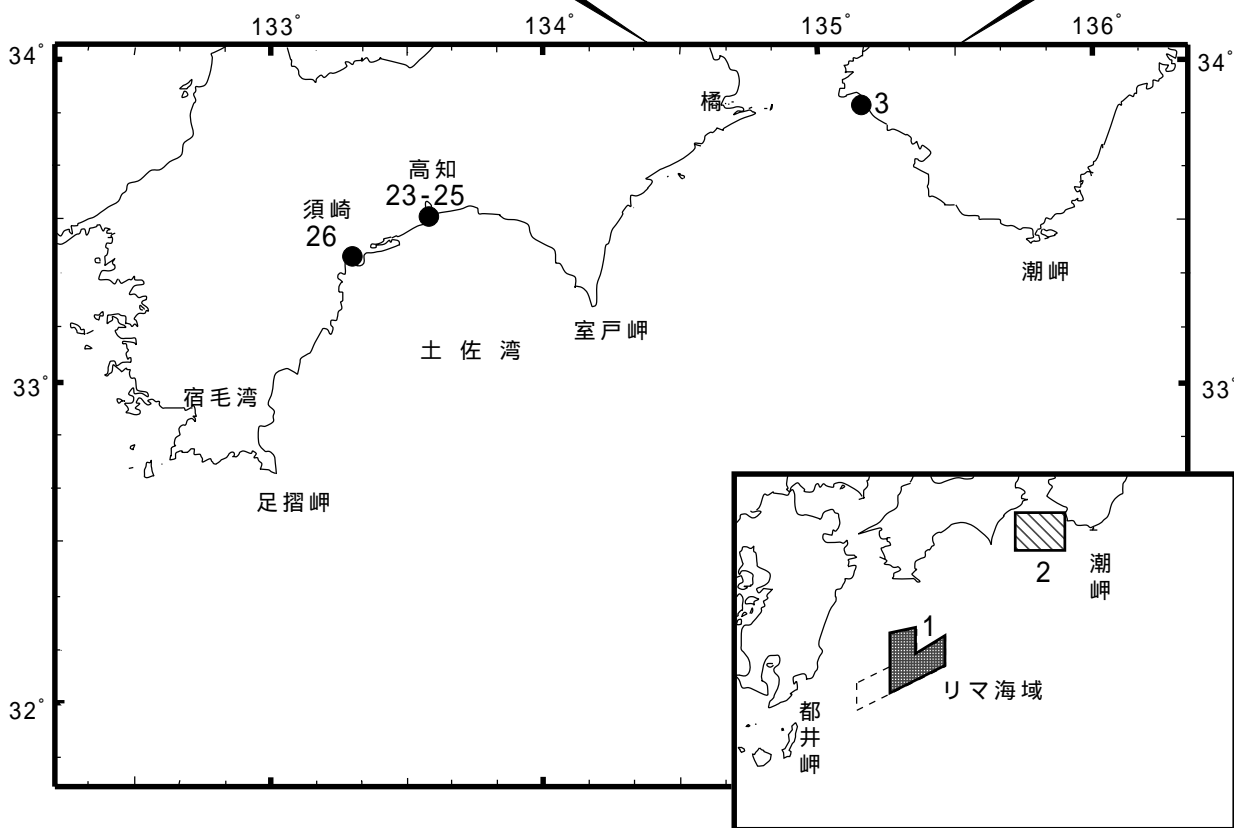
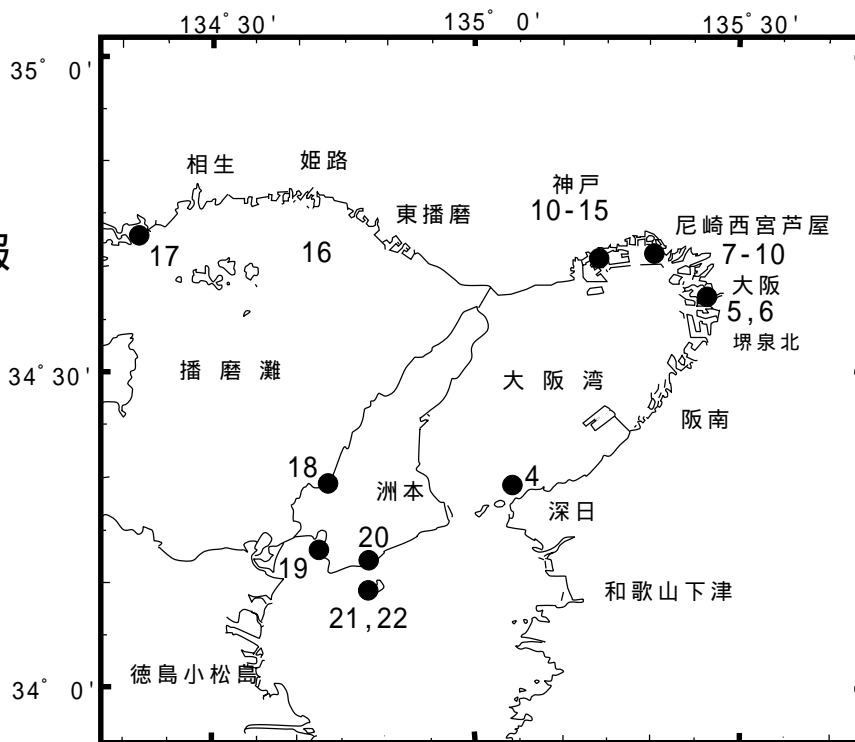
### 平成17年 潮汐表第 1 巻の差し替えについて

平成17年 潮汐表第 1 巻の鳴門海峡の潮流予報値が変更されています。  
詳細は、五管区水路通報第39号(16年10月1日発行)をご参照ください。

# 五管区水路通報

## 第1号

### 索引図



=====  
五管区水路通報及び水路図誌に関する問い合わせ先

第五管区海上保安本部 海洋情報部 監理課 情報係

〒650-8551 神戸市中央区波止場町1番1号 TEL (078)391-6651(内線 2515、2516)

神戸第2地方合同庁舎(9階) FAX (078)332-6307(自動受信)

F A Xによる五管区水路通報提供サービス

(078)332-6307 ……最新号〔ポーリング受信式〕

(078)391-1310(手動受信)・・最新号、バックナンバー(過去1か年分)〔情報番号;0#〕

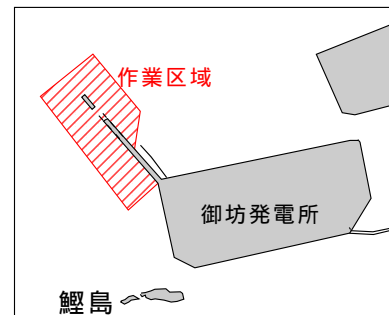
インターネットアドレス(URL) <http://www1.kaiho.mlit.go.jp/KAN5/tuho/tuho2.htm>

=====

17年1項 四国南岸 - 足摺岬南方(リマ海域) 射撃訓練  
 五管区水路通報16年51号1174項削除  
 自衛艦による対空、水上及び対潜ロケット射撃訓練が実施される。  
 期間 平成17年1月12日～14日、21日、24日～26日(予備15日、17日、22日、27日)  
 0600～1800  
 区域 6地点により囲まれる区域  
 (1) 32-02.2N 133-29.9E  
 (2) 31-42.2N 133-29.9E  
 (3) 31-18.2N 132-37.9E  
 (4) 32-01.7N 132-37.9E  
 (5) 32-09.2N 132-59.9E  
 (6) 31-48.2N 132-59.9E  
 備考 実施艦は「B」旗(夜間は紅灯)を掲揚  
 海図 W157  
 出所 防衛庁海上幕僚監部

17年2項 紀伊水道南方 潜水艦潜航試験  
 潜水艦の潜航運転が実施される。  
 期間 平成17年1月25日の日出～日没  
 区域 下記経緯度線に囲まれる区域  
 (1) 33-20N (2) 33-48N  
 (3) 134-45E (4) 135-20E  
 警戒船 水中試験中、配備  
 標識 水上航行中、潜水艦標識灯を点灯  
 海図 W77  
 出所 五本部海洋情報部

17年3項 本州南岸 - 日高港 防波堤改良工事  
 御坊発電所北西方において、潜水作業を伴う消波ブロック据付工事が実施されている。  
 期間 平成17年3月23日までの日出～日没  
 区域 6地点を結ぶ線に囲まれる区域  
 (1) 33-51-38N 135-08-46E  
 (2) 33-51-33N 135-08-40E  
 (3) 33-51-49N 135-08-21E  
 (4) 33-51-58N 135-08-32E  
 (5) 33-51-49N 135-08-43E  
 (6) 33-51-44N 135-08-41E  
 備考 作業区域を黄色灯付浮標及び黄色灯で表示  
 海図 W77(分図「日高港」)  
 出所 田辺海上保安部



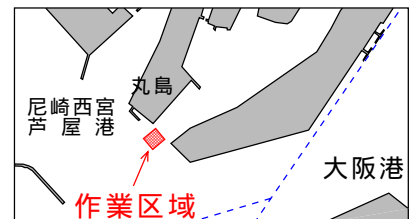
17年4項 友ヶ島水道 - 加太瀬戸及び付近 魚礁設置  
 五管区水路通報16年47号1108項削除  
 地ノ島北東方において、魚礁が設置された。  
 区域 (1) 34-18.2N 135-03.2E  
 (2) 34-18.9N 135-04.0E  
 コンクリート製魚礁(高さ3.3m)16基  
 鋼製魚礁(高さ12.0m)1基、コンクリート製魚礁(高さ3.3m)26基  
 海図 W150A(分図「友ヶ島水道」) - W1143  
 出所 和歌山海上保安部

17年5項 大阪港 - 大阪区 水門閉鎖  
 五管区水路通報17年総記18項関連  
 水門の定期試運転に伴い、各水門が閉鎖される。  
 (1) 安治川水門(大阪区、第2区)  
 期間 平成17年1月18日の1330～1630  
 34-40.5N 135-27.4E(概位)  
 (2) 尻無川水門(大阪区、第3区)  
 期間 平成17年1月21日の1330～1630  
 34-39.5N 135-27.8E(概位)  
 (3) 木津川水門(大阪区、第3区)  
 期間 平成17年1月25日の1330～1630  
 34-39.1N 135-28.7E(概位)  
 備考 16年4月から、水門閉鎖に伴う航泊禁止区域は設定されない。  
 海図 W1148 - W123  
 出所 大阪港長

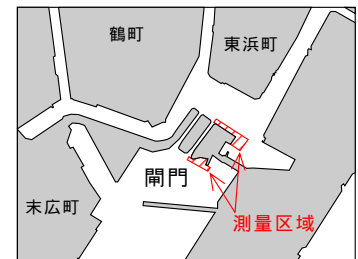
17年6項 大阪港 - 大阪区、第6区付近 灯浮標交換作業  
 設標船「ぎんが」による灯浮標交換作業が実施される。  
 期 間 平成17年1月28日の0930～1030(荒天順延)  
 名 称 大阪北港第二号灯浮標(灯台表第1巻3593)(34-39.7N 135-22.7E)  
 海 図 W123  
 出 所 五本部交通部

17年7項 尼崎西宮芦屋港等 汽笛一斉吹鳴  
 阪神・淡路大震災の追悼行事に伴い、下記港内に停泊中の船舶による汽笛の一斉吹鳴が実施される。  
 期 間 平成17年1月17日の1200から30秒間  
 場 所 (1)尼崎西宮芦屋港の西宮港区  
 (2)神戸港  
 (3)明石港  
 (4)岩屋港  
 (5)津名港  
 (6)洲本港  
 (7)福良港  
 (8)垂水漁港  
 (9)林崎漁港  
 (10)富島漁港  
 備 考 30秒間継続する長音1回の汽笛が吹鳴される。  
 海 図 W106  
 出 所 神戸海上保安部

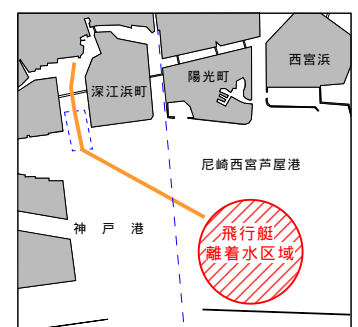
17年8項 尼崎西宮芦屋港 - 第1区 掘下げ工事  
 グラブ浚渫船による掘下げ工事が実施される。  
 期 間 平成17年1月11日～2月10日の日出～日没  
 区 域 34-40-44N 135-22-41E付近  
 海 図 W1107  
 出 所 尼崎西宮芦屋港長



17年9項 尼崎西宮芦屋港 - 第1区 水路測量  
 閘門付近において、水路測量が実施される。  
 期 間 平成17年1月18日～31日の内6日間  
 区 域 付図に示す区域  
 備 考 作業船は白紅白の燕尾旗を掲揚  
 海 図 W1107  
 出 所 五本部海洋情報部



17年10項 尼崎西宮芦屋港及び神戸港 飛行艇離着水について  
 六甲アイランド東方において、水陸両用救難飛行艇(長さ33m、幅33m)の離着水が実施される。  
 期 間 平成17年1月18日、20日、21日、24日、26日、28日、31日～2月3日、8日～10日、15日～17日、23日(予備1月19日～2月28日)の0900～日没  
 区 域 34-41-12N 135-19-14Eを中心とする半径750mの円内  
 備 考 ・飛行艇は、離着水前後に東神戸航路を經由する上記区域と新明和工業(34-43.0N 135-17.4E概位)との間を航行する  
 ・離着水時、警戒船から発煙筒を1基投入し、航空機は風上に向かって発煙筒の右側海面から離水及び着水する  
 海 図 W1107 - W101A  
 出 所 尼崎西宮芦屋港長



17年11項 神戸港 - 神戸中央航路及び付近 防波堤撤去工事等  
潜水作業を伴う、第7防波堤一部撤去及び第8南防波堤築造工事が実施される。

1 防波堤撤去及び築造工事

期 間 平成17年1月10日～2月6日の日出～日没

区 域 1、撤去工事区域 5地点により囲まれる区域

- (1) 34-40-03N 135-15-29E
- (2) 34-39-51N 135-15-19E
- (3) 34-39-57N 135-15-09E
- (4) 34-40-06N 135-15-05E
- (5) 34-40-13N 135-15-11E

2、築造工事区域 4地点により囲まれる区域

- (1) 34-39-03N 135-15-14E
- (2) 34-38-56N 135-15-30E
- (3) 34-38-40N 135-15-18E
- (4) 34-38-48N 135-15-03E

2 ケーソン吊り曳航作業(曳航長235メートル)

期 間 (1)平成17年1月15日(予備16日、22日、23日)

(2)平成17年1月22日(予備23日、29日、30日)

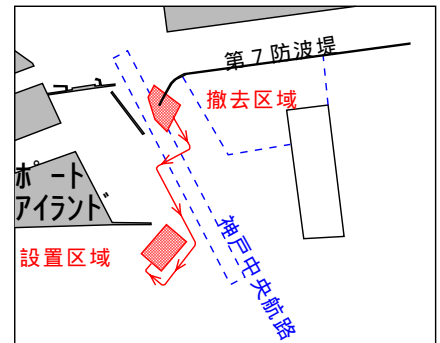
(3)平成17年1月29日(予備30日、2月5日、6日)

区 間 上記1の防波堤撤去工事区域と築造工事区域間

備考 第7防波堤の撤去箇所を黄色灯及び黄色灯付浮標で表示

海 図 W101A

出 所 神戸港長



17年12項 神戸港 - 新港航路 灯浮標交換作業

設標船「ぎんが」による灯浮標交換作業が実施される。

期 日 平成17年1月28日の1130～1230

名 称 神戸港第四防波堤南端灯浮標(灯台表第1巻3660)(34-41.0N 135-13.5E)

海 図 W101A

出 所 五本部海洋情報部

17年13項 神戸港 - 第2区、第3区 コンテナクレーン移設作業

摩耶ふ頭から六甲アイランドへ、起重機船によるコンテナクレーンの吊り曳航作業が実施される。

期 間 平成17年1月28日(予備29日～2月3日)の日出～日没

区 域 下記2地点間

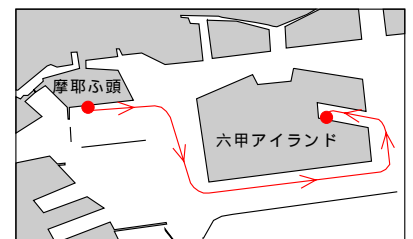
(1) 摩耶ふ頭Eバース(34-41.5N 135-13.7E)

(2) 六甲アイランドWバース(34-41.4N 135-16.8E)

備考 起重機船の曳航長は235メートル

海 図 W101A

出 所 神戸港長



17年14項 神戸港 - 第6区 灯復旧

五管区水路通報16年35号767項,42号963項,51号1186項削除

流失中の「神戸港六甲アイランド南工事区域F灯(灯台表第一巻3649.4)」は、移設の上復旧された。

位 置 (移設前) 34-39-40.2N 135-16-30.8E

(移設後) 34-39-39.8N 135-16-31.8E

海 図 W101A - W1103

出 所 五本部交通部

17年15項 神戸港付近 ヨットレース

須磨沖において、クルーザー型ヨット(約16艇)による

ヨットレースが実施される。

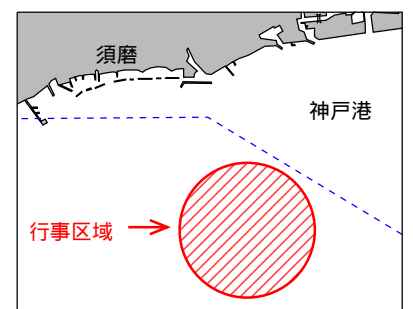
期 間 平成17年1月16日の1000～日没

区 域 34-36.9N 135-08.6Eを中心とする半径1,300mの円内

備考 区域内にコースを示す黄色円筒形浮標2基を設置

海 図 W131

出 所 神戸海上保安部



17年16項 姫路港及び付近 ヨットレース  
八木港付近～鞍掛島東方間において、クルーザー型ヨット(約20隻)  
によるヨットレースが実施される。

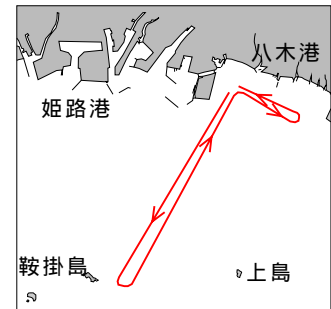
期 間 平成17年1月16日(予備23日)の0830～日没

区 域 3地点を結ぶ線上付近  
(1) 34-45.0N 134-44.6E  
(2) 34-45.7N 134-42.6E  
(3) 34-41.2N 134-39.2E

備 考 コースを示すため、黄色円筒形浮標4基を設置

海 図 W1113

出 所 神戸海上保安部



17年17項 赤穂港南方 灯浮標交換作業  
設標船「ぎんが」による灯浮標交換作業が実施される。

期 間 平成17年1月26日の1300～1500(荒天順延)

名 称 赤穂第一号灯浮標(灯台表第1巻3891)(34-42.8N 134-21.9E)  
赤穂第二号灯浮標(灯台表第1巻3892)(34-42.8N 134-22.0E)

海 図 W1113

出 所 五本部交通部

17年18項 淡路島 - 湊港 橋梁架替工事  
橋梁の架替工事が実施される。

期 間 平成17年1月10日～2月20日の日出～日没

区 域 34-19-43N 134-43-24E付近

海 図 W1442

出 所 神戸海上保安部

17年19項 淡路島 - 福良港南方 施設灯名称変更  
淡路南淡海づり施設灯(灯台表第1巻3460.3)(34-13.8N 134-42.5E)は名称が変更される。

予定日 平成17年1月11日

新名称 南あわじ市立浮体式多目的公園施設灯

海 図 W112

出 所 五本部交通部

17年20項 淡路島 - 潮埼東方 掘下作業  
灘漁港において、掘下げ工事が実施される。

期 間 平成17年1月10日～25日(予備日含む)

区 域 34-12.0N 134-47.7E付近

海 図 W150C

出 所 五本部海洋情報部

17年21項 淡路島 - 沼島 突堤改修工事等  
沼島漁港において、突堤改修及び養浜工事が実施されている。

期 間 平成17年2月26日まで

区 域 34-10.2N 134-49.1E付近

海 図 W150C

出 所 五本部海洋情報部

17年22項 淡路島 - 沼島西方 魚礁設置作業  
魚礁設置作業が実施される。

期 間 平成17年1月17日～2月28日(予備日含む)の日出～日没

区 域 34-10.1N 134-47.4E付近

沈設物 自然石8,230立方メートル、コンクリート魚礁(高さ3.2m)  
鋼製魚礁(高さ6.5m)3基、(高さ5m)4基

海 図 W150C

出 所 神戸海上保安部

17年23項 四国南岸 - 高知港周辺 水路測量  
 物部川付近から仁淀川付近において、作業船による水路測量が実施される。  
 期間 平成17年1月12日～2月28日までの内14日間  
 区域 1、4地点を結ぶ線及び陸岸により囲まれる区域

- (1) 33-32.1N 133-40.4E
- (2) 33-31.3N 133-40.5E
- (3) 33-30.2N 133-35.6E
- (4) 33-31.1N 133-35.5E

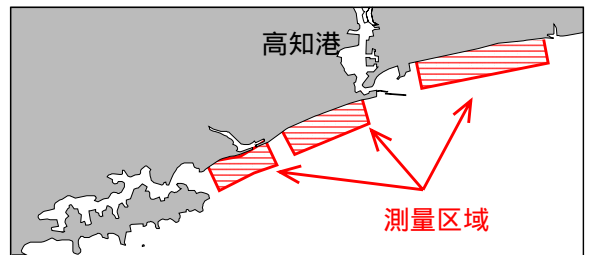
2、5地点を結ぶ線及び陸岸により囲まれる区域

- (1) 33-29.7N 133-34.2E
- (2) 33-28.9N 133-34.6E
- (3) 33-28.2N 133-32.4E
- (4) 33-27.7N 133-30.9E
- (5) 33-28.4N 133-30.5E

3、5地点を結ぶ線及び陸岸により囲まれる区域

- (1) 33-28.1N 133-30.1E
- (2) 33-27.3N 133-30.4E
- (3) 33-27.1N 133-29.6E
- (4) 33-26.3N 133-28.1E
- (5) 33-27.1N 133-27.6E

標識 作業船は白紅白の燕尾旗を掲揚  
 海図 W108  
 出所 五本部海洋情報部

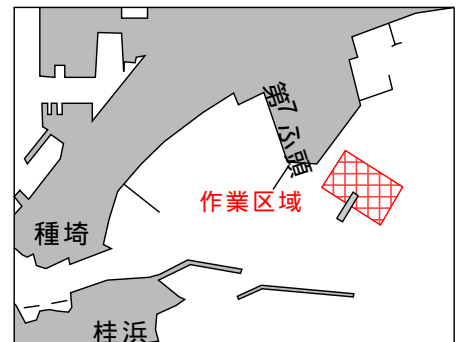


17年24項 四国南岸 - 高知港 防波堤延長工事  
 潜水作業を伴う東第一防波堤の延長工事が実施されている。

期間 平成17年5月20日までの日出～日没  
 区域 4地点により囲まれる区域

- (1) 33-30-35N 133-35-32E
- (2) 33-30-24N 133-35-48E
- (3) 33-30-13N 133-35-39E
- (4) 33-30-24N 133-35-22E

標識 作業区域の4隅を、黄色灯付浮標で表示  
 海図 W110  
 出所 高知港長



17年25項 四国南岸 - 高知港 灯台移設  
 五管区水路通報16年49号1157項削除  
 高知港東第一防波堤東灯台(灯台表第1巻3044.7)が移設された。

位置 (移設前) 33-30-20.6N 133-35-32.7E  
 (移設後) 33-30-23.7N 133-35-35.4E

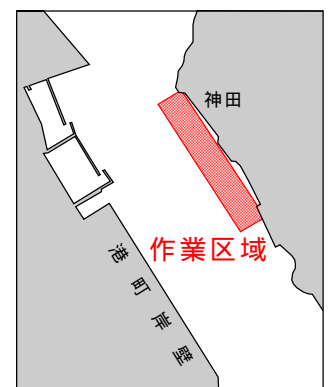
海図 W110  
 出所 高知海上保安部

17年26項 四国南岸 - 須崎港 掘下げ工事  
 住友大阪セメント前面において、潜水作業を伴う掘下げ工事が実施される。

期間 平成17年1月12日～19日(予備20日～31日)の日出～日没  
 区域 4地点により囲まれる区域

- (1) 33-23-54N 133-17-51E
- (2) 33-23-52N 133-17-47E
- (3) 33-24-07N 133-17-36E
- (4) 33-24-09N 133-17-39E

海図 W105  
 出所 高知海上保安部



17年27項 海図の刊行について

下記の海図が刊行された。

1 英語版海図新刊

番号	図名	縮尺1:	刊行年月	図積	定価(税込)
JP1110	Osaka Ko Senboku	11,000	2004-12	全	3,360円
JP1146	Osaka Ko Sakai	11,000	2004-12	全	3,360円

2 海図改版

番号	図名	縮尺1:	刊行年月	図積	定価(税込)
W1110	大阪港泉北	11,000	2004-12	全	3,360円
W1146	大阪港堺	11,000	2004-12	全	3,360円

備考 上記改版に伴い、W1110(平成12年9月刊行)、W1146(平成16年3月刊行)は廃版とする。

出 所 海上保安庁水路通報16年51号(16.12.24)

---

お知らせ 平成17年五管区水路通報総記について

平成17年五管区水路通報総記を発行しました。

水路通報や航行警報についての説明、その他航海の安全のために知っておいていただきたい事項を掲載しています。

---