

五管区水路通報第7号

(130項 - 144項)

平成17年 2月18日

第五管区海上保安本部

第130項	本州南岸	潮岬西方	水路測量
第131項	本州南岸	日高港	水路測量
第132項	大阪湾		漂流観測
第133項	大阪湾	淡輪港付近	灯浮標移設等
第134項	尼崎西宮芦屋港	第1区	掘下工事等
第135項	尼崎西宮芦屋港	第2区	小型船実技講習及び試験
第136項	尼崎西宮芦屋港	第2区	ヨットレース
第137項	神戸港	第3区	重量物荷役作業
第138項	神戸港	第5区	潜水調査
第139項	神戸港	第6区	護岸復旧工事
第140項	明石海峡	明石港	沈船撤去作業
第141項	家島諸島	院下島南東方	魚礁設置作業
第142項	淡路島	富島港	物揚場築造工事
第143項	淡路島	湊港西方	地質調査等
第144項	北太平洋北西部		ロラン局欠射

本通報に使用している経度・緯度は世界測地系(WGS-84)に基づいています

海図の改補(小改正)のお知らせ

海上保安庁水路通報第6号

(2月10日発行)掲載分

今週は、五管区内の小改正通報はありません。

詳細については、海上保安庁水路通報の各項をご覧ください。

また、インターネットでも提供しています。

インターネットアドレス(URL) <http://www1.kaiho.mlit.go.jp/>

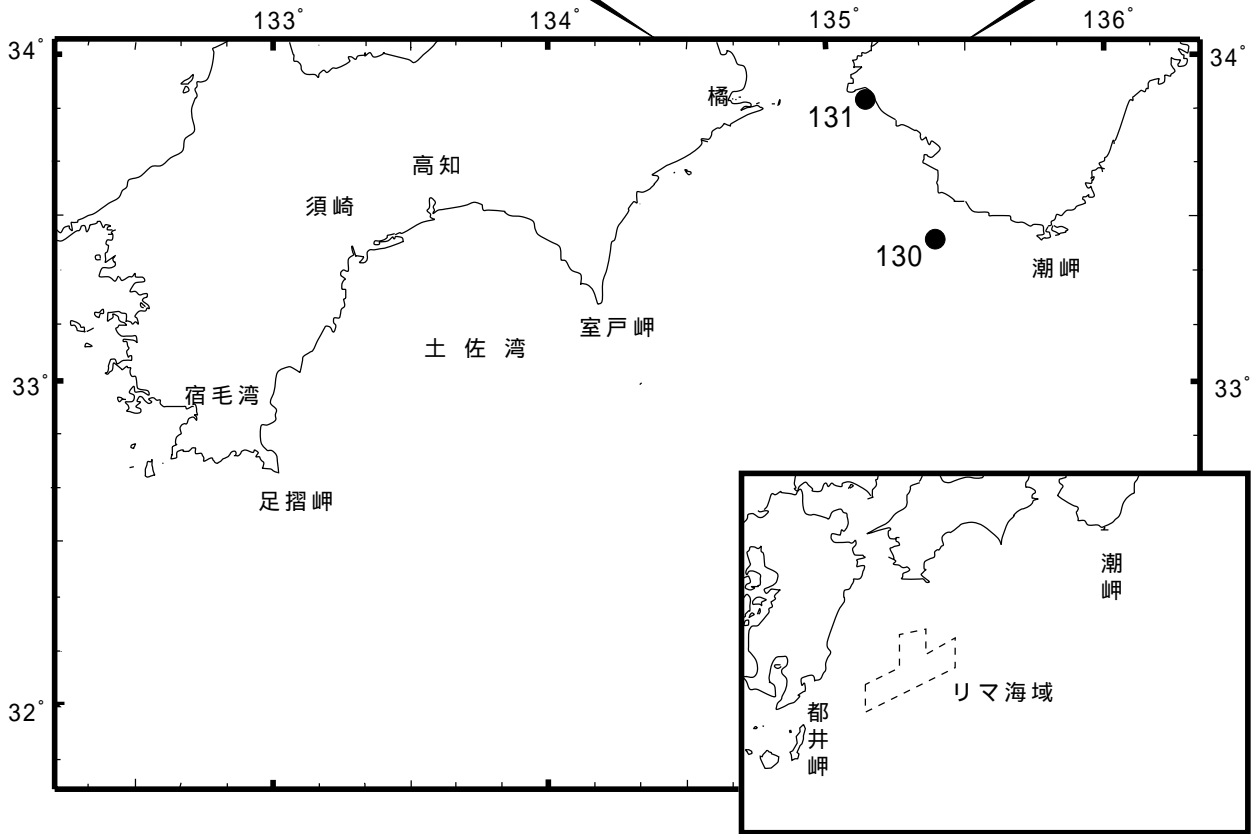
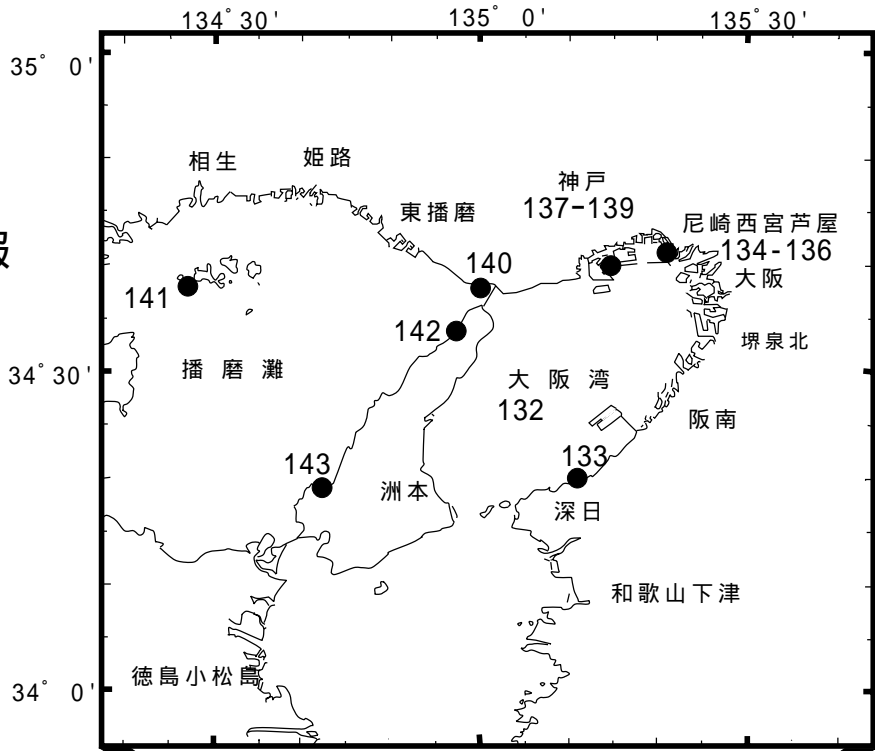
平成17年 潮汐表第1巻の差し替えについて

平成17年 潮汐表第1巻の鳴門海峡の潮流予報値が変更されています。
詳細は、五管区水路通報第39号(16年10月1日発行)をご参照ください。

五管区水路通報

第7号

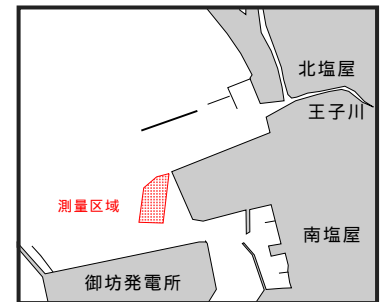
索引図



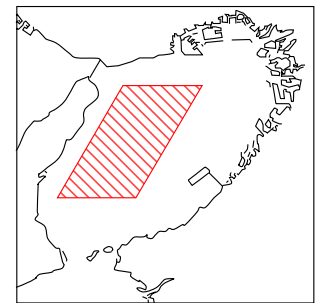
=====
五管区水路通報及び水路図誌に関する問い合わせ先
第五管区海上保安本部 海洋情報部 監理課 情報係
〒650-8551 神戸市中央区波止場町1番1号 TEL (078)391-6651(内線 2515、2516)
神戸第2地方合同庁舎(9階) FAX (078)332-6307(自動受信)
FAXによる五管区水路通報提供サービス
(078)332-6307 ……最新号〔ポーリング受信式〕
(078)391-1310(手動受信)・・最新号、バックナンバー(過去1か年分)〔情報番号;0#〕
インターネットアドレス(URL) <http://www1.kaiho.mlit.go.jp/KAN5/tuho/tuho2.htm>
=====

17年130項 本州南岸 - 潮岬西方 水路測量
 日置港南西方において、水路測量が実施される。
 期 間 平成17年3月1日～3日(予備4日～10日)の日出～日没
 区 域 4地点により囲まれる区域
 (1) 33-24.6N 135-20.5E
 (2) 33-24.1N 135-19.8E
 (3) 33-26.4N 135-17.0E
 (4) 33-26.9N 135-17.8E
 備 考 作業船は白紅白の燕尾旗を掲揚
 海 図 W 7 7
 出 所 田辺海上保安部

17年131項 本州南岸 - 日高港 水路測量
 関西電力御坊発電所北方において、水路測量が実施される。
 期 間 平成17年2月23日～3月4日の内1日間
 区 域 33-51-50N 135-09-09E付近
 備 考 作業船は白紅白の燕尾旗を掲揚
 海 図 W 7 7 (分図「日高港」)
 出 所 五本部海洋情報部、田辺海上保安部



17年132項 大阪湾 漂流観測
 五管区水路通報17年5号101項削除
 測量船「うずしお」による浮標及び人形を使用した漂流観測が実施される。
 期 間 平成17年2月28日の日出～日没
 区 域 付図に示す区域
 海 図 W 1 5 0 A
 出 所 五本部海洋情報部



17年133項 大阪湾 - 淡輪港付近 灯浮標移設等
 五管区水路通報17年2号32項削除
 下記灯浮標は位置及び名称が変更された。
 1、大阪府淡輪港第一号灯浮標(灯台表第1巻3510.31)
 新名称 大阪府淡輪港口第一号灯浮標
 位 置 (旧) 34-20-34.9N 135-10-58.7E
 (新) 34-20-48.0N 135-10-54.0E
 2、大阪府淡輪港第二号灯浮標(灯台表第1巻3510.32)
 新名称 大阪府淡輪港口第二号灯浮標
 位 置 (旧) 34-20-31.4N 135-10-54.4E
 (新) 34-20-45.7N 135-10-47.9E
 備 考 新位置に図載の黄色浮標は、旧位置に移設された
 海 図 W 1 3 9 8
 出 所 大阪海上保安監部

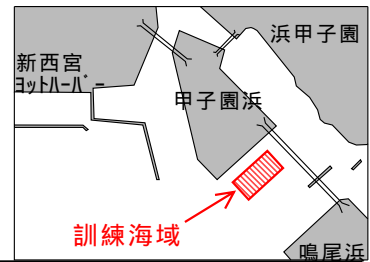
17年134項 尼崎西宮芦屋港 - 第1区 掘下工事等
 中島川において、掘下及び覆砂工事が実施されている。
 期 間 平成17年3月25日までの日出～日没
 区 域 34-41-57N 135-24-30E付近
 海 図 W 1 1 0 7 (J P 共)
 出 所 尼崎西宮芦屋港長



17年135項 尼崎西宮芦屋港 - 第2区 小型船実技講習及び試験

甲子園浜南東側前面において、小型船舶操縦士実技講習及び試験が実施される。

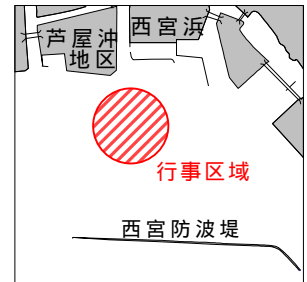
期 間 平成17年3月2日～31日の火曜日を除く0800～日没
 区 域 34-42.2N 135-21.1E付近
 標 識 区域内に丸形黄色浮標を3基設置
 海 図 W1107(JP共)
 出 所 尼崎西宮芦屋港長



17年136項 尼崎西宮芦屋港 - 第2区 ヨットレース

西宮防波堤北方において、クルーザーヨット(約15隻)によるヨットレースが実施される。

期 間 平成17年3月5日、6日の1000～1700
 区 域 34-41-48N 135-19-30Eを中心とする半径600mの円内
 標 識 区域内に三角すい形黄色浮標2基を設置
 海 図 W1107(JP共) - W101A(JP共)
 出 所 尼崎西宮芦屋港長



17年137項 神戸港 - 第3区 重量物荷役作業

六甲アイランドZ岸壁前面において、起重機船による台船へのコンテナクレーン積み込み作業が実施される。

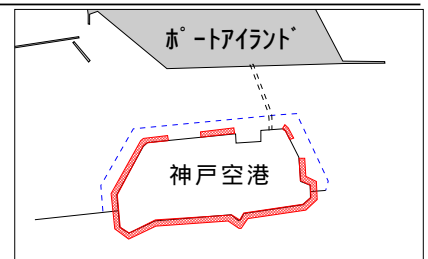
期 間 平成17年2月26日(予備27日～3月4日)の日出～日没
 区 域 34-41-21N 135-17-18E付近
 備 考 積み込み後、起重機船及び台船が姫路港広畑区まで曳航される(曳航長195m)
 曳航日 平成17年2月28日(荒天順延)
 海 図 W101A(JP共)
 出 所 神戸港長



17年138項 神戸港 - 第5区 潜水調査

潜水士による環境調査が実施されている。

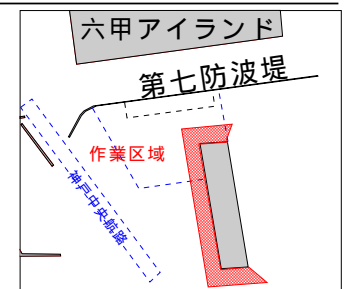
期 間 平成17年3月31日までの日出～日没
 区 域 付図に示す区域
 海 図 W101A(JP共) - W101B(JP共)
 出 所 神戸港長



17年139項 神戸港 - 第6区 護岸復旧工事

第7防波堤南方において、潜水作業を伴う護岸復旧工事が実施されている。

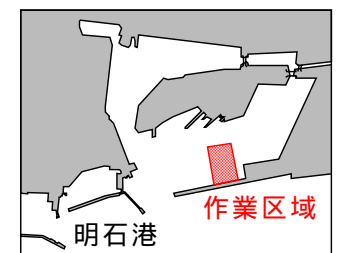
期 間 平成17年8月31日までの日出～日没
 区 域 34-39.5N 135-16.5E付近
 海 図 W101A(JP共)
 出 所 神戸港長



17年140項 明石海峡 - 明石港 沈船撤去作業

東外港南防波堤北側において、沈船撤去作業が実施される。

期 間 平成17年2月23日～25日(予備26日～28日)の日出～日没
 区 域 34-38-32N 134-59-34E付近
 海 図 W1217
 出 所 神戸海上保安部



17年141項 家島諸島 - 院下島南東方 魚礁設置作業
魚礁設置作業が実施される。
期 間 平成17年3月2日～9日(予備日含む)
区 域 34-38.3N 134-26.7E付近
沈設物 F P魚礁(高さ3.3メートル)85基
海 図 W 1 1 1 3
出 所 五本部海洋情報部

17年142項 淡路島 - 富島港 物揚場築造工事
潜水作業を伴う、物揚場築造工事が実施されている。
期 間 平成17年3月25日までの日出～日没
区 域 34-33.0N 134-55.7E付近
標 識 夜間停泊時、作業船のアンカー位置を黄色灯付浮標で表示
海 図 W 1 3 1
出 所 神戸海上保安部

17年143項 淡路島 - 湊港西方 地質調査等
深浅測量及びボーリング工事が実施される。
期 間 平成17年2月21日～3月12日(予備13日～19日)の日出～日没
区 域 34-19.4N 134-42.5E付近
海 図 W 1 5 0 B
出 所 五本部海洋情報部

17年144項 北太平洋北西部 ロラン局欠射
慶佐次ロランC局は、保守点検作業に伴い欠射する。
期 間 平成17年3月4日の1300～1600(荒天順延)
欠射チェーン (1)北西太平洋チェーン(8930、W従局)
(2)韓国チェーン(9930、X従局)
海 図 W 1 0 7 2 (LCW共)
出 所 十一本部
