

# 五管区水路通報第 1 0 号

( 196項 - 214項 )

平成 1 7 年 3 月 1 1 日

第五管区海上保安本部

- =====
- 第 196項 四国南岸 足摺岬南方 ( リマ海域及び付近 ) ・ ・ 射撃訓練
  - 第 197項 四国南岸 足摺岬南方 ( リマ海域 ) ・ ・ ・ ・ ・ 爆撃訓練
  - 第 198項 四国南岸 足摺岬南方 ・ ・ ・ ・ ・ 照明弾投下訓練
  - 第 199項 本州南岸 田辺港、第 1 区 ・ ・ ・ ・ ・ 水路測量
  - 第 200項 大阪湾 ・ ・ ・ ・ ・ 漂流観測
  - 第 201項 大阪湾 深日港西方 ・ ・ ・ ・ ・ 魚礁設置作業
  - 第 202項 大阪港 大阪区、第 2 区 ・ ・ ・ ・ ・ 水門改修工事
  - 第 203項 尼崎西宮芦屋港 第 2 区 ・ ・ ・ ・ ・ 潜水作業
  - 第 204項 尼崎西宮芦屋港及び神戸港 ・ ・ ・ ・ ・ 飛行艇離着水について
  - 第 205項 神戸港 第 1 区 ・ ・ ・ ・ ・ 重量物荷役作業
  - 第 206項 神戸港 第 2 区 ・ ・ ・ ・ ・ 潜水作業
  - 第 207項 神戸港 第 4 区 ・ ・ ・ ・ ・ 木材撤去作業
  - 第 208項 神戸港及び付近 ・ ・ ・ ・ ・ 潜水調査作業
  - 第 209項 相生港 坂越湾 ・ ・ ・ ・ ・ 掘下げ工事
  - 第 210項 淡路島 仏崎南方 ・ ・ ・ ・ ・ 離岸堤築造工事
  - 第 211項 四国南岸 高知港東方 ・ ・ ・ ・ ・ 水路測量
  - 第 212項 四国南岸 高知港 ・ ・ ・ ・ ・ 水路測量
  - 第 213項 四国南岸 土佐清水港 ・ ・ ・ ・ ・ ケーソン仮置き作業
  - 第 214項 船舶気象通報について
- =====

本通報に使用している経度・緯度は世界測地系(WGS-84)に基づいています

## 海図の改補 ( 小改正 ) のお知らせ

海上保安庁水路通報第9号

( 3月4日発行 ) 掲載分

海 域	改正内容	該当海図	項
淡輪港	灯浮標等移設	W1398	262

詳細については、海上保安庁水路通報の各項をご覧ください。

また、インターネットでも提供しています。

インターネットアドレス(URL) <http://www1.kaiho.mlit.go.jp/>

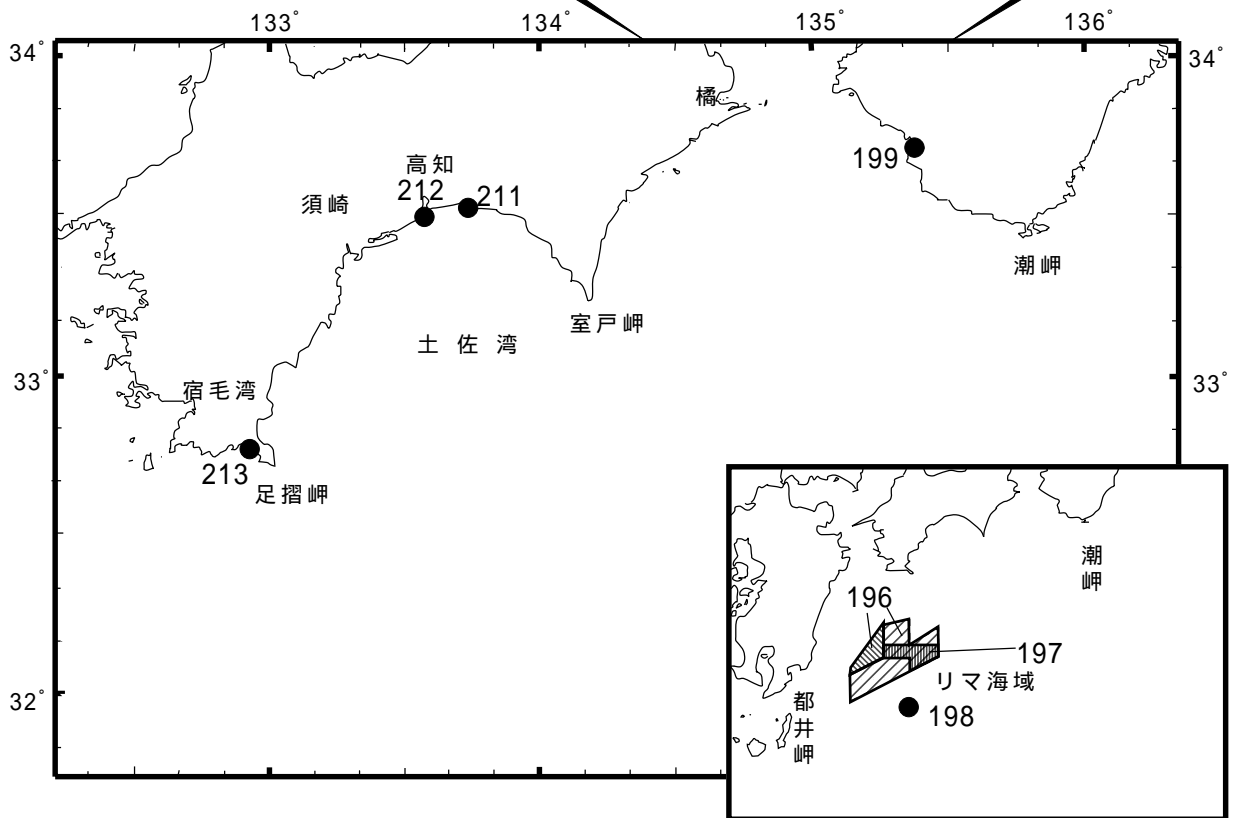
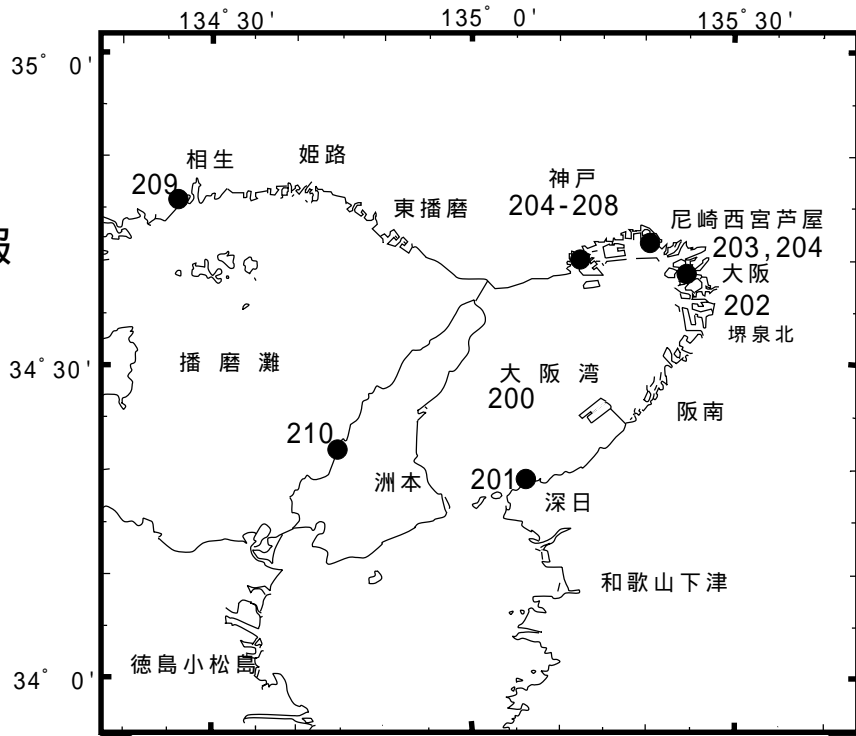
### 平成17年 潮汐表第 1 巻の差し替えについて

平成17年 潮汐表第 1 巻の鳴門海峡の潮流予報値が変更されています。  
詳細は、五管区水路通報第39号(16年10月1日発行)をご参照ください。

五管区水路通報

第10号

索引図



=====  
五管区水路通報及び水路図誌に関する問い合わせ先

第五管区海上保安本部 海洋情報部 監理課 情報係

〒650-8551 神戸市中央区波止場町1番1号 TEL (078)391-6651(内線 2515、2516)

神戸第2地方合同庁舎(9階) FAX (078)332-6307(自動受信)

F A Xによる五管区水路通報提供サービス

(078)332-6307 ……最新号〔ポーリング受信式〕

(078)391-1310(手動受信)・・最新号、バックナンバー(過去1か年分)〔情報番号;0#〕

インターネットアドレス(URL) <http://www1.kaiho.mlit.go.jp/KAN5/tuho/tuho2.htm>

=====

17年196項 四国南岸 - 足摺岬南方（リマ海域及び付近） 射撃訓練

自衛隊航空機による空対空射撃訓練が実施される。

期間 平成17年4月1日～18年3月31日の日曜日及び祝日並びに休日振替休日を除く  
（区域1）0700～1900、（区域2）0600～1800

- 区域1 5地点により囲まれる区域
- (1) 32-03.2N 132-37.9E
  - (2) 31-38.2N 132-37.9E
  - (3) 31-25.2N 132-07.9E
  - (4) 31-30.7N 132-09.4E
  - (5) 32-00.2N 132-34.9E
- 区域2 8地点により囲まれる区域
- (1) 32-09.2N 132-59.8E
  - (2) 31-48.2N 132-59.8E
  - (3) 32-02.2N 133-29.8E
  - (4) 31-42.2N 133-29.8E
  - (5) 31-04.2N 132-07.9E
  - (6) 31-25.2N 132-07.9E
  - (7) 31-38.2N 132-37.9E
  - (8) 32-01.7N 132-37.9E

海図 W157  
出所 防衛庁航空幕僚監部

17年197項 四国南岸 - 足摺岬南方（リマ海域） 爆撃訓練

自衛隊航空機5機による爆撃訓練が実施される。

期間 平成17年3月28日（予備29日、30日）の0600～1800

- 区域 6地点により囲まれる区域
- (1) 31-48.2N 133-29.8E
  - (2) 31-42.2N 133-29.8E
  - (3) 31-28.2N 132-59.8E
  - (4) 31-36.2N 132-59.8E
  - (5) 31-36.2N 132-37.8E
  - (6) 31-48.2N 132-37.8E

海図 W157  
出所 防衛庁海上幕僚監部

17年198項 四国南岸 - 足摺岬南方 照明弾投下訓練

自衛隊航空機による照明弾の投下訓練が実施される。

期間 平成17年3月28日、29日（予備30日）の1815～1945

区域 31-00N 133-00Eを中心とする半径10海里の円内

海図 W157

出所 海上自衛隊第31航空群

17年199項 本州南岸 - 田辺港、第1区 水路測量

新文里港において、水路測量が実施される。

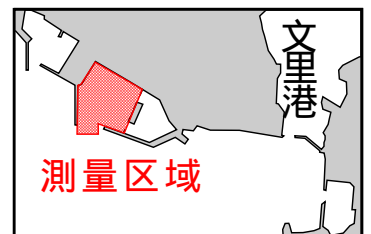
期間 平成17年3月14日～24日の内2日間

区域 33-43.0N 135-23.1E付近

備考 作業船は、白紅白の燕尾旗を掲揚

海図 W74

出所 五本部海洋情報部



17年200項 大阪湾 漂流観測

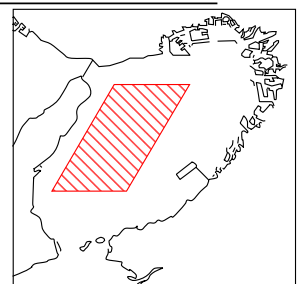
測量船「うずしお」による浮標及び人形を使用した漂流観測が実施される。

期間 平成17年3月14日の日出～日没

区域 付図に示す区域

海図 W150A

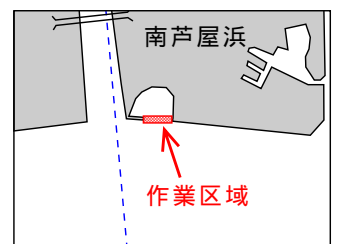
出所 五本部海洋情報部



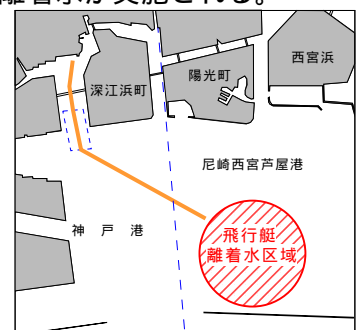
17年201項 大阪湾 - 深日港西方 魚礁設置作業  
 魚礁設置作業が実施される。  
 期間 平成17年3月15日～25日(予備日含む)の日出～日没  
 区域 34-19.3N 135-05.9E付近  
 沈設物 自然石490立方メートル  
 海図 W1143  
 出所 関西空港海上保安航空基地

17年202項 大阪港 - 大阪区、第2区 水門改修工事  
 五管区水路通報17年5号97項削除  
 安治川水門の改修工事が、期間を変更して実施されている。  
 期間 平成17年4月10日まで(予備日含む)の日出～日没  
 区域 34-40.5N 135-27.4E付近  
 備考 河川上に足場が設置され、黄色灯で表示  
 海図 W123(分図「安治川接続図」、JP共)  
 出所 大阪港長

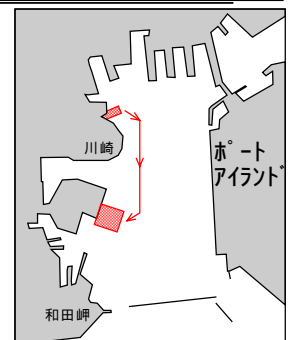
17年203項 尼崎西宮芦屋港 - 第2区 潜水作業  
 南芦屋浜において、潜士による潜堤明示用灯の点検作業が実施される。  
 期間 平成17年3月24日(予備25日)の日出～日没  
 区域 34-42-21N 135-18-33E付近  
 海図 W101A(JP共)  
 出所 尼崎西宮芦屋港長



17年204項 尼崎西宮芦屋港及び神戸港 飛行艇離着水について  
 六甲アイランド東方において、水陸両用救難飛行艇(長さ33m、幅33m)の離着水が実施される。  
 期間 平成17年3月18日、19日、22日、25日(予備20日～31日) 0900～日没  
 区域 34-41-12N 135-19-14Eを中心とする半径750mの円内  
 備考  
 ・飛行艇は、離着水前後に東神戸航路を經由する上記区域と新明和工業(34-43.0N 135-17.4E概位)との間を航行する  
 ・離着水時、警戒船から発煙筒を1基投入し、航空機は風上に向かって発煙筒の右側海面から離水及び着水する  
 海図 W1107(JP共) - W101A(JP共)  
 出所 尼崎西宮芦屋港長



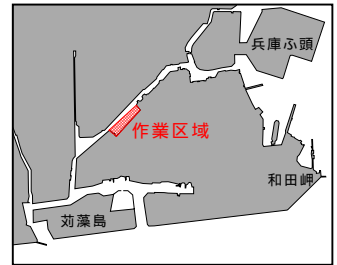
17年205項 神戸港 - 第1区 重量物荷役作業  
 川崎造船神戸工場及び兵庫ふ頭G岸壁前面において、起重機船による重量物(ディーゼルエンジン)の吊上げ、吊運搬及び船積み作業が各実施される。  
 期間 平成17年3月12日(予備13日～16日)の日出～日没  
 区域 付図に示す区域  
 海図 W101A(JP共)  
 出所 神戸港長



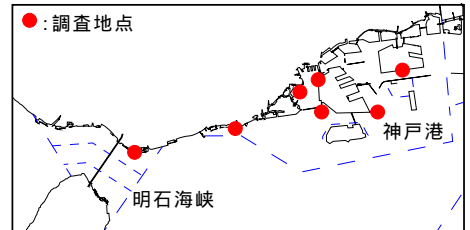
17年206項 神戸港 - 第2区 潜水作業  
 海上自衛隊阪神基地隊前面において、潜水作業を伴う錨及び錨鎖の清掃作業が実施される。  
 期間 平成17年3月24日(予備25日～29日)の日出～日没  
 区域 34-42-18N 135-17-18E付近  
 海図 W101A(JP共)  
 出所 神戸港長



17年207項 神戸港 - 第4区 木材撤去作業  
 兵庫運河において、木材撤去作業が実施される。  
 期間 平成17年3月15日～4月10日(予備11日～30日)の日出～日没  
 区域 34-39-30N 135-09-56E付近  
 備考 撤去後、区域は浮標及び浮子によって囲まれる  
 海図 W101A(JP共) - W101B(JP共)  
 出所 神戸港長



17年208項 神戸港及び付近 潜水調査作業  
 神戸港及び垂水漁港において、潜水土による付着生物調査が実施されている。  
 期間 平成17年3月18日まで(予備日含む)の日出～日没  
 区域 各位置付近  
 (1) 34-40-47N 135-16-11E  
 (2) 34-39-03N 135-14-55E  
 (3) 34-40-23N 135-12-05E  
 (4) 34-39-48N 135-11-10E  
 (5) 34-39-08N 135-12-12E  
 (6) 34-38-28N 135-07-47E  
 (7) 34-37-30N 135-02-43E  
 海図 W101A(JP共) - W101B(JP共) - W131(JP共)  
 出所 神戸港長

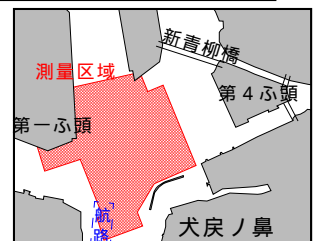


17年209項 相生港付近 - 坂越湾 掘下げ工事  
 生島北西岸において、流出土砂の撤去工事が実施される。  
 期間 平成17年3月15日～22日(予備日含む)  
 区域 34-45-51N 134-26-08E付近  
 海図 W111(相生港)  
 出所 五本部海洋情報部

17年210項 淡路島 - 仏崎南方 離岸堤築造工事  
 鳥飼川河口付近において、離岸堤築造工事が実施される。  
 期間 平成17年3月15日～25日(予備日含む)  
 区域 34-22.8N 134-45.1E付近  
 海図 W150B  
 出所 五本部海洋情報部

17年211項 四国南岸 - 高知港東方 水路測量  
 五管区水路通報17年8号169項削除  
 手結港西方において、水路測量が実施されている。  
 期間 平成17年3月15日まで  
 区域 33-32.2N 133-44.4E付近  
 備考 作業船は、白紅白の燕尾旗を掲揚  
 海図 W108  
 出所 五本部海洋情報部

17年212項 四国南岸 - 高知港 水路測量  
 水路測量が実施される。  
 期間 平成17年3月30日～4月15日までの内5日間  
 区域 33-32.4N 133-33.8E付近  
 備考 作業船は白紅白の燕尾旗を掲揚  
 海図 W110  
 出所 五本部海洋情報部



17年213項 四国南岸 - 土佐清水港 ケーソン仮置き作業  
 ケーソン仮置き作業が実施される。  
 期間 平成17年3月20日までの内1日間、日出～日没  
 区域 32-46-28N 132-57-58E付近  
 備考 ・ケーソンは17年6月下旬まで仮置きされる  
 ・仮置き中、ケーソンの四隅を黄色灯で表示  
 海図 W1268  
 出所 土佐清水海上保安署

17年214項 船舶気象通報について  
 五管区水路通報17年総記9項関連  
 大阪海上保安監部及び小松島海上保安部において、提供している船舶気象通報のうち、  
 ファクシミリ(大阪06-4395-3911、小松島08808-5-2177)での提供を、3月31日で廃止する。  
 出所 五本部交通部