

五管区水路通報第 1 3 号

(265項 - 277項)

平成 1 7 年 4 月 1 日

第五管区海上保安本部

第 265項	大阪港	大阪区	水門閉鎖
第 266項	神戸港	第 1 区	岸壁名称変更
第 267項	神戸港	第 1 区	重量物荷役作業
第 268項	神戸港	第 2 区	展示放水
第 269項	神戸港	第 3 区	小型船実技試験
第 270項	淡路島	津田ノ鼻南西方	防波堤復旧工事
第 271項	相生港		海上行事
第 272項	淡路島	仏埼南方	離岸堤完成
第 273項	淡路島	湊港西方	魚礁設置
第 274項	徳島小松島港	小松島区、第 3 区	導流堤完成
第 275項	四国南岸	高知港	ドルフィンバース改修工事
第 276項	四国南岸	足摺岬東方	灯浮標変更
第 277項	水路図誌について		

本通報に使用している経度・緯度は世界測地系(WGS-84)に基づいています

海図の改補(小改正)のお知らせ

海上保安庁水路通報第12号

(3月25日発行)掲載分

海 域	改正内容	該当海図	項
姫路港、飾磨区、第 1 区	水深、岸線について(補正図)	W134B	322

詳細については、海上保安庁水路通報の各項をご覧ください。

また、インターネットでも提供しています。

インターネットアドレス(URL) <http://www1.kaiho.mlit.go.jp/>

お知らせ 海上保安部署等について

1、名称変更

神戸海上保安部西宮分室の名称が変更されます。

新名称 西宮海上保安署

2、住所変更

各部署の住所表示が次のとおり変更となります。

イ、下津海上保安署

旧) 和歌山県海草郡下津町大字下津 3 0 6 6 の 1 6

新) 和歌山県海南市下津町下津 3 0 6 6 の 1 6

ロ、大阪湾海上交通センター

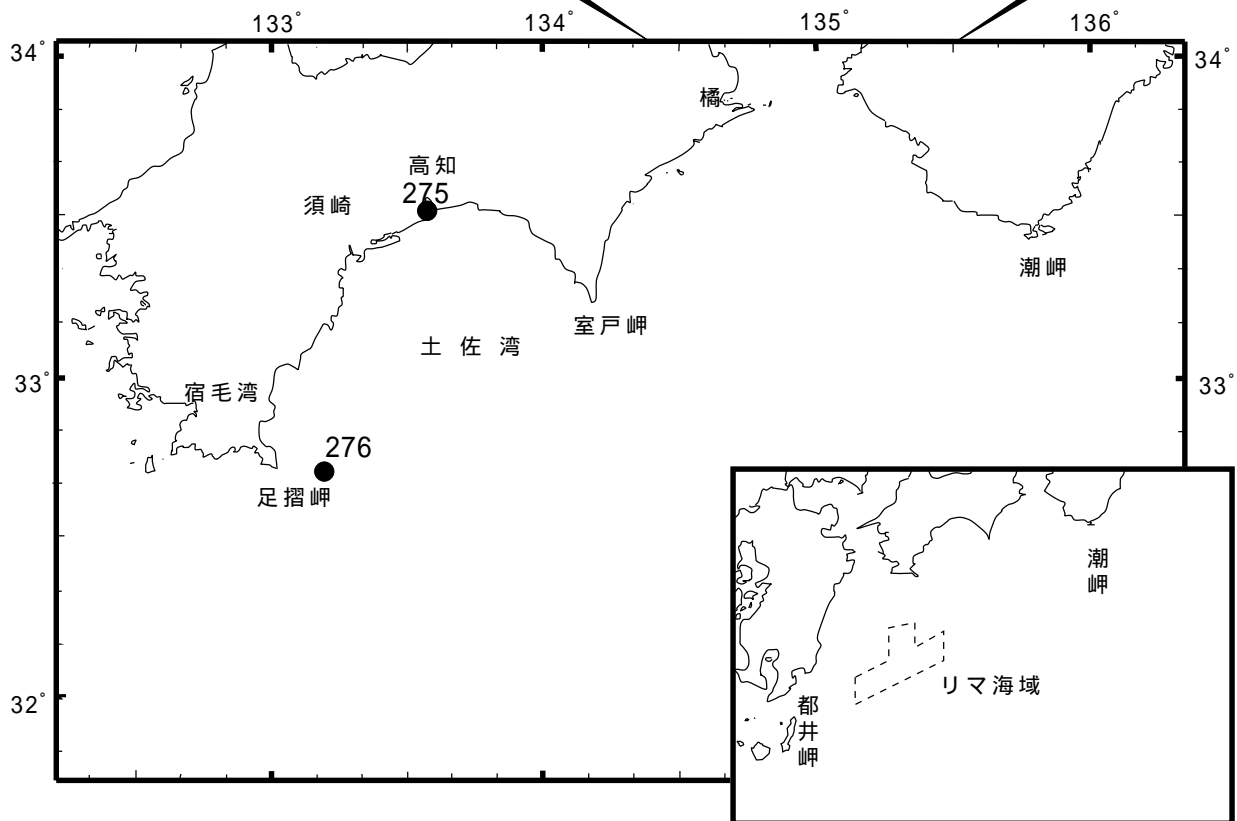
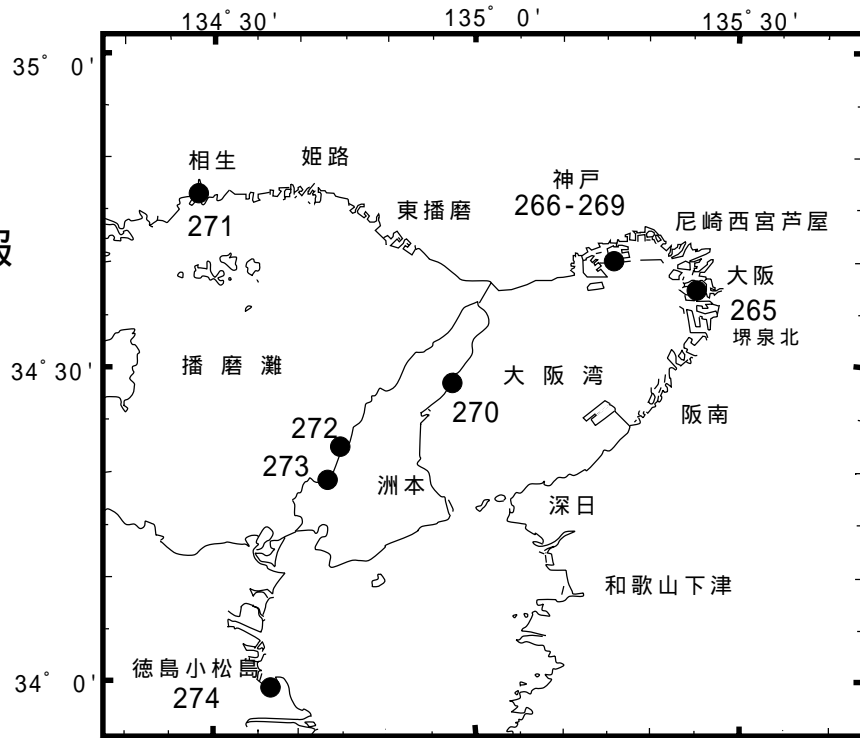
旧) 兵庫県津名郡北淡町野島江崎 9 1 4 の 2

新) 兵庫県淡路市野島江崎 9 1 4 の 2

五管区水路通報

第13号

索引図



=====
五管区水路通報及び水路図誌に関する問い合わせ先

第五管区海上保安本部 海洋情報部 監理課 情報係

〒650-8551 神戸市中央区波止場町1番1号 TEL (078)391-6651(内線 2515、2516)

神戸第2地方合同庁舎(9階) FAX (078)332-6307(自動受信)

F A Xによる五管区水路通報提供サービス

(078)332-6307 ……最新号〔ポーリング受信式〕

(078)391-1310(手動受信)・・最新号、バックナンバー(過去1か年分)〔情報番号;0#〕

インターネットアドレス(URL) <http://www1.kaiho.mlit.go.jp/KAN5/tuho/tuho2.htm>

=====

17年265項 大阪港 - 大阪区 水門閉鎖

五管区水路通報17年総記18項関連

水門の定期試運転に伴い、各水門が閉鎖される。

(1)安治川水門(大阪区、第2区)

期間 平成17年4月16日の1330~1630

34-40.5N 135-27.4E(概位)

(2)尻無川水門(大阪区、第3区)

期間 平成17年4月21日の1330~1630

34-39.5N 135-27.8E(概位)

(3)木津川水門(大阪区、第3区)

期間 平成17年4月26日の1330~1630

34-39.1N 135-28.7E(概位)

海図 W1148 - W123(JP共)

出所 大阪港長

17年266項 神戸港 - 第1区 岸壁名称変更

ポートアイランドのコンテナ岸壁、(PC-4、PC-5)は名称が変更された。

名称 1、 旧) PC-4(ポートアイランド第4岸壁)

新) PI-T(ポートアイランドT岸壁)

2、 旧) PC-5(ポートアイランド第5岸壁)

新) PI-S(ポートアイランドS岸壁)

位置 34-39.7N 135-12.1E付近

海図 W101A(JP共) - W101B(JP共)

出所 神戸市みなと総局

17年267項 神戸港 - 第1区 重量物荷役作業

三菱重工業第3岸壁東側及び西側海域において、起重機船による重量物(主機、エンジンルームブロック)の吊上げ及び据付作業が各実施される。

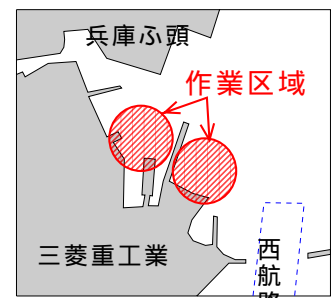
期間 平成17年4月5日~14日(予備15日~18日)の日出~日没

区域 (1) 34-39-25N 135-11-08E付近

(2) 34-39-33N 135-10-53E付近

海図 W101A(JP共) - W101B(JP共)

出所 神戸港長



17年268項 神戸港 - 第2区 展示放水

新港東ふ頭前面海域において、クルーズ客船の出港に伴う展示放水が実施される。

期間 平成17年4月7日の1505~1525

区域 34-41.0N 135-12.7E付近

海図 W101A(JP共)

出所 神戸港長



17年269項 神戸港 - 第3区 小型船実技試験

東神戸フェリーふ頭前面において、小型船舶操縦士実技試験が実施される。

期間 平成17年4月12日~18日、20日~25日(予備19日、26日)

0800~日没

区域 34-42-49N 135-17-13E付近

標識 区域内に丸形黄色浮標を3基設置

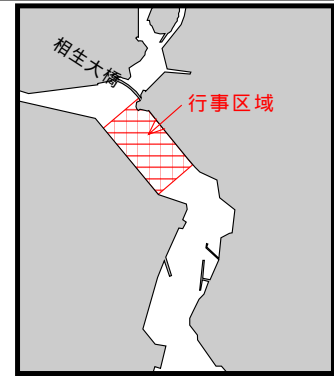
海図 W101A(JP共)

出所 神戸港長



17年270項 淡路島 - 津田ノ鼻南西方 防波堤復旧工事
 五管区水路通報17年12号259項削除
 釜口漁港において、消波ブロック据付工事が実施される。
 期間 平成17年4月2日～5日
 位置 34-29.5N 134-57.9E付近
 海図 W131(JP共)
 出所 五本部海洋情報部

17年271項 相生港 海上行事
 相生大橋南方において、ペーロン競漕の練習が実施されている。
 期間 平成17年5月25日までの日出～日没
 区域 34-48.1N 134-27.9E付近
 備考 平成17年4月15日～7月6日の間、区域内に
 コースを示す赤旗付竹竿を設置
 海図 W111
 出所 姫路海上保安署

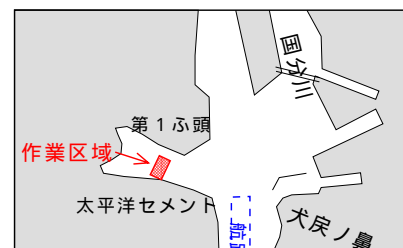


17年272項 淡路島 - 仏崎南方 離岸堤完成
 鳥飼川河口付近において、離岸堤が完成した。
 区域 2地点を結ぶ線
 (1) 34-22-47N 134-45-06E(北側離岸堤南端)
 (2) 34-22-45N 134-45-05E(南側離岸堤北端)
 備考 南北の既設離岸堤を接続している
 海図 W150B
 出所 五本部海洋情報部

17年273項 淡路島 - 湊港西方 魚礁設置
 五管区水路通報17年11号239項削除
 雁子岬東方において、魚礁が設置された。
 区域 34-20.1N 134-42.3E
 沈設物 鋼製魚礁(高さ2メートル)1基
 海図 W150B
 出所 神戸海上保安部

17年274項 徳島小松島港 - 小松島区、第3区 導流堤完成
 太田川河口付近において、導流堤が完成している。
 区域 2地点を結ぶ線の南西側幅8mの区域
 (1) 33-59-46.2N 134-37-45.5E
 (2) 33-59-45.2N 134-37-47.3E(護岸角)
 備考 導流堤明示のため、赤色灯付浮標(赤塗、やぐら形)が設置されている。
 位置 33-59-47.0N 134-37-44.2E
 海図 W1126
 出所 小松島海上保安部

17年275項 四国南岸 - 高知港 ドルフィンバース改修工事
 太平洋セメント前面において、潜水作業を伴う
 ドルフィンバース改修工事が実施される。
 期間 平成17年4月1日～3日(予備4日、5日)の日出～日没
 区域 33-32-13N 133-33-21E付近
 海図 W110
 出所 高知港長



17年276項 四国南岸 - 足摺岬東方 灯浮標変更
 足摺沖黒潮牧場B灯浮標(灯台表第1巻3102.41)(32-37.5N 133-16.2E)は名称が変更された。
 新名称 土佐黒潮牧場九号施設灯
 海図 W108
 出所 高知海上保安部

17年277項 水路図誌について
 下記の水路図誌が刊行された。

1 英語版海図新刊					
番号	図名	縮尺1:	刊行年月	図積	定価(税込)
JP77	Kii Suido and Approaches	200,000	2005-3	全	3,360円
JP106	Osaka Wan and Harima Nada	125,000	2005-3	全	3,360円
JP150A	Osaka Wan	80,000	2005-3	全	3,360円
	Plan:Tomogashima Suido	45,000	2005-3		
2 海図改版					
番号	図名	縮尺1:	刊行年月	図積	定価(税込)
W106	大阪湾及播磨灘	125,000	2005-3	全	3,360円
W150A	大阪湾	80,000	2005-3	全	3,360円
	(分図)友ヶ島水道	45,000	2005-3		
備考	上記改版に伴い、W106(平成12年10月刊行)、W150A(平成14年11月刊行)は 廃版とする。				
3 特殊図改版					
番号	図名		刊行年月	図積	定価(税込)
6231	大阪湾及播磨灘潮流図		2005-3	A4冊子	2,625円
備考	上記刊行に伴い、特殊図6231(平成9年12月刊行)は廃版とする。				
4 特殊書誌新刊					
番号	書誌名		刊行年月		定価(税込)
684	平成18年 天体位置表		2005-2		7,455円
出所	海上保安庁水路通報17年12号(17.3.25)				