

五管区水路通報第 1 4 号

(278項 - 286項)

平成 1 7 年 4 月 8 日

第五管区海上保安本部

第 278項	本州南岸	日高港	防波堤改良工事
第 279項	和歌山下津港	下津区	護岸改修工事
第 280項	和歌山下津港	和歌浦湾	防波堤復旧工事
第 281項	神戸港付近		ヨットレース
第 282項	淡路島	津田ノ鼻南西方	防波堤復旧工事
第 283項	淡路島	洲本港北方	護岸復旧工事
第 284項	淡路島	都志港	突堤復旧工事
第 285項	紀伊水道	粟津港、今切港及び付近	水路測量
第 286項	四国南岸	高知港	養殖施設設置

本通報に使用している経度・緯度は世界測地系(WGS-84)に基づいています

海図の改補（小改正）のお知らせ

海上保安庁水路通報第13号

(4月1日発行) 掲載分

海 域	改正内容	該当海図	項
日高港付近	魚礁設置	W150C	364
和歌山下津港、和歌山区、南区	水深等について(補正図)	W1150	357
大阪港、大阪区、第2区	信号所廃止	W123	365
明石海峡付近	水深について(図誌訂正)	W150B	373

詳細については、海上保安庁水路通報の各項をご覧ください。

また、インターネットでも提供しています。

インターネットアドレス(URL) <http://www1.kaiho.mlit.go.jp/>

五管区水路通報及び水路図誌に関する問い合わせ先

第五管区海上保安本部 海洋情報部 監理課 情報係

〒650-8551 神戸市中央区波止場町1番1号 TEL (078)391-6651(内線 2515、2516)

神戸第2地方合同庁舎(9階) FAX (078)332-6307(自動受信)

F A X による五管区水路通報提供サービス

(078)332-6307 ……最新号〔ポーリング受信式〕

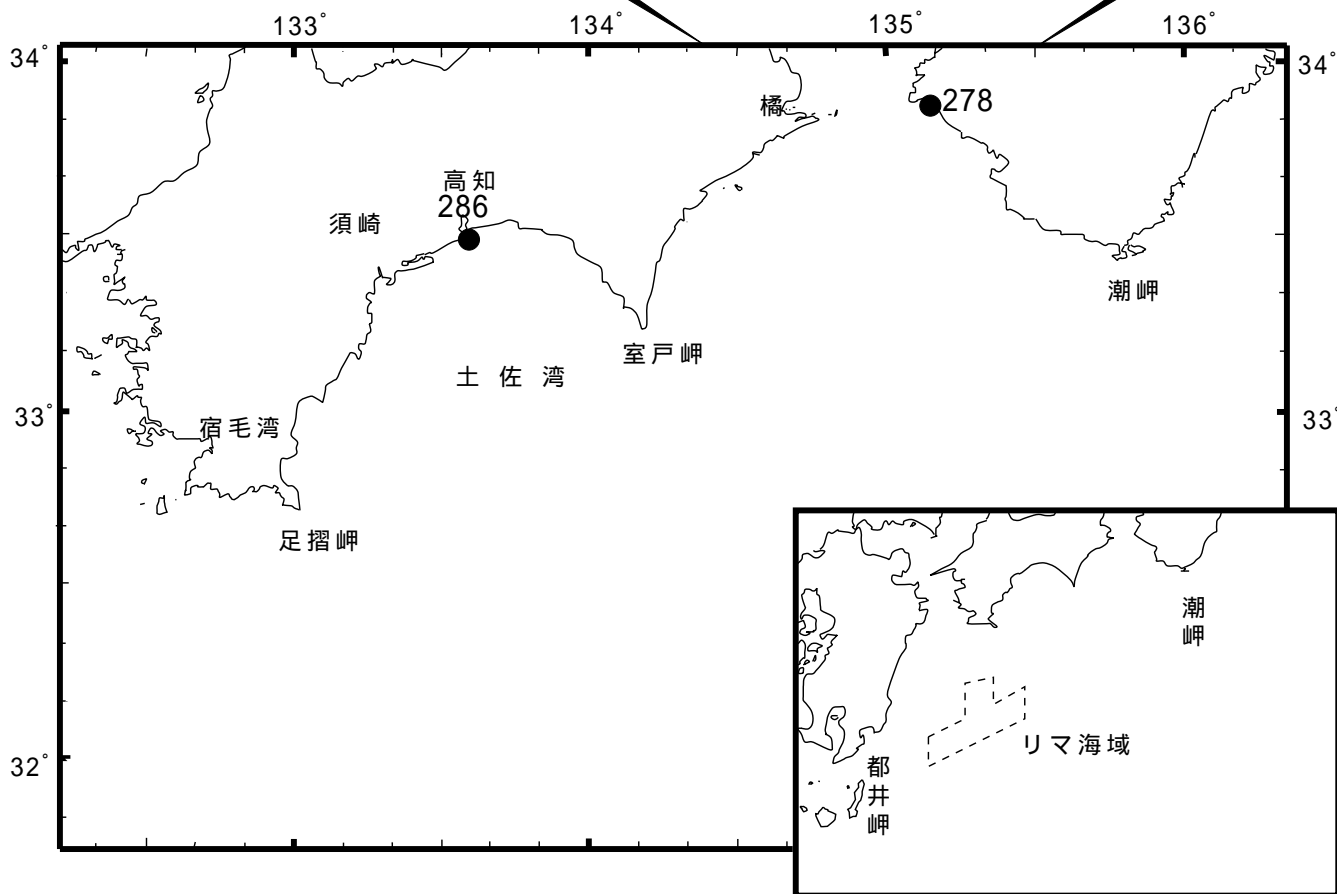
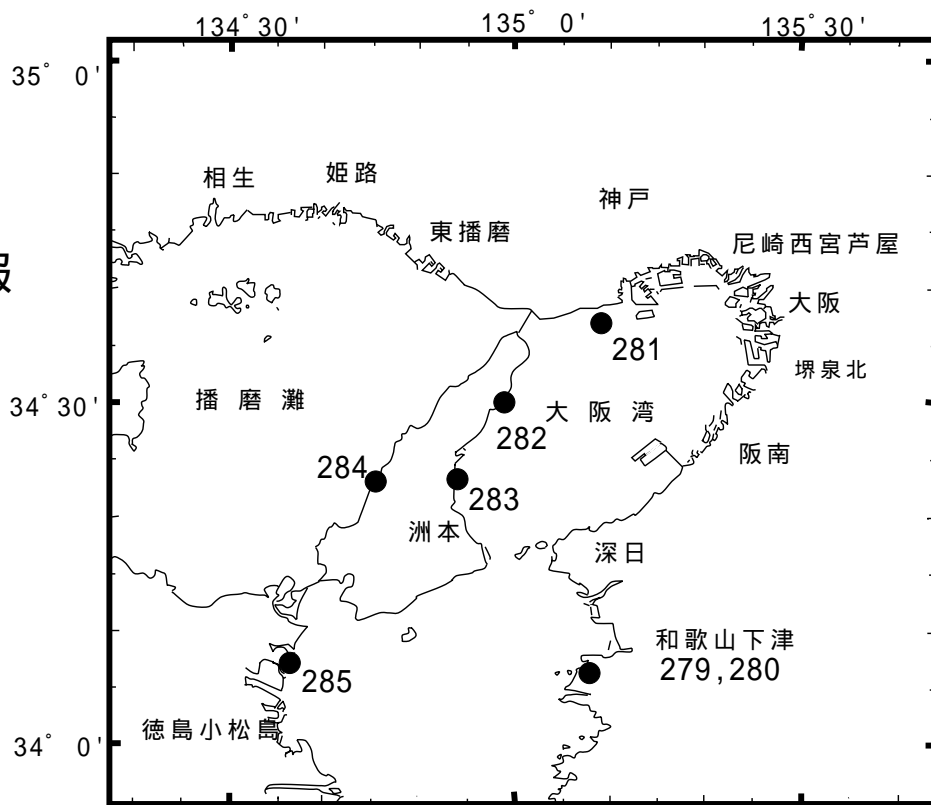
(078)391-1310(手動受信)・最新号、バックナンバー(過去1か年分)〔情報番号;0#〕

インターネットアドレス(URL) <http://www1.kaiho.mlit.go.jp/KAN5/tuho/tuho2.htm>

五管区水路通報

第14号

索引図



17年278項 本州南岸 - 日高港 防波堤改良工事

五管区水路通報16年45号1047項関連

潜水作業を伴う、消波ブロック据付工事が実施されている。

期間 平成17年5月31日までの日出～日没

区域 4地点により囲まれる区域

(1) 33-51-59N 135-09-12E

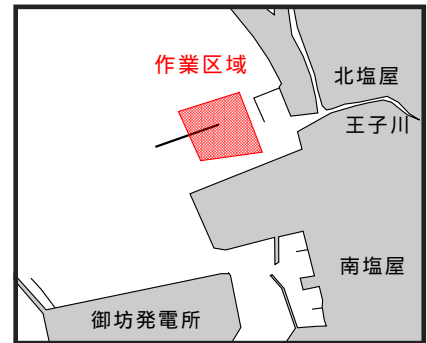
(2) 33-52-10N 135-09-05E

(3) 33-52-15N 135-09-19E

(4) 33-52-02N 135-09-26E

海図 W77(分図「日高港」)

出所 田辺海上保安部



17年279項 和歌山下津港 - 下津区 護岸改修工事

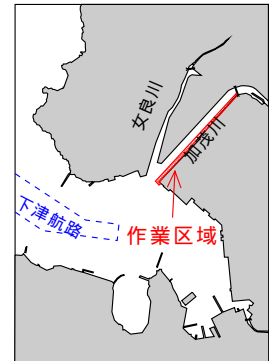
加茂川において、護岸改修工事が実施される。

期間 平成17年4月11日～7月31日の日出～日没

区域 34-07.3N 135-08.6E付近

海図 W1144

出所 和歌山下津港長



17年280項 和歌山下津港 - 和歌浦湾 防波堤復旧工事

和歌浦漁港において、潜水作業を伴う防波堤復旧工事が実施されている。

期間 平成17年12月20日までの日出～日没

区域 34-11.1N 135-09.9E付近

海図 W1143

出所 和歌山下津港長

17年281項 神戸港付近 ヨットレース

須磨沖において、クルーザー型ヨット約16隻によるヨットレースが実施される。

期間 平成17年4月17日の1000～日没

区域 2地点を結ぶ線上付近

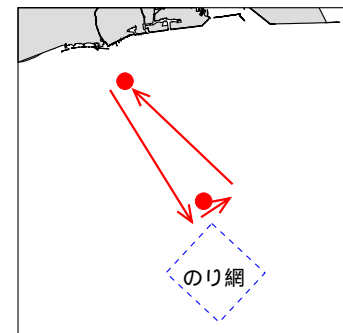
(1) 34-37.4N 135-08.8E

(2) 34-34.2N 135-11.2E

標識 上記2地点にコースを示す黄色円筒形浮標を各設置

海図 W131(JP共) - W1103(JP共)

出所 神戸海上保安部



17年282項 淡路島 - 津田ノ鼻南西方 防波堤復旧工事

五管区水路通報17年13号270項削除

釜口漁港において、消波ブロック据付工事が実施されている。

期間 平成17年4月9日まで

位置 34-29.5N 134-57.9E付近

海図 W131(JP共)

出所 五本部海洋情報部

17年283項 淡路島 - 洲本港北方 護岸復旧工事

潜水作業を伴う、護岸復旧工事が実施される。

期間 平成17年4月11日～9月30日

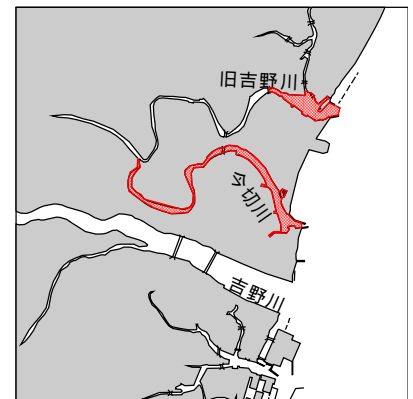
区域 34-23.3N 134-53.7E付近

海図 W1143

出所 五本部海洋情報部

17年284項 淡路島 - 都志港 突堤復旧工事
 潜水作業を伴う、突堤復旧工事が実施されている。
 期間 平成17年4月20日までの日出～日没
 区域 34-24.8N 134-46.5E付近
 海図 W150B
 出所 神戸海上保安部

17年285項 紀伊水道 - 粟津港、今切港及び付近 水路測量
 旧吉野川及び今切川において、水路測量が実施される。
 期間 平成17年4月15日～30日(粟津港：内4日間、今切港及び付近：内10日間)
 区域 付図に示す区域
 備考 作業船は「白紅白」の燕尾旗を掲揚
 海図 W1214 - W1216(粟津港) - W150C(JP共)
 出所 五本部海洋情報部



17年286項 四国南岸 - 高知港 養殖施設設置
 種崎浜前面に、養殖施設(28m×28m)が5基設置される。
 期間 平成17年4月9日～6月30日
 区域 6地点により囲まれる区域
 (1) 33-30-16N 133-34-19E
 (2) 33-30-15N 133-34-21E
 (3) 33-30-19N 133-34-24E
 (4) 33-30-17N 133-34-27E
 (5) 33-30-11N 133-34-18E
 (6) 33-30-12N 133-34-17E
 標識 各養殖施設の航路側に、赤旗及び黄色灯を設置
 海図 W110
 出所 高知港長

