

五管区水路通報第 1 5 号

(287項 - 298項)

平成 1 7 年 4 月 1 5 日

第五管区海上保安本部

=====

第 287項	紀伊水道南方	射撃訓練
第 288項	本州南岸 潮岬東方	救難訓練
第 289項	紀伊水道南方	救難訓練
第 290項	紀伊水道 日ノ御崎付近	防波堤復旧工事
第 291項	大阪湾	水路測量
第 292項	大阪湾	流況観測
第 293項	大阪港 大阪区	水路測量
第 294項	大阪港 大阪区、第 4 区	掘下げ工事
第 295項	尼崎西宮芦屋港 第 3 区	ヨットレース
第 296項	神戸港 新港航路及び付近	重量物荷役作業
第 297項	明石海峡 明石港	護岸改修工事
第 298項	相生港南西方 御崎	灯台について

=====

本通報に使用している経度・緯度は世界測地系(WGS-84)に基づいています

海図の改補（小改正）のお知らせ

海上保安庁水路通報第14号

(4月8日発行) 掲載分

海 域	改正内容	該当海図	項
和歌山下津港及び付近	バ イットステーションについて	W1143	398
友ヶ島水道	くい不存在	W1143	387
友ヶ島水道	灯台について	W77	398
徳島小松島港付近	沈船について	W77	398
足摺岬南東方	灯浮標灯質等変更	W108	386

詳細については、海上保安庁水路通報の各項をご覧ください。

また、インターネットでも提供しています。

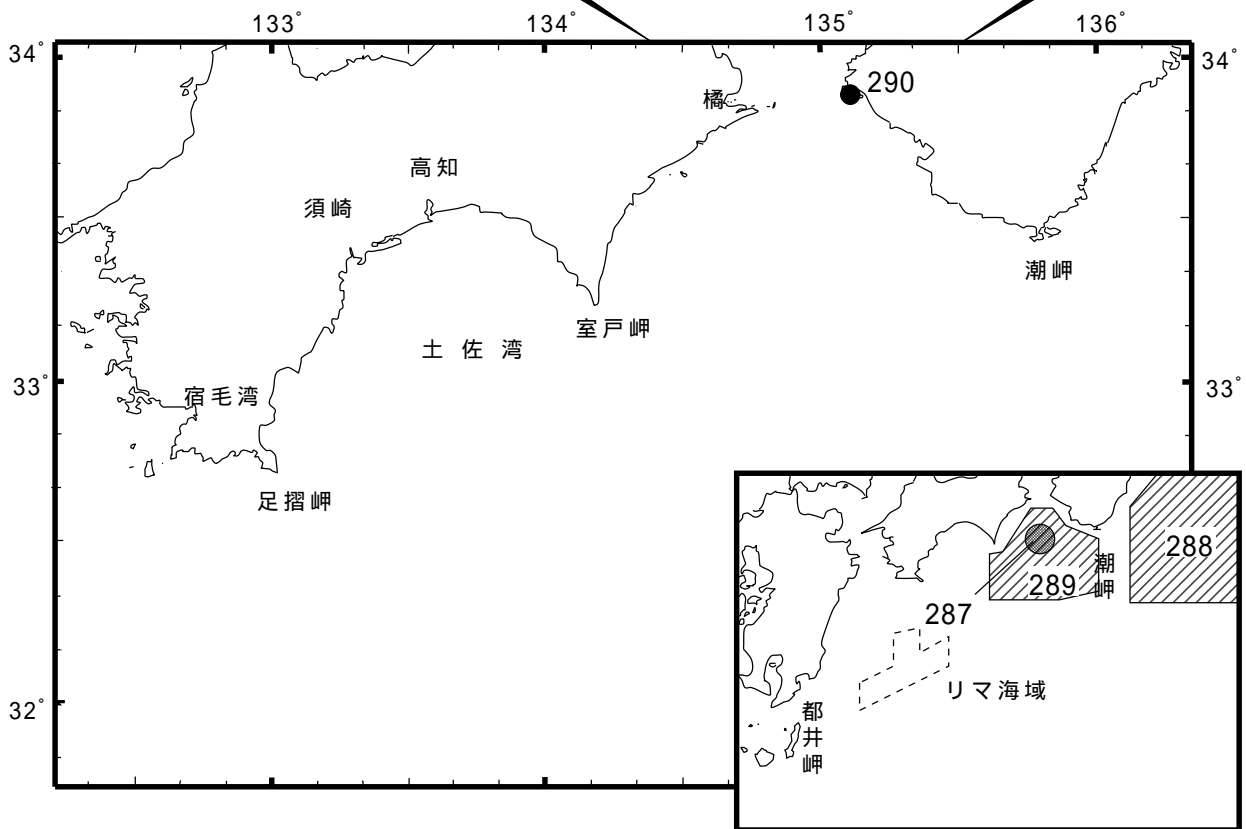
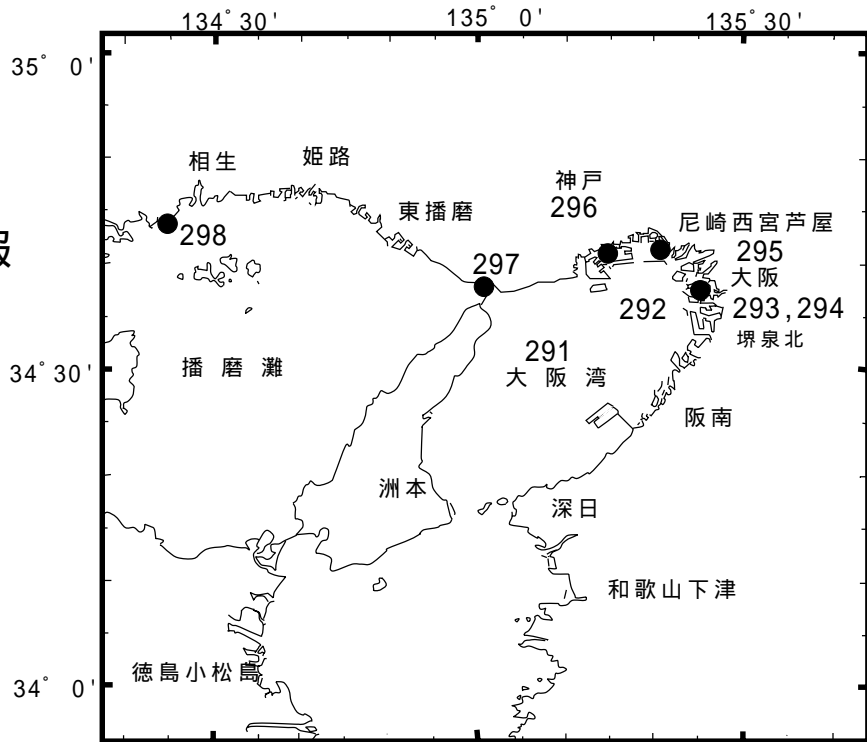
インターネットアドレス(URL) <http://www1.kaiho.mlit.go.jp/>

平成17年5月6日(金)には、五管区水路通報の発行はありません。

五管区水路通報

第15号

索引図



=====
五管区水路通報及び水路図誌に関する問い合わせ先

第五管区海上保安本部 海洋情報部 監理課 情報係

〒650-8551 神戸市中央区波止場町1番1号 TEL (078)391-6651(内線 2515、2516)

神戸第2地方合同庁舎(9階) FAX (078)332-6307(自動受信)

F A Xによる五管区水路通報提供サービス

(078)332-6307 ……最新号〔ポーリング受信式〕

(078)391-1310(手動受信)・・最新号、バックナンバー(過去1か年分)〔情報番号;0#〕

インターネットアドレス(URL) <http://www1.kaiho.mlit.go.jp/KAN5/tuho/tuho2.htm>

=====

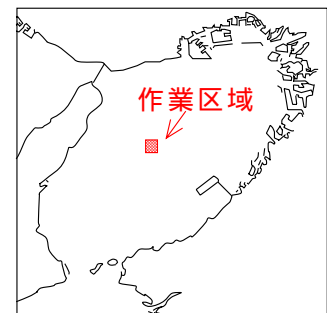
17年287項 紀伊水道南方 射撃訓練
 日ノ御埼南方において、巡視船による射撃訓練が実施される。
 期間 平成17年4月18日(予備19日)の1000～1500
 区域 33-34.8N 135-03.0Eを中心とする半径5海里の円内
 備考 巡視船は、「UY」及び「NE4」旗を掲揚、紅色閃光灯を点灯
 海図 W77(JP共)
 出所 田辺海上保安部

17年288項 本州南岸 - 潮岬東方 救難訓練
 自衛隊航空機5機による救難訓練が実施される。
 期間 平成17年5月2日～31日の土曜、日曜日及び祝祭日を除く0800～2100
 区域 5地点により囲まれる区域
 (1) 34-38-12N 137-29-49E
 (2) 34-38-12N 137-59-49E
 (3) 34-25-12N 138-29-49E
 (4) 32-40-13N 138-29-49E
 (5) 32-40-13N 136-09-50E
 (6) 33-47-12N 136-09-50E
 使用火工品 キャンドルライト、スモークライト、マリンマーカー及びシーマーカー
 海図 W61B
 出所 航空自衛隊浜松救難隊

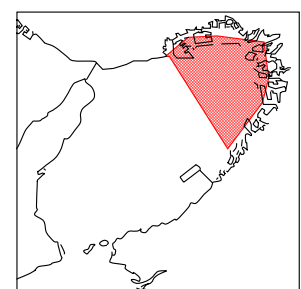
17年289項 紀伊水道南方 救難訓練
 自衛隊航空機5機による救難訓練が実施される。
 期間 平成17年5月2日～31日の土曜、日曜及び祝祭日を除く0800～2100
 区域 9地点により囲まれる区域
 (1) 33-46N 134-45E
 (2) 33-46N 135-08E
 (3) 33-30N 135-22E
 (4) 33-24N 135-45E
 (5) 32-44N 135-52E
 (6) 32-26N 135-00E
 (7) 32-26N 134-00E
 (8) 33-10N 134-00E
 (9) 33-10N 134-13E
 使用火工品 マリンマーカー、フロートシグナル、ポールマーカー
 海図 W77(JP共) - W157
 出所 海上自衛隊小松島航空隊

17年290項 紀伊水道 - 日ノ御埼付近 防波堤復旧工事
 五管区水路通報17年9号179項関連
 田杭漁港において、潜水作業を伴う防波堤復旧工事が実施されている。
 期間 平成17年7月29日までの日出～日没
 区域 33-53-34N 135-03-52E付近
 海図 W97
 出所 和歌山海上保安部

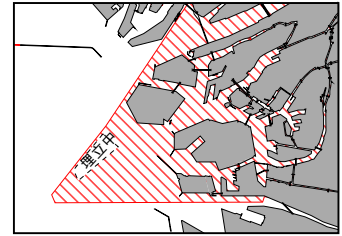
17年291項 大阪湾 水路測量
 測量船「うずしお」による水路測量が実施される。
 期間 平成17年4月19日(予備20日)の0830～1700
 区域 4地点により囲まれる区域
 (1) 34-30-01N 135-06-24E
 (2) 34-30-01N 135-07-28E
 (3) 34-29-13N 135-07-28E
 (4) 34-29-13N 135-06-24E
 備考 測量船は「白紅白」の燕尾旗を掲揚
 海図 W131(JP共) - W150A(JP共)
 出所 五本部海洋情報部



17年292項 大阪湾 流況観測
 測量船「うずしお」による流況観測が実施される。
 期間 平成17年4月21日、22日、5月10日、11日の0830～1700
 区域 付図に示す区域
 備考 測量船は「白紅白」の燕尾旗を掲揚
 海図 W1103(JP共) - W150A(JP共)
 出所 五本部海洋情報部

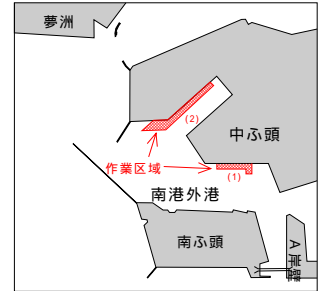


17年293項 大阪港 - 大阪区 水路測量
 測量船「ずいほう」による水路測量が実施される。
 期間 平成17年4月15日～5月31日
 区域 付図に示す区域
 標識 測量船は「白紅白」の燕尾旗を掲揚
 海図 W123(JP共) - W1103(JP共)
 出所 五本部海洋情報部

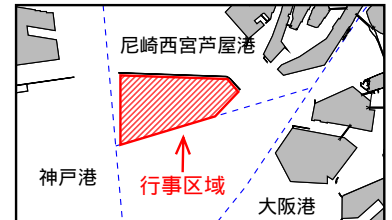


測量区域

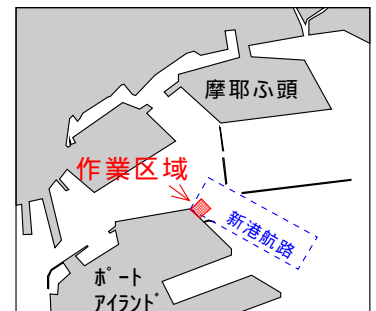
17年294項 大阪港 - 大阪区、第4区 掘下げ工事
 南港外港において、掘下げ工事が実施される。
 期間 平成17年5月1日～10月31日(予備日含む)の日出～日没
 区域 下記2地点付近
 (1) コンテナふ頭6号、7号岸壁前面
 (34-37.5N 135-25.0E)
 (2) R岸壁前面(34-38.0N 135-24.4E)
 海図 W123(JP共)
 出所 大阪港長



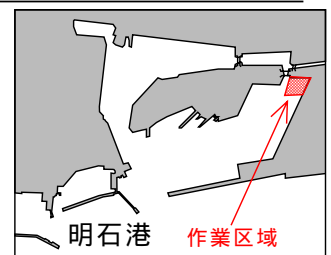
17年295項 尼崎西宮芦屋港 - 第3区 ヨットレース
 西宮防波堤南側において、クルーザー型ヨット(約20艇)によるヨットレースが実施される。
 期間 平成17年4月29日～5月1日の1000～1700
 区域 5地点により囲まれる区域
 (1) 34-40-18N 135-21-32E
 (2) 34-39-48N 135-20-52E
 (3) 34-39-17N 135-18-50E
 (4) 34-40-35N 135-18-50E
 (5) 34-40-31N 135-21-15E
 備考 区域内にコースを示す正四面体形黄色浮標を2基設置
 海図 W1107(JP共) - W1103(JP共)
 出所 尼崎西宮芦屋港長



17年296項 神戸港 - 新港航路及び付近 重量物荷役作業
 ポートアイランドライナー岸壁東岸において、起重機船による
 台船へのジブクレーン積込み作業が実施される。
 期間 平成17年4月16日(予備17日、23日、24日)
 日出～日没
 区域 34-40-58N 135-13-16E付近
 備考 積込み後、台船が姫路港節磨区まで
 曳航される(曳航長120m)
 曳航日 平成17年4月17日(荒天順延)
 海図 W101A(JP共)
 出所 神戸港長



17年297項 明石海峡 - 明石港 護岸改修工事
 東外港泊地において、護岸改修工事が実施される。
 期間 平成17年4月15日～5月15日(予備16日～31日)の日出～日没
 区域 34-38-39N 134-59-42E付近
 海図 W1217(明石港)
 出所 神戸海上保安部



17年298項 相生港南西方 - 御崎 灯台について
 下記灯台は、改修工事に伴い灯塔が見えにくくなっている。
 期間 平成17年7月上旬まで
 名称 赤穂御崎灯台(灯台表第1巻3889)(34-43.8N 134-24.5E)
 海図 W1113
 出所 五本部交通部