

# 五管区水路通報第 19 号

( 366項 - 387項 )

平成 17 年 5 月 20 日

第五管区海上保安本部

=====

|        |         |                    |                 |
|--------|---------|--------------------|-----------------|
| 第 366項 | 紀伊水道南方  | ・                  | 射撃訓練            |
| 第 367項 | 紀伊水道南方  | ・                  | 射撃訓練            |
| 第 368項 | 豊後水道南口  | ・                  | 射撃訓練            |
| 第 369項 | 四国南岸    | 足摺岬南方 ( リマ海域及び付近 ) | ・ 救難訓練          |
| 第 370項 | 本州南岸    | 潮岬東方               | ・ 救難訓練          |
| 第 371項 | 紀伊水道    | 湯浅湾                | ・ 離岸堤復旧工事       |
| 第 372項 | 和歌山下津港  | 有田区、第 1 区          | ・ オイルフェンス等設置    |
| 第 373項 | 和歌山下津港  | 有田区、第 2 区          | ・ 防波堤一部完成       |
| 第 374項 | 和歌山下津港  | 外港                 | ・ 護岸復旧工事        |
| 第 375項 | 和歌山下津港  | 外港                 | ・ 防波堤延長工事       |
| 第 376項 | 大阪港     | 大阪区                | ・ 水門閉鎖          |
| 第 377項 | 大阪港     | 大阪区、第 4 区          | ・ 海底清掃作業        |
| 第 378項 | 尼崎西宮芦屋港 | 第 2 区              | ・ 小型船実技講習及び試験   |
| 第 379項 | 尼崎西宮芦屋港 | 第 2 区              | ・ ウィンドサーフィン帆走訓練 |
| 第 380項 | 尼崎西宮芦屋港 | 第 2 区              | ・ カヌーレース        |
| 第 381項 | 尼崎西宮芦屋港 | 第 2 区、第 3 区        | ・ 潜水訓練          |
| 第 382項 | 姫路港付近   | 八木港南南東方            | ・ ヨットレース        |
| 第 383項 | 家島諸島    | 家島港                | ・ 防波堤延長工事       |
| 第 384項 | 淡路島     | 富島港                | ・ 防波堤築造工事       |
| 第 385項 | 淡路島     | 富島港                | ・ 掘下げ工事         |
| 第 386項 | 淡路島     | 仏崎南方               | ・ 離岸堤築造工事       |
| 第 387項 | 紀伊水道    | 橘浦                 | ・ 灯付浮標存在        |

=====

本通報に使用している経度・緯度は世界測地系 (WGS-84) に基づいています

=====

海図の改補 ( 小改正 ) のお知らせ ( 海上保安庁水路通報第19号 )  
( 5月13日発行 ) 掲載分

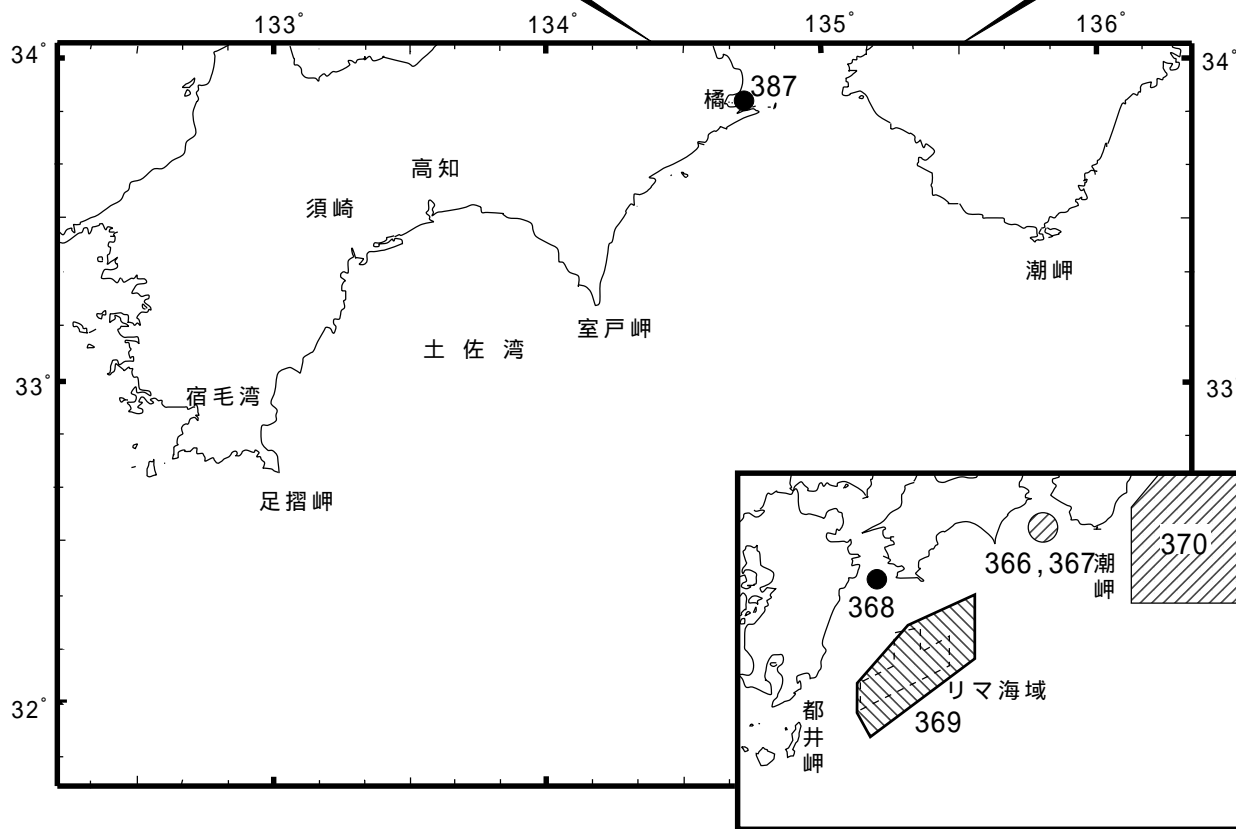
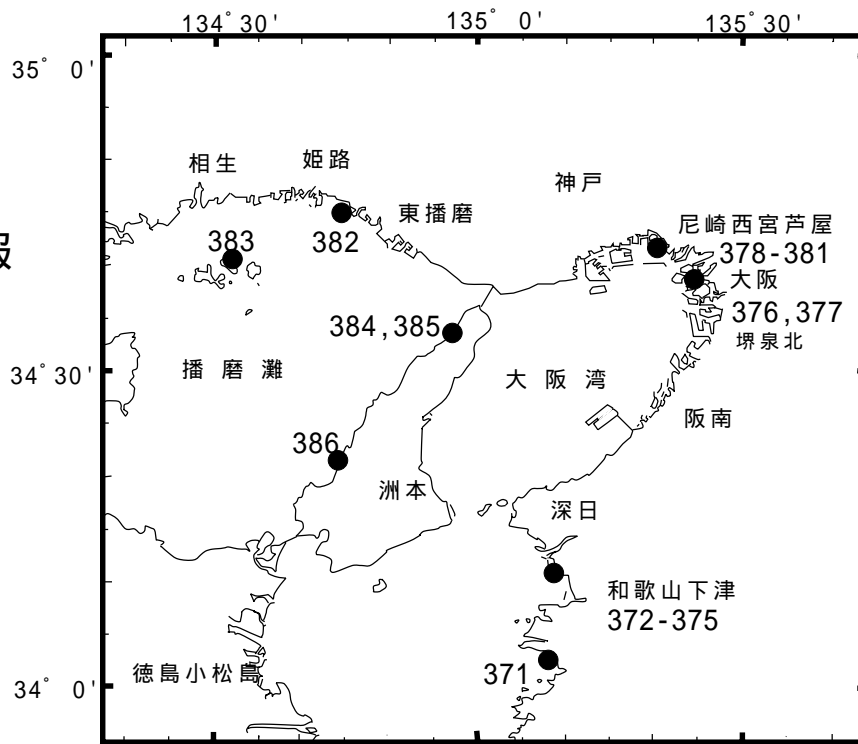
| 海 域               | 改正内容              | 該当海図        | 項   |
|-------------------|-------------------|-------------|-----|
| 大阪港、堺泉北区、第 4 区    | 海底電力線について         | W1110 (JP共) | 537 |
| 東播磨港付近            | 魚礁設置              | W107        | 538 |
| 徳島小松島港、小松島区、第 3 区 | 水深、岸線について ( 補正図 ) | W1126       | 533 |

詳細については、海上保安庁水路通報の各項をご覧ください。  
 また、インターネットでも提供しています。  
 インターネットアドレス (URL) <http://www1.kaiho.mlit.go.jp/>

五管区水路通報

第19号

索引図



=====  
五管区水路通報及び水路図誌に関する問い合わせ先  
第五管区海上保安本部 海洋情報部 監理課 情報係  
〒650-8551 神戸市中央区波止場町1番1号 TEL (078)391-6651(内線 2515、2516)  
神戸第2地方合同庁舎(9階) FAX (078)332-6307(自動受信)  
FAXによる五管区水路通報提供サービス  
(078)332-6307 ……最新号〔ポーリング受信式〕  
(078)391-1310(手動受信)・最新号、バックナンバー(過去1か年分)〔情報番号;0#〕  
インターネットアドレス(URL) <http://www1.kaiho.mlit.go.jp/KAN5/tuho/tuho2.htm>  
=====

17年366項 紀伊水道南方 射撃訓練  
自衛隊航空機3機による、対水上射撃訓練が実施される。  
期 間 平成17年6月13日、14日(予備15日、16日)の0800～1900  
区 域 33-30.2N 134-49.8Eを中心とする半径5海里の円内  
海 図 W77(JP共)  
出 所 防衛庁海上幕僚監部

---

17年367項 紀伊水道南方 射撃訓練  
日ノ御崎南方において、巡視船による射撃訓練が実施される。  
期 間 平成17年5月23日1300～1600、6月8日(予備9日)の1000～1230  
区 域 33-34.8N 135-03.0Eを中心とする半径5海里の円内  
備 考 巡視船は、「UY」及び「NE4」旗を掲揚、紅色閃光灯を点灯  
海 図 W77(JP共)  
出 所 五本部警備救難部

---

17年368項 豊後水道南口 射撃訓練  
沖ノ島西南西方において、巡視船による射撃訓練が実施される。  
期 間 平成17年6月14日(予備15日、16日)の1200～2000  
区 域 32-37.3N 132-13.0Eを中心とする半径5海里の円内  
海 図 W157  
出 所 六本部警備救難部

---

17年369項 四国南岸 - 足摺岬南方(リマ海域及び付近) 救難訓練  
自衛隊航空機5機による、照明筒等を投下しての救難訓練が実施される。  
期 間 平成17年6月1日～30日(土曜及び日曜日を除く)の0800～2100  
区 域 6地点により囲まれる区域  
(1) 32-35-50N 134-00-00E  
(2) 31-52-55N 134-00-00E  
(3) 30-48-13N 132-22-51E  
(4) 31-04-13N 132-07-51E  
(5) 31-23-13N 132-07-51E  
(6) 32-09-13N 132-53-51E  
海 図 W157  
出 所 航空自衛隊新田原救難隊

---

17年370項 本州南岸 - 潮岬東方 救難訓練  
自衛隊航空機5機による救難訓練が実施される。  
期 間 平成17年6月1日～30日の土曜及び日曜日を除く0800～2100  
区 域 6地点により囲まれる区域  
(1) 34-38-12N 137-29-49E  
(2) 34-38-12N 137-59-49E  
(3) 34-25-12N 138-29-49E  
(4) 32-40-13N 138-29-49E  
(5) 32-40-13N 136-09-50E  
(6) 33-47-12N 136-09-50E  
使用火工品 キャンدلライト、スモークライト、マリンマーカー及びシーマーカー  
海 図 W61B  
出 所 航空自衛隊浜松救難隊

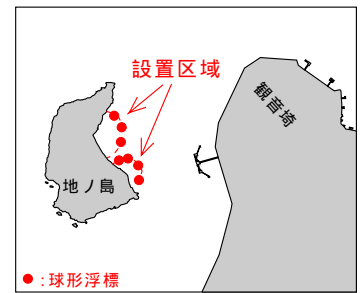
---

17年371項 紀伊水道 - 湯浅湾 離岸堤復旧工事  
栖原漁港において、潜水作業を伴う離岸堤復旧工事が実施されている。  
期 間 平成17年7月10日まで(予備11日～15日)の日出～日没  
区 域 34-02.6N 135-09.6E付近  
海 図 W150C(JP共)  
出 所 和歌山海上保安部

---

17年372項 和歌山下津港 - 有田区、第1区  
 地ノ島東岸において、遊泳区域明示用のオイルフェンス及び浮標が設置される。  
 期間 平成17年6月上旬～9月上旬  
 区域 34-06.8N 135-06.2E付近  
 海図 W1144  
 出所 和歌山下津港長

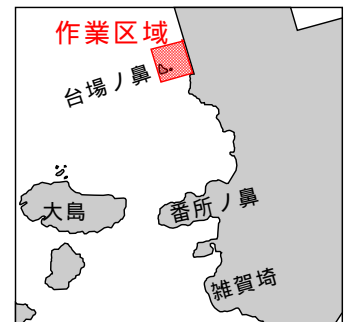
オイルフェンス等設置



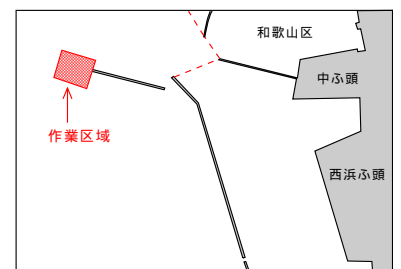
17年373項 和歌山下津港 - 有田区、第2区  
 初島漁港港口付近、毛無石東側において、防波堤が一部完成した。  
 区域 2地点を結ぶ線の南側幅6mの区域  
 (1) 34-05-58.7N 135-06-20.6E  
 (2) 34-05-58.3N 135-06-19.5E(岸線上)  
 備考 ・(1)位置至近に赤色灯が設置されている  
 ・(2)位置付近の赤色灯は黄色灯に変更された  
 海図 W1144  
 出所 和歌山下津港長、和歌山海上保安部

防波堤一部完成

17年374項 和歌山下津港 - 外港 護岸復旧工事  
 台場ノ鼻付近において、潜水作業を伴う護岸復旧工事が実施される。  
 期間 平成17年5月20日～7月30日の日出～日没  
 区域 34-11-40N 135-08-20E付近  
 海図 W1150  
 出所 和歌山下津港長

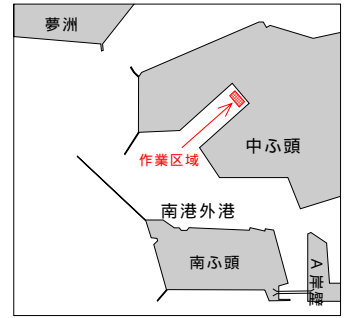


17年375項 和歌山下津港 - 外港 防波堤延長工事  
 外防波堤西方において、潜水作業を伴う防波堤延長工事が実施されている。  
 期間 平成18年1月27日までの日出～日没  
 区域 4地点により囲まれる区域  
 (1) 34-12-42N 135-07-20E  
 (2) 34-12-45N 135-07-03E  
 (3) 34-12-57N 135-07-07E  
 (4) 34-12-54N 135-07-24E  
 海図 W1150  
 出所 和歌山下津港長

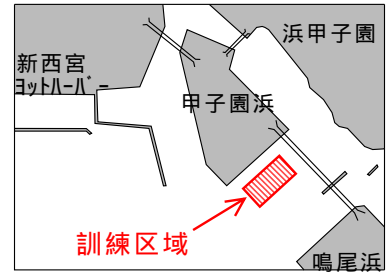


17年376項 大阪港 - 大阪区 水門閉鎖  
 五管区水路通報17年総記18項関連  
 水門の定期試運転に伴い、各水門が閉鎖される。  
 (1)安治川水門(大阪区、第2区)  
 期間 平成17年6月1日、16日の1330～1630  
 34-40.5N 135-27.4E(概位)  
 (2)尻無川水門(大阪区、第3区)  
 期間 平成17年6月8日、21日の1330～1630  
 34-39.5N 135-27.8E(概位)  
 (3)木津川水門(大阪区、第3区)  
 期間 平成17年6月14日、25日の1330～1630  
 34-39.1N 135-28.7E(概位)  
 海図 W1148 - W1123(JP共)  
 出所 大阪港長

17年377項 大阪港 - 大阪区、第4区 海底清掃作業  
 O'z岸壁前面において、潜士による海底清掃作業が実施される。  
 期間 平成17年6月7日の1200～1340  
 区域 34-38-08N 135-24-49E付近  
 海図 W123(JP共)  
 出所 大阪海上保安監部



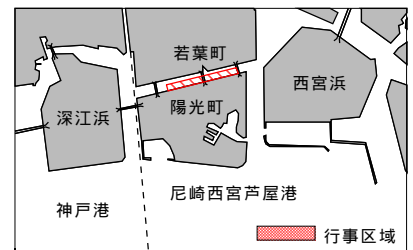
17年378項 尼崎西宮芦屋港 - 第2区 小型船実技講習及び試験  
 甲子園浜南東側前面において、小型船舶操縦士実技講習及び試験が実施される。  
 期間 平成17年6月1日～30日(7日、14日を除く)の0800～日没  
 区域 34-42.2N 135-21.1E付近  
 標識 区域内に浮標を3基設置  
 海図 W1107(JP共)  
 出所 尼崎西宮芦屋港長



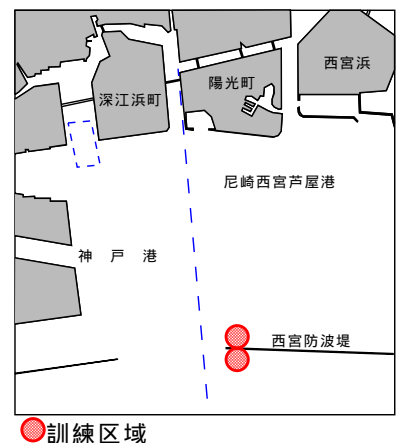
17年379項 尼崎西宮芦屋港 - 第2区 ウィンドサーフィン帆走訓練  
 西宮北防波堤南方において、ウィンドサーフィン帆走訓練(参加約30艇)が実施される。  
 期間 平成17年5月21日、22日、28日、29日の1000～日没  
 区域 34-41-47N 135-19-52Eを中心とする半径600mの円内  
 備考 区域内にコースを示す浮標を2基設置  
 海図 W1107(JP共)  
 出所 尼崎西宮芦屋港長



17年380項 尼崎西宮芦屋港 - 第2区 カヌーレース  
 南芦屋浜(芦屋沖地区)北側水路において、カヌーレースが実施される。  
 期間 平成17年6月5日の1200～1600  
 区域 34-42-57N 135-19-00E付近  
 備考 区域内に、コースを示す浮標11基を設置  
 海図 W1107(JP共) - W101A(JP共)  
 出所 尼崎西宮芦屋港長



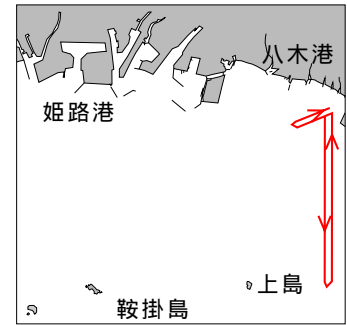
17年381項 尼崎西宮芦屋港 - 第2区、第3区 潜水訓練  
 西宮防波堤西端付近において、潜水訓練が実施されている。  
 期間 平成17年7月26日までの内6日間、0800～1530  
 区域 1、下記3地点を各中心とする半径150mの円内  
 (1) 34-40-45N 135-18-53E  
 (2) 34-40-35N 135-18-53E  
 備考 訓練中、浮標を設置  
 海図 W1107(JP共) - W101A(JP共)  
 出所 尼崎西宮芦屋港長



17年382項 姫路港付近 - 八木港南南東方 ヨットレース  
クルーザーヨット約20隻による、ヨットレースが実施される。  
期 間 平成17年6月5日(予備19日)の0830~1600  
区 域 下記3地点を結ぶ線上付近

- (1) 34-45.2N 134-43.7E
- (2) 34-45.4N 134-45.0E
- (3) 34-41.2N 134-45.0E

標 識 コースを黄色浮標4基で表示  
海 図 W1113  
出 所 神戸海上保安部



17年383項 家島諸島 - 家島港 防波堤延長工事  
天神鼻西南西方において、防波堤延長工事が実施される。  
期 間 平成17年5月20日~7月8日(予備日含む)  
区 域 34-40.7N 134-32.5E付近  
海 図 W1113  
出 所 五本部海洋情報部

17年384項 淡路島 - 富島港 防波堤築造工事  
富島港北防波堤灯台西南西方において、防波堤築造工事が実施される。  
期 間 平成17年5月25日~6月9日(予備10日~20日)の日出~日没  
区 域 34-33.0N 134-55.8E付近  
海 図 W131(JP共)  
出 所 神戸海上保安部

17年385項 淡路島 - 富島港 掘下げ工事  
富島川河口において、掘下げ工事が実施される。  
期 間 平成17年5月25日~6月30日の日出~日没  
区 域 34-32.7N 135-55.3E付近  
海 図 W131(JP共)  
出 所 神戸海上保安部

17年386項 淡路島 - 仏崎南方 離岸堤築造工事  
鳥飼川河口付近において、離岸堤築造工事が実施される。  
期 間 平成17年5月25日~7月30日(予備日含む)の日出~日没  
区 域 34-22.8N 134-45.1E付近  
海 図 W150B  
出 所 五本部海洋情報部

17年387項 紀伊水道 - 橘浦 灯付浮標存在  
飛島北西方において、赤色灯付浮標(赤塗、柱形)が設置されている。  
位 置 33-52-05.8N 134-42-32.7E  
海 図 W1104  
出 所 小松島海上保安部