

五管区水路通報第 2 1 号

(404項 - 422項)

平成 1 7 年 6 月 3 日

第五管区海上保安本部

第 404項	四国南岸	足摺岬南方 (リマ海域)	射撃訓練
第 405項	紀伊水道南方		射撃訓練
第 406項	本州南岸	田辺港付近	離岸堤復旧工事
第 407項	本州南岸	日高港	防波堤築造工事
第 408項	和歌山下津港	外港	護岸復旧工事
第 409項	和歌山下津港	外港	護岸復旧工事
第 410項	和歌山下津港	和歌浦湾	離岸堤復旧工事
第 411項	阪南港	第 1 区	棧橋等について
第 412項	大阪港	堺泉北区、第 5 区	煙突存在
第 413項	大阪港	大阪区、第 5 区	標識灯存在
第 414項	尼崎西宮芦屋港	第 2 区	ヨット帆走訓練
第 415項	尼崎西宮芦屋港	第 2 区	ヨット講習会
第 416項	尼崎西宮芦屋港	第 3 区	ヨットレース
第 417項	神戸港	第 1 区	展示放水
第 418項	神戸港	第 1 区	海上パレード等
第 419項	神戸港付近		ヨットレース
第 420項	神戸港付近		ヨットレース
第 421項	淡路島	津名港	掘下げ工事
第 422項	南西諸島	奄美大島東方	水路測量

本通報に使用している経度・緯度は世界測地系(WGS-84)に基づいています

海図の改補 (小改正) のお知らせ

海上保安庁水路通報第21号

(5月27日発行) 掲載分

海 域	改正内容	該当海図	項
和歌山下津港、海南区	浮棧橋撤去	W1145	614

詳細については、海上保安庁水路通報の各項をご覧ください。

また、インターネットでも提供しています。

インターネットアドレス(URL) <http://www1.kaiho.mlit.go.jp/>

五管区水路通報及び水路図誌に関する問い合わせ先

第五管区海上保安本部 海洋情報部 監理課 情報係

〒650-8551 神戸市中央区波止場町 1 番 1 号 TEL (078)391-6651(内線 2515、2516)

神戸第 2 地方合同庁舎 (9 階) FAX (078)332-6307(自動受信)

F A X による五管区水路通報提供サービス

(078)332-6307 ……最新号 [ポーリング受信式]

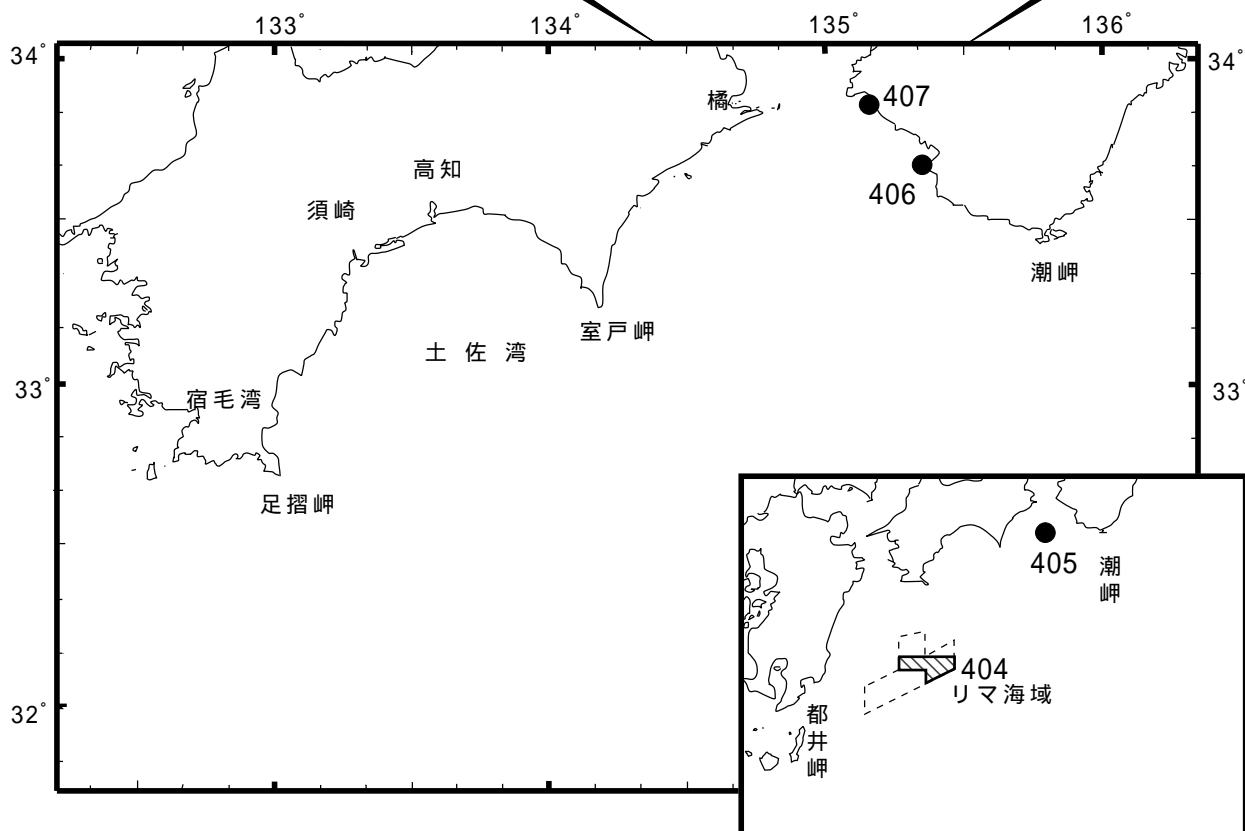
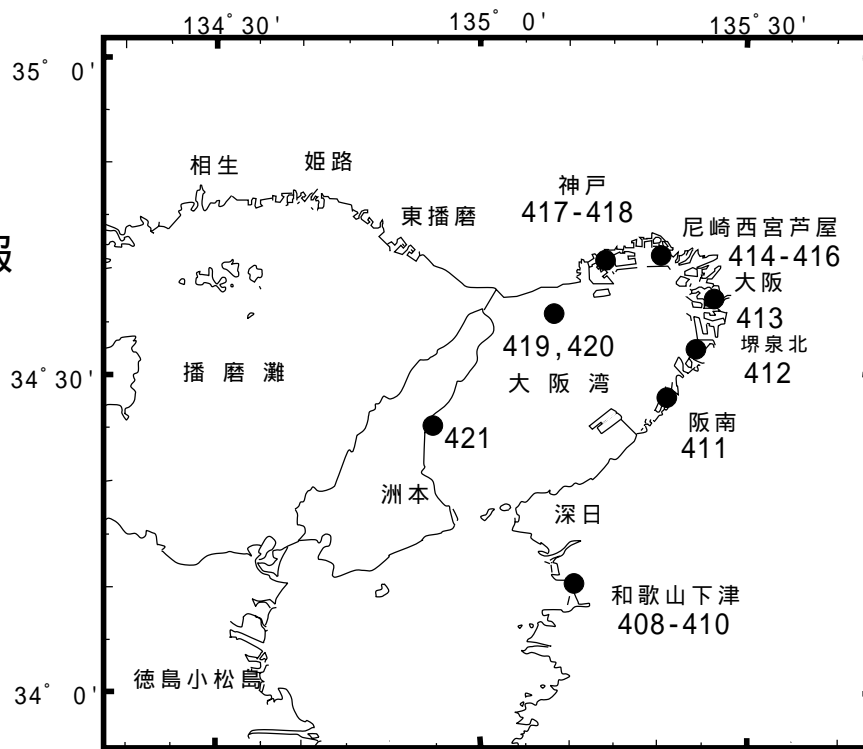
(078)391-1310(手動受信)・最新号、バックナンバー (過去 1 か年分) [情報番号;0#]

インターネットアドレス(URL) <http://www1.kaiho.mlit.go.jp/KAN5/tuho/tuho2.htm>

五管区水路通報

第21号

索引图

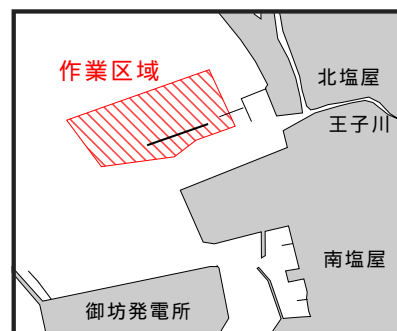


17年404項 四国南岸 - 足摺岬南方(リマ海域) 射撃訓練
 自衛艦3~4隻による水上射撃訓練が実施される。
 期間 平成17年6月21日、23日(予備24日)の0600~1800
 区域 6地点により囲まれる区域
 (1) 31-48.2N 133-29.9E
 (2) 31-42.2N 133-29.9E
 (3) 31-28.2N 132-59.9E
 (4) 31-36.2N 132-59.9E
 (5) 31-36.2N 132-37.9E
 (6) 31-48.2N 132-37.9E
 海図 W157
 出所 防衛庁海上幕僚監部

17年405項 紀伊水道南方 射撃訓練
 日ノ御崎南方において、巡視船及び航空機による射撃訓練が実施される。
 期間 平成17年6月6日の1500~1800(予備7日の1000~1300)
 区域 33-34.8N 135-03.0Eを中心とする半径5海里の円内
 備考 巡視船は、「UY」及び「NE4」旗を掲揚
 海図 W77(JP共)
 出所 田辺海上保安部

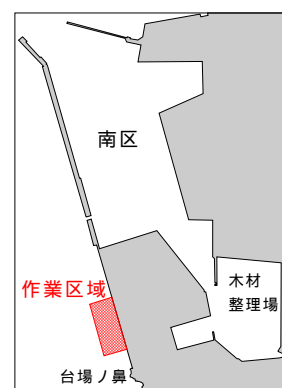
17年406項 本州南岸 - 田辺港付近 離岸堤復旧工事
 五管区水路通報17年9号178項関連
 鉛山湾において、潜水作業を伴う離岸堤の復旧工事が、期間を延長して実施される。
 期間 平成17年6月30日までの日出~日没
 区域 33-40.7N 135-20.5E付近
 海図 W74
 出所 田辺海上保安部

17年407項 本州南岸 - 日高港 防波堤築造工事
 五管区水路通報17年11号218項削除
 王子川河口付近において、潜水作業を伴う防波堤築造工事が実施されている。
 期間 平成17年8月31日まで(予備9月1日~9日)の日出~日没
 区域 5地点により囲まれる区域
 (1) 33-51-59N 135-09-11E
 (2) 33-51-56N 135-08-57E
 (3) 33-52-04N 135-08-48E
 (4) 33-52-14N 135-09-17E
 (5) 33-52-05N 135-09-24E
 海図 W77(分図「日高港」)
 出所 田辺海上保安部

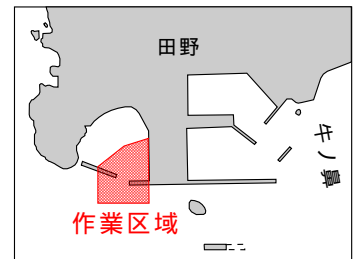


黄色灯付浮標

17年408項 和歌山下津港 - 外港 護岸復旧工事
 台場ノ鼻北方において、潜水作業を伴う護岸復旧工事が実施されている。
 期間 平成17年7月7日までの日出~日没
 区域 34-11-48N 135-08-18E付近(付図参照)
 海図 W1150
 出所 和歌山下津港長



17年409項 和歌山下津港 - 外港 護岸復旧工事
 田ノ浦漁港において、潜水作業を伴う護岸復旧工事が実施されている。
 期間 平成17年9月19日までの日出～日没
 区域 34-10-57N 135-09-00E付近(付図参照)
 海図 W1150
 出所 和歌山下津港長



17年410項 和歌山下津港 - 和歌浦湾 離岸堤復旧工事
 和歌浦漁港南東方において、潜水作業を伴う離岸堤復旧工事が実施される。
 期間 平成17年6月6日～30日の日出～日没
 区域 34-10.6N 135-10.4E付近(付図参照)
 海図 W1143
 出所 和歌山下津港長



17年411項 阪南港 - 第1区 栈橋等について
 鉄工団地北東岸に、栈橋及び海上クレーンが存在する。

位置 1、栈橋 下記3地点を結ぶ線
 (1) 34-28-45.6N 135-22-08.8E
 (2) 34-28-44.6N 135-22-10.5E
 (3) 34-28-44.3N 135-22-10.2E(岸線上)
 2、海上クレーン (1)(2)及び(3)(4)をそれぞれ結ぶ各線
 (1) 34-28-45.4N 135-22-09.8E
 (2) 34-28-44.8N 135-22-09.3E(岸線上)
 (3) 34-28-44.9N 135-22-10.7E
 (4) 34-28-44.3N 135-22-10.2E(岸線上)

海図 W1141(JP共)
 出所 五本部海洋情報部

17年412項 大阪港 - 堺泉北区、第5区 煙突存在
 新日本石油精製敷地内に、煙突(塗色:青及び水色、高さ:163m)が存在する。

位置 34-32-00.1N 135-24-30.2E
 海図 W1110(JP共)
 出所 五本部海洋情報部

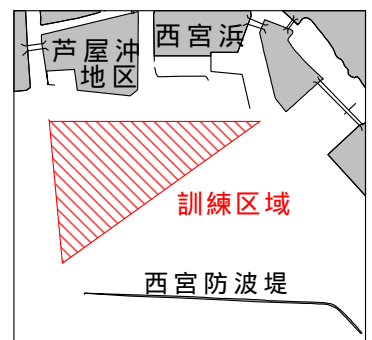
17年413項 大阪港 - 大阪区、第5区 標識灯存在
 かもめ大橋南側に、黄色灯2基が存在する。

位置 (1) 34-36-40.9N 135-25-12.4E
 (2) 34-36-40.9N 135-25-10.1E
 海図 W123(JP共) - W1146(JP共)
 出所 五本部海洋情報部

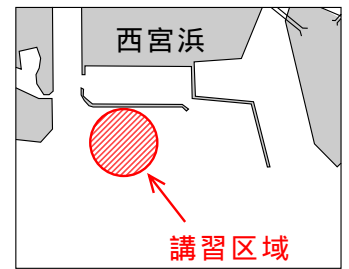
17年414項 尼崎西宮芦屋港 - 第2区 ヨット帆走訓練
 西宮防波堤北方において、ディンギーヨット(最大113艇)による帆走訓練が実施されている。

期間 平成17年6月30日までの0800～日没
 区域 3地点により囲まれる区域
 (1) 34-42-07N 135-20-32E
 (2) 34-40-56N 135-18-35E
 (3) 34-42-04N 135-18-27E

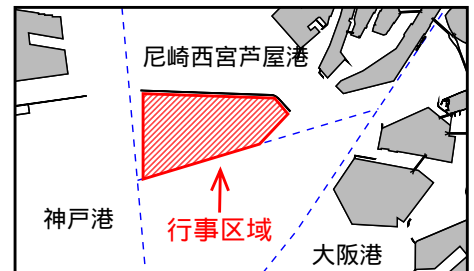
備考 区域内にコースを示す浮標を設置
 海図 W1107(JP共) - W101A(JP共)
 出所 尼崎西宮芦屋港長



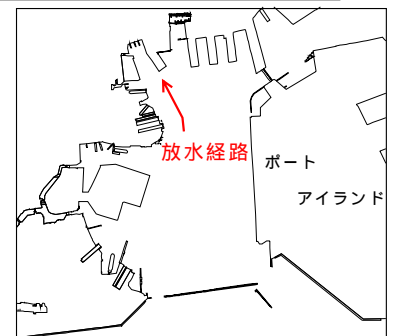
17年415項 尼崎西宮芦屋港 - 第2区 ヨット講習会
 新西宮ヨットハーバー前面海域において、ディンギーヨット(5艇)によるヨット講習会が実施される。
 期間 平成17年6月12日、19日の1000~1500
 区域 34-42-17N 135-19-41Eを中心とする半径300mの円内
 標識 区域内に黄色円筒形浮標を3基設置
 海図 W1107(JP共)
 出所 尼崎西宮芦屋港長



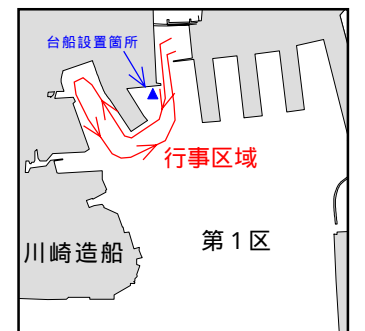
17年416項 尼崎西宮芦屋港 - 第3区 ヨットレース
 西宮防波堤南側において、クルーザーヨット(約30艇)によるヨットレースが実施される。
 期間 平成17年6月19日の1000~1500
 区域 5地点により囲まれる区域
 (1) 34-40-18N 135-21-32E
 (2) 34-39-48N 135-20-52E
 (3) 34-39-17N 135-18-50E
 (4) 34-40-35N 135-18-50E
 (5) 34-40-31N 135-21-15E
 備考 区域内にコースを示す円筒形黄色浮標を2基設置
 海図 W1107(JP共) - W1103(JP共)
 出所 尼崎西宮芦屋港長



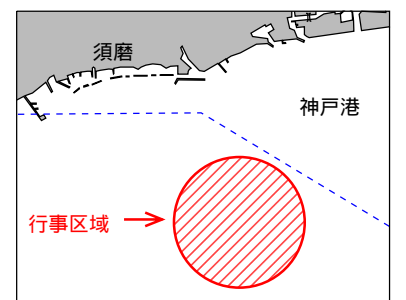
17年417項 神戸港 - 第1区 展示放水
 川崎鼻東方から高浜岸壁に至る海域において、帆船「日本丸」の入港に伴う展示放水が実施される。
 期間 平成17年6月4日の1310~1325
 区域 34-40.5N 135-11.5E付近(付図参照)
 備考 船舶6隻が、入港歓迎の為付近を航行する
 海図 W101A(JP共) - W101B(JP共)
 出所 神戸港長



17年418項 神戸港 - 第1区 海上パレード等
 中突堤付近において、海上パレード(参加船5隻)及び台船の設置及び撤去作業が実施される。
 台船設置期間 平成17年6月4日1630~5日2030
 パレード実施期間 平成17年6月4日、5日の1920~2020
 区域 34-40-45N 135-11-21E付近(付図参照)
 備考 台船にはイルミネーションが設置されている
 海図 W101A(JP共) - W101B(JP共)
 出所 神戸港長



17年419項 神戸港付近 ヨットレース
 須磨沖において、クルーザーヨット(約16艇)によるヨットレースが実施される。
 期間 平成17年6月19日の1000~日没
 区域 34-36-55N 135-08-36Eを中心とする半径1,300mの円内
 備考 区域内にコースを示す黄色円筒形浮標を2基設置
 海図 W101B(JP共) - W131(JP共)
 出所 神戸海上保安部



17年420項 神戸港付近 ヨットレース
須磨沖において、クルーザーヨット(約16艇)による
ヨットレースが実施される。

期 間 平成17年6月12日の1000～日没

区 域 3地点を結ぶ線上付近

(1) 34-37-54N 135-08-17E

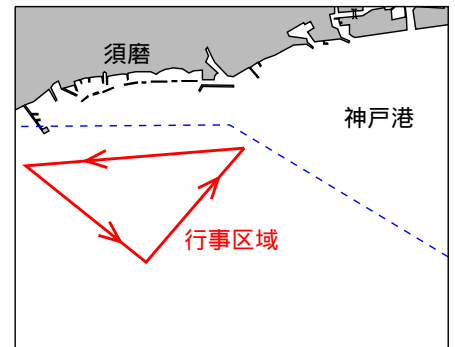
(2) 34-37-30N 135-05-55E

(3) 34-36-38N 135-07-24E

備 考 上記各位置に、コースを示す黄色円筒形浮標を設置

海 図 W101B(JP共) - W131(JP共)

出 所 神戸海上保安部



17年421項 淡路島 - 津名港 掘下げ工事
生穂川河口付近において、掘下げ工事が実施されている。

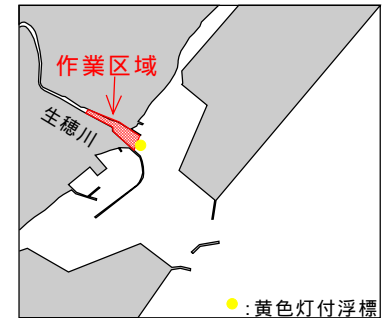
期 間 平成17年6月30日までの日出～日没

区 域 34-26-56N 134-55-20E付近(付図参照)

備 考 河口に、オイルフェンス及び黄色灯付浮標が
設置されている

海 図 W69

出 所 神戸海上保安部



17年422項 南西諸島 - 奄美大島東方 水路測量
測量船「拓洋(2,600トン)」による水路測量が実施されている。

期 間 平成17年6月20日まで

区 域 8地点により囲まれる区域

(1) 29-57N 132-41E

(2) 28-12N 133-41E

(3) 27-09N 132-25E

(4) 27-09N 129-00E

(5) 28-05N 129-42E

(6) 28-12N 130-10E

(7) 28-33N 130-00E

(8) 29-57N 130-00E

備 考 測量船は「白紅白」の燕尾旗を掲揚

海 図 W1004A - W1009(FW共)

出 所 海上保安庁海洋情報部