

五管区水路通報第 2 2 号

(423項 - 436項)

平成 1 7 年 6 月 1 0 日

第五管区海上保安本部

- =====
- 第 423項 本州南岸 潮岬西北西方、周参見漁港・・・灯台一時撤去(予告)
 - 第 424項 和歌山下津港 外港・・・浮標等設置
 - 第 425項 尼崎西宮芦屋港 第 2 区・・・小型船実技講習
 - 第 426項 尼崎西宮芦屋港 第 2 区・・・ヨットレース
 - 第 427項 尼崎西宮芦屋港 第 2 区・・・ヨットレース
 - 第 428項 尼崎西宮芦屋港及び神戸港・・・飛行艇離着水について
 - 第 429項 神戸港 第 1 区・・・展示放水
 - 第 430項 神戸港 第 4 区・・・護岸築造工事
 - 第 431項 神戸港 第 4 区・・・灯付浮標等設置
 - 第 432項 淡路島 津田ノ鼻南西方・・・護岸復旧工事
 - 第 433項 淡路島 洲本港・・・サメ防御用ネット設置
 - 第 434項 淡路島 古茂江港・・・浮棧橋復旧工事
 - 第 435項 淡路島 仏崎南南西方・・・水路測量
 - 第 436項 神戸港 神戸中央航路及び付近・・・コンテナクレーン移設作業
- =====

本通報に使用している経度・緯度は世界測地系(WGS-84)に基づいています

海図の改補(小改正)のお知らせ

海上保安庁水路通報第22号

(6月3日発行)掲載分

海 域	改正内容	該当海図	項
尼崎西宮芦屋港、第 1 区	水深について(補正図)	W1107(J P 共)	632

詳細については、海上保安庁水路通報の各項をご覧ください。

また、インターネットでも提供しています。

インターネットアドレス(URL) <http://www1.kaiho.mlit.go.jp/>

=====

五管区水路通報及び水路図誌に関する問い合わせ先

第五管区海上保安本部 海洋情報部 監理課 情報係

〒650-8551 神戸市中央区波止場町 1 番 1 号 TEL (078)391-6651(内線 2515、2516)

神戸第 2 地方合同庁舎(9階) FAX (078)332-6307(自動受信)

F A X による五管区水路通報提供サービス

(078)332-6307 ……最新号〔ポーリング受信式〕

(078)391-1310(手動受信)・最新号、バックナンバー(過去 1 か年分)〔情報番号;0#〕

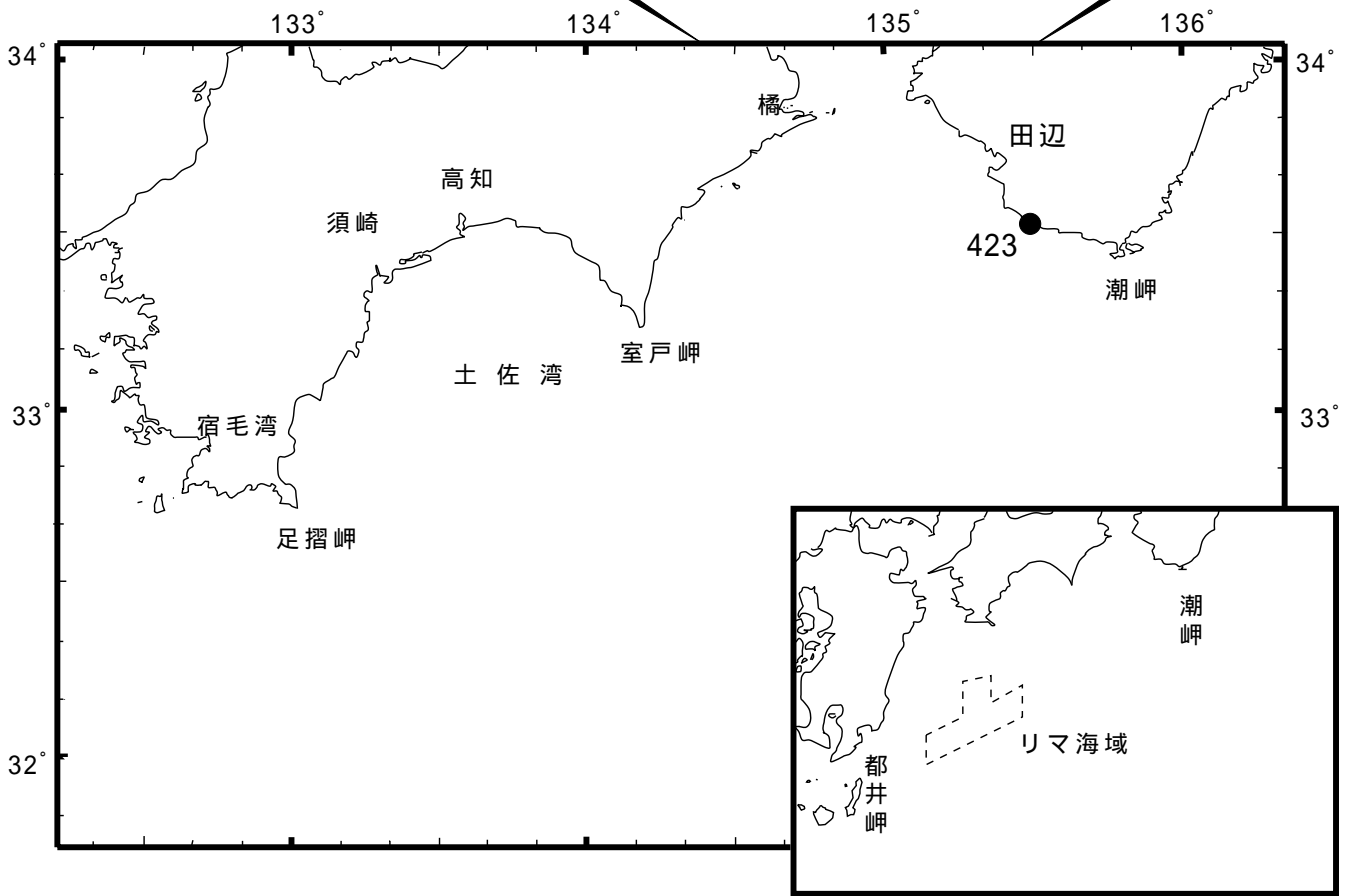
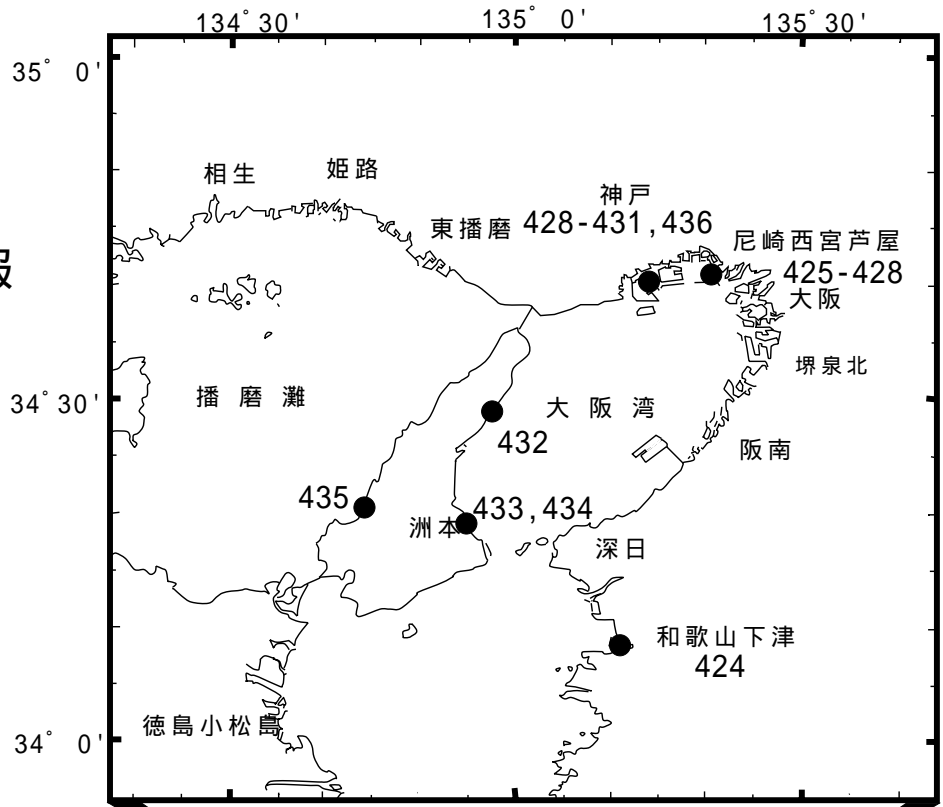
インターネットアドレス(URL) <http://www1.kaiho.mlit.go.jp/KAN5/tuho/tuho2.htm>

=====

五管区水路通報

第22号

索引図

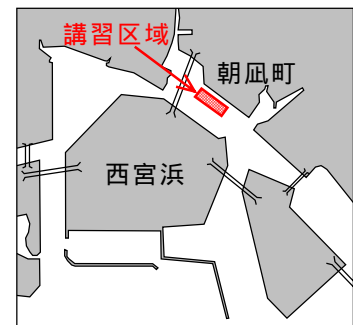


17年423項 本州南岸 - 潮岬西北西方、周参見漁港 灯台一時撤去（予告）
 五管区水路通報17年18号338項関連
 周参見港西防波堤灯台（灯台表第1巻2909.5）（33-32.8N 135-29.3E）は、
 防波堤復旧工事に伴い一時撤去される。
 予定日 平成17年6月24日
 備考 平成18年1月下旬復旧予定
 海図 W99（周参見漁港）
 出所 五本部交通部

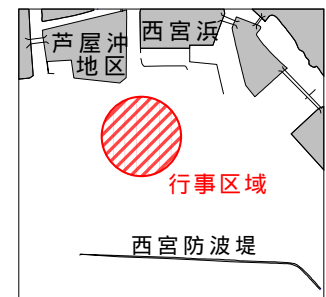
17年424項 和歌山下津港 - 外港 浮標等設置
 名草ノ浜前面において、海水浴場開設に伴い区域明示用の浮標及び
 ロープ等が設置される。
 期間 平成17年6月24日～9月7日
 区域 34-09.7N 135-10.9E付近（付図参照）
 海図 W1145
 出所 和歌山下津港長



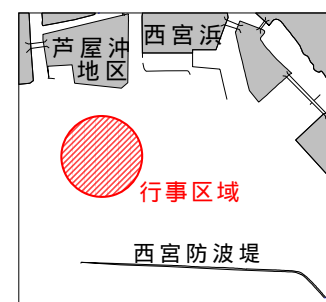
17年425項 尼崎西宮芦屋港 - 第2区 小型船実技講習
 西宮浜北東方において、小型船実技講習が実施されている。
 期間 平成17年6月30日までの0900～1630
 区域 4地点により囲まれる区域
 (1) 34-43-15N 135-20-26E
 (2) 34-43-14N 135-20-25E
 (3) 34-43-18N 135-20-18E
 (4) 34-43-19N 135-20-19E
 備考 区域内にコースを示す球形浮標を6基設置
 海図 W1107（JP共）
 出所 尼崎西宮芦屋港長



17年426項 尼崎西宮芦屋港 - 第2区 ヨットレース
 西宮防波堤北方において、クルーザーヨット（約15艇）による
 ヨットレースが実施される。
 期間 平成17年6月26日の1000～1700
 区域 34-41-48N 135-19-30Eを中心とする半径600mの円内
 標識 区域内にコースを示す黄色三角錐形浮標を2基設置
 海図 W1107（JP共） - W101A（JP共）
 出所 尼崎西宮芦屋港長



17年427項 尼崎西宮芦屋港 - 第2区 ヨットレース
 西宮防波堤北方において、ディンギーヨット（約40艇）による
 ヨットレースが実施される。
 期間 平成17年6月25日、26日の0900～1600
 区域 34-41-39N 135-19-02Eを中心とする半径700mの円内
 備考 区域内にコースを示す黄色三角錐形浮標を設置
 海図 W1107（JP共） - W101A（JP共）
 出所 尼崎西宮芦屋港長



17年428項 尼崎西宮芦屋港及び神戸港 飛行艇離着水について

六甲アイランド東方において、水陸両用救難飛行艇

(長さ33m、幅33m)の離着水が実施される。

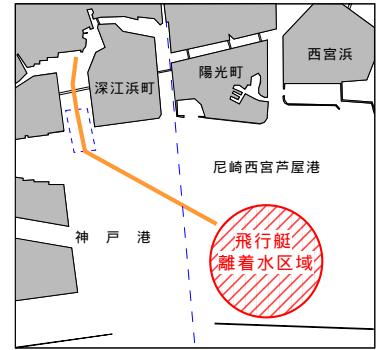
期 間 平成17年6月13日の0930～1030、1300～1500

区 域 34-41-12N 135-19-14Eを中心とする半径750mの円内

備 考 ・飛行艇は、離着水前後に東神戸航路を經由する上記区域と
新明和工業(34-43.0 135-17.4E概位)との間を航行する

海 図 W1107(JP共) - W101A(JP共)

出 所 尼崎西宮芦屋港長



17年429項 神戸港 - 第1区 展示放水

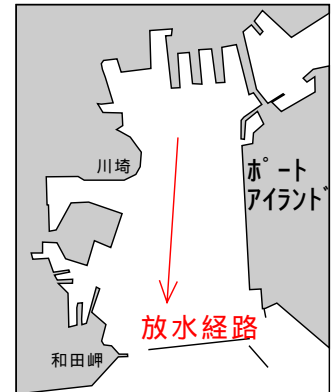
高浜岸壁から神戸西航路に至る海域において、帆船「日本丸」の出港に伴う展示放水が実施される。

期 間 平成17年6月21日の1405～1420

区 域 34-40.0N 135-11.7E付近(付図参照)

海 図 W101A(JP共) - W101B(JP共)

出 所 神戸港長



17年430項 神戸港 - 第4区 護岸築造工事

苅藻島北方において、護岸築造工事が実施される。

期 間 平成17年6月10日～8月20日(予備21日～31日)の日出～日没

区 域 34-39-09N 135-09-54E付近(付図参照)

海 図 W101A(JP共) - W101B(JP共)

出 所 神戸港長



17年431項 神戸港 - 第4区 灯付浮標等設置

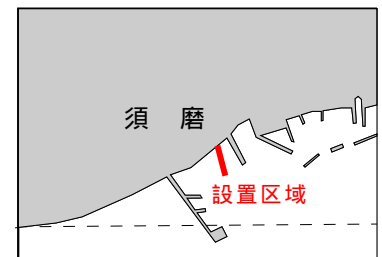
海釣り公園東方において、黄色灯付浮標及び浮標が多数設置される。

期 間 平成17年6月18日～9月3日(予備4日～11日)

区 域 34-38.3N 135-06.3E付近(付図参照)

海 図 W101B(JP共) - W131(JP共)

出 所 神戸港長



17年432項 淡路島 - 津田ノ鼻南西方 護岸復旧工事

釜口漁港周辺において、護岸復旧工事が実施されている。

期 間 平成17年10月27日まで

区 域 (1) 34-29.6N 134-58.0E付近

(2) 34-29.3N 134-57.5E付近

(3) 34-28.8N 134-57.1E付近

海 図 W131(JP共)

出 所 五本部海洋情報部

17年433項 淡路島 - 洲本港 サメ防御用ネット設置
大浜公園前面において、海水浴場開設に伴いサメ防御用ネット及びオイルフェンスが設置される。

期 間 平成17年6月27日～8月31日（予備9月1日、2日）

区 域 下記2地点を結ぶ線上付近
(1) 34-20-40N 134-54-09E
(2) 34-20-29N 134-54-21E

標 識 サメ防御用ネットを黄色灯付浮標6基で表示

海 図 W 1 1 4 9 (洲本港)

出 所 神戸海上保安部

17年434項 淡路島 - 古茂江港 浮棧橋復旧工事
潜水作業を伴う浮棧橋復旧工事が実施される。

期 間 平成17年6月22日～30日

区 域 34-20.1N 134-54.8E付近

海 図 W 1 1 4 3

出 所 五本部海洋情報部

17年435項 淡路島 - 仏崎南南西方 水路測量
五色浜前面において、水路測量が実施される。

期 間 平成17年6月10日～15日(予備16日～20日)の内3日間

区 域 34-21.8N 134-44.6E付近

備 考 作業船は「白紅白」の燕尾旗を掲揚

海 図 W 1 5 0 B

出 所 五本部海洋情報部

17年436項 神戸港 - 神戸中央航路及び付近 コンテナクレーン移設作業
ポートアイランドコンテナ岸壁から六甲アイランドコンテナふ頭まで、コンテナクレーンが吊り曳航(曳航長:約245m)にて運搬され移設される。

期 間 平成17年6月17日(予備18日～20日)の0700～1500

区 域 下記各位置(付図参照)
(1) 34-39-25N 135-14-30E付近(16バース付近)
(2) 34-40-50N 135-16-56E付近(6バース付近)

海 図 W 1 0 1 A (J P 共)

出 所 神戸港長

