

# 五管区水路通報第 3 0 号

( 575項 - 588項 )

平成 1 7 年 8 月 5 日

第五管区海上保安本部

第 575項	四国南岸	足摺岬南方 ( リマ海域 )	射撃訓練
第 576項	四国南岸	足摺岬南方 ( リマ海域及び付近 )	救難訓練
第 577項	紀伊水道南方		射撃訓練
第 578項	四国南岸	土佐湾	射撃訓練
第 579項	豊後水道南口		射撃訓練
第 580項	本州南岸	勝浦湾南方、太地湾	物揚場築造工事
第 581項	本州南岸	潮岬	船舶気象通報業務一時休止
第 582項	尼崎西宮芦屋港	第 2 区	ヨットレース
第 583項	神戸港	第 2 区、第 3 区、第 6 区	潜水調査作業
第 584項	東播磨港		灯台変更 ( 予告 )
第 585項	播磨灘		魚礁設置工事
第 586項	家島諸島	坊勢島	防波堤等築造工事
第 587項	淡路島	山田港	導流堤復旧工事
第 588項	淡路島	福良港	花火大会

本通報に使用している経度・緯度は世界測地系 ( WGS-84 ) に基づいています

## 海図の改補 ( 小改正 ) のお知らせ

海上保安庁水路通報第30号

( 7月29日発行 ) 掲載分

今週は、五管区内の小改正通報はありません。

詳細については、海上保安庁水路通報の各項をご覧ください。

また、インターネットでも提供しています。

インターネットアドレス ( URL ) <http://www1.kaiho.mlit.go.jp/>

## 五管区水路通報及び水路図誌に関する問い合わせ先

第五管区海上保安本部 海洋情報部 監理課 情報係

〒650-8551 神戸市中央区波止場町 1 番 1 号 TEL ( 078 ) 391-6651 ( 内線 2515、2516 )

神戸第 2 地方合同庁舎 ( 9 階 ) FAX ( 078 ) 332-6307 ( 自動受信 )

F A X による五管区水路通報提供サービス

( 078 ) 332-6307 ……最新号 [ ポーリング受信式 ]

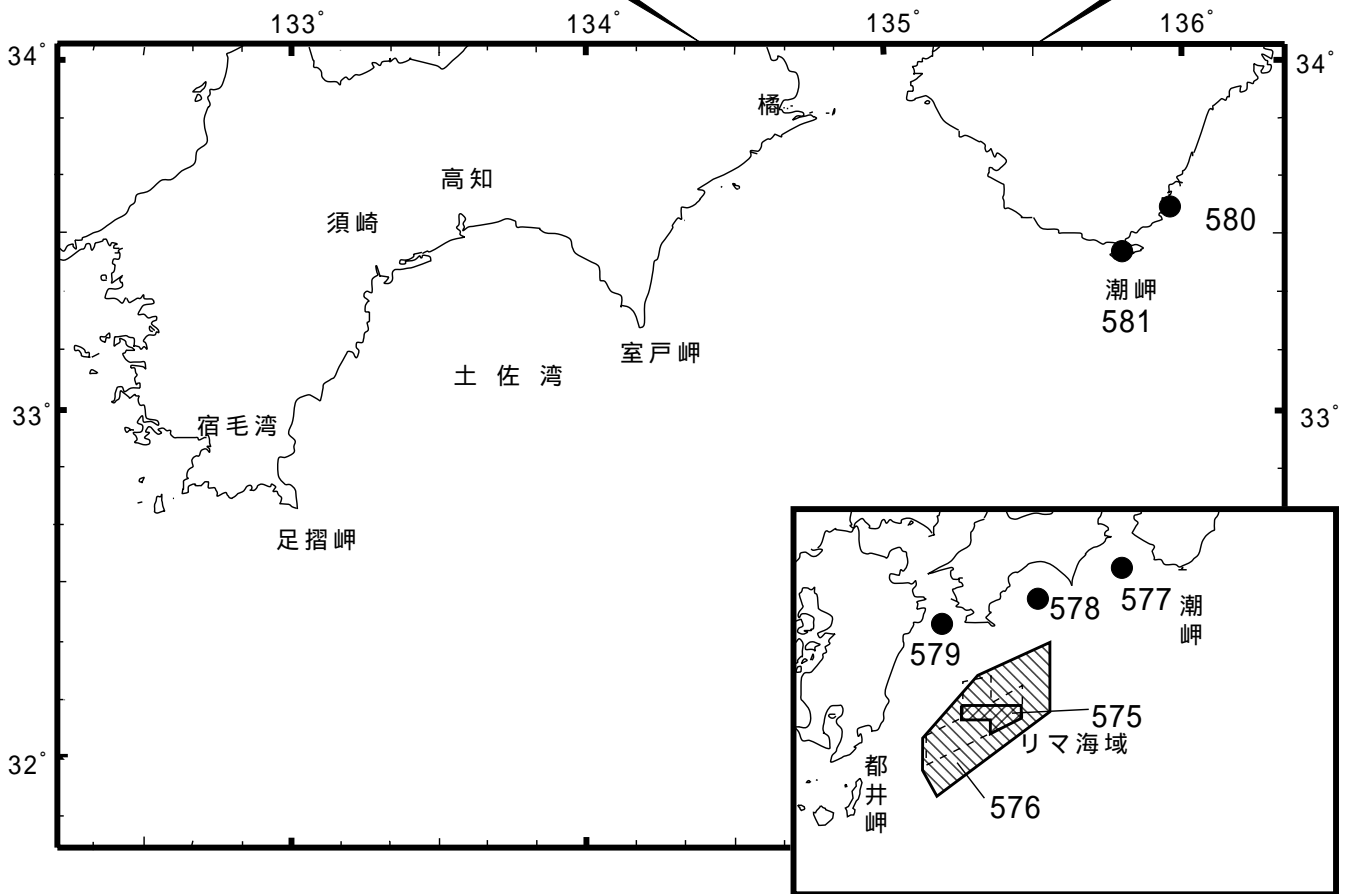
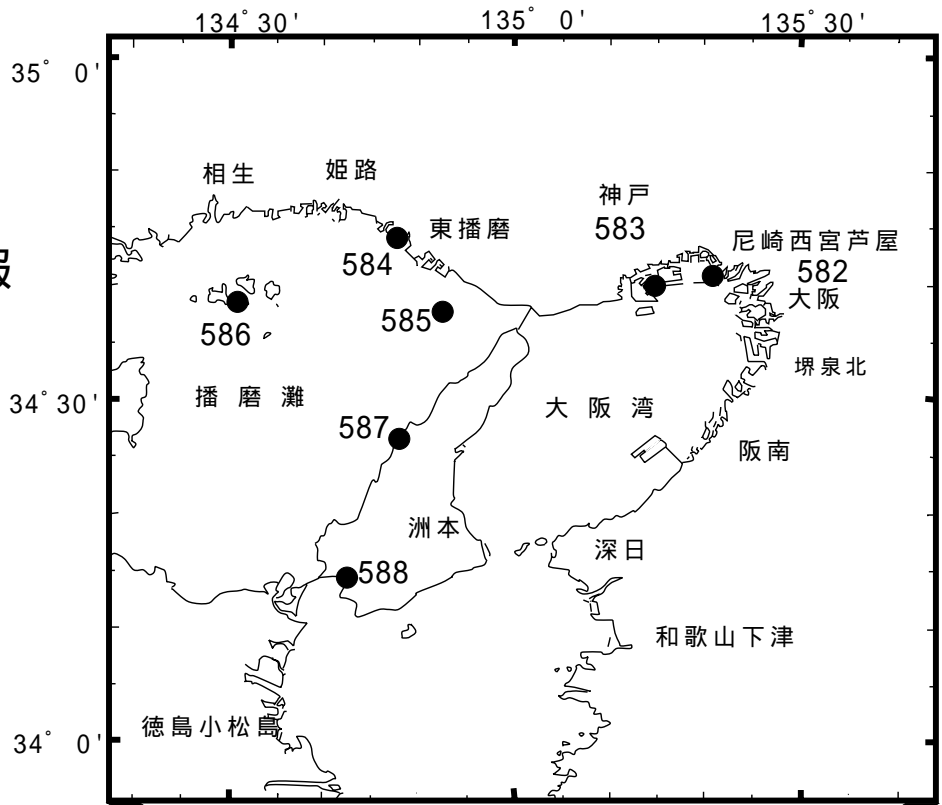
( 078 ) 391-1310 ( 手動受信 ) ……最新号、バックナンバー ( 過去 1 か年分 ) [ 情報番号 ; 0 # ]

インターネットアドレス ( URL ) <http://www1.kaiho.mlit.go.jp/KAN5/tuho/tuho2.htm>

五管区水路通報

第30号

索引図



17年575項 四国南岸 - 足摺岬南方(リマ海域) 射撃訓練  
 自衛艦2~4隻による射撃訓練が実施される。  
 期間 対潜ロケット射撃(4隻) 平成17年8月16日~18日(予備19日、20日)の0600~1800  
 対空及び水上射撃(2隻) 平成17年8月22日、23日(予備24日)の0600~1800  
 区域 6地点により囲まれる区域  
 (1) 31-48.2N 133-29.9E  
 (2) 31-42.2N 133-29.9E  
 (3) 31-28.2N 132-59.9E  
 (4) 31-36.2N 132-59.9E  
 (5) 31-36.2N 132-37.9E  
 (6) 31-48.2N 132-37.9E  
 海図 W157  
 出所 防衛庁海上幕僚監部

17年576項 四国南岸 - 足摺岬南方(リマ海域及び付近) 救難訓練  
 自衛隊航空機5機による、照明筒等を投下しての救難訓練が実施される。  
 期間 平成17年8月5日、17日~31日の土曜及び日曜日を除く0800~2100  
 区域 6地点により囲まれる区域  
 (1) 32-35-50N 134-00-00E  
 (2) 31-52-55N 134-00-00E  
 (3) 30-48-13N 132-22-51E  
 (4) 31-04-13N 132-07-51E  
 (5) 31-23-13N 132-07-51E  
 (6) 32-09-13N 132-53-51E  
 海図 W157  
 出所 航空自衛隊新田原救難隊

17年577項 紀伊水道南方 射撃訓練  
 日ノ御崎南方において、巡視船による射撃訓練が実施される。  
 期間 平成17年8月11日(予備12日)の1400~1800  
 区域 33-34.8N 135-03.0Eを中心とする半径5海里の円内  
 備考 巡視船は、「UY」及び「NE4」旗を掲揚、紅色閃光灯を点灯  
 海図 W77(JP共)  
 出所 田辺海上保安部

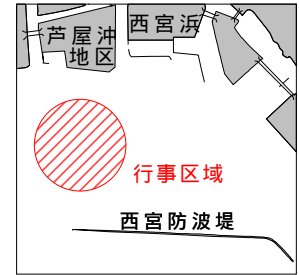
17年578項 四国南岸 - 土佐湾 射撃訓練  
 巡視船による射撃訓練が実施される。  
 期間 平成17年8月17日(予備18日)の1130~1530  
 区域 33-14.8N 133-40.8Eを中心とする半径5海里の円内  
 備考 巡視船は、「UY」及び「NE4」旗を掲揚、紅色閃光灯を点灯  
 海図 W108  
 出所 高知海上保安部

17年579項 豊後水道南口 射撃訓練  
 沖ノ島西南西方において、巡視船による射撃訓練が実施される。  
 期間 平成17年8月24日(予備25日、26日)の1000~1700  
 区域 32-37.3N 132-13.0Eを中心とする半径5海里の円内  
 海図 W1220  
 出所 六本部警備救難部

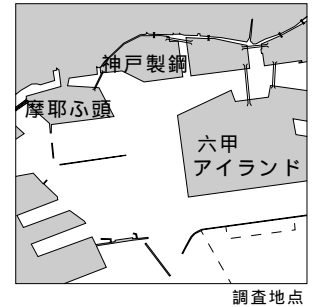
17年580項 本州南岸 - 勝浦湾南方、太地湾 物揚場築造工事  
 太地漁港において、物揚場築造工事が実施される。  
 期間 平成17年8月17日~12月27日の日出~日没  
 区域 33-35-34N 135-56-42E付近  
 海図 W46(分図「勝浦湾」)  
 出所 串本海上保安署

17年581項 本州南岸 - 潮岬 船舶気象通報業務一時休止  
 潮岬無線方位信号所(33-26.2N 135-45.3E)における、無線電話による船舶気象通報が一時休止される。  
 期間 平成17年8月25日(荒天順延)の1020~1310  
 海図 W77(JP共)  
 出所 五本部交通部

17年582項 尼崎西宮芦屋港 - 第2区 ヨットレース  
 西宮防波堤北方において、ディンギーヨット(約30艇)によるヨットレースが実施される。  
 期間 平成17年8月27日、28日の0930~1700  
 区域 34-41-37N 135-18-56Eを中心とする半径700mの円内  
 備考 区域内にコースを示す浮標を4基設置  
 海図 W1107(JP共) - W101A(JP共)  
 出所 尼崎西宮芦屋港長



17年583項 神戸港 - 第2区、第3区、第6区 潜水調査作業  
 潜水士による生物調査が実施される。  
 期日 平成17年8月24日、25日(予備日26日~9月8日)の日出~日没  
 位置 下記位置付近  
 (1) 34-42-01.7N 135-14-06.9E  
 (2) 34-41-59.7N 135-14-57.9E  
 (3) 34-40-11.7N 135-15-16.9E  
 (4) 34-40-11.8N 135-15-17.2E  
 海図 W101A(JP共)  
 出所 神戸港長



17年584項 東播磨港 灯台変更(予告)  
 五管区水路通報17年29号570項削除  
 東播磨港高砂東防波堤灯台(灯台表第1巻3846)(34-43.8N 134-47.9E)は、下記のとおり変更される。  
 予定日 平成17年8月9日(工事の進捗等により変更される場合がある)  
 灯質 (変更前)単明暗赤光 明6秒暗2秒  
 (変更後)群閃赤光 毎6秒に2閃光  
 光達距離 (変更前)11.0海里  
 (変更後)5.0海里  
 海図 W107  
 出所 五本部交通部

17年585項 播磨灘 魚礁設置工事  
 東播磨港南方において、魚礁設置工事が実施される。  
 期間 平成17年8月22日~27日(予備28日~31日)の日出~日没  
 区域 34-38.2N 134-50.3E付近  
 海図 W131(JP共)  
 出所 神戸海上保安部

17年586項 家島諸島 - 坊勢島 防波堤等築造工事  
 五管区水路通報17年27号528項削除  
 坊勢西側において、防波堤、物揚場等の築造工事が実施されている。  
 期間 平成17年12月23日まで(予備日含む)の日出~日没  
 区域 34-39.5N 134-30.8E付近  
 海図 W1113  
 出所 姫路海上保安署

17年587項 淡路島 - 山田港 導流堤復旧工事  
 山田川河口付近において、導流堤復旧工事が実施される。  
 期間 平成17年8月17日~9月15日(予備日含む)  
 区域 34-27.0N 134-48.0E付近  
 海図 W131(JP共)  
 出所 五本部海洋情報部

17年588項 淡路島 - 福良港 花火大会  
 洲崎島東方において、花火大会が実施される。  
 期間 平成17年8月14日(予備15日)の2000~2230  
 区域 (1)34-14-58N 134-43-00Eを中心とする半径400mの円内  
 (2)34-15-09N 134-43-04Eを中心とする半径210mの円内  
 備考 ・保安区域明示用の黄色灯付浮標を2基設置  
 ・花火台船の四隅に黄灯を設置  
 ・花火台船3隻は、上記区域内に打上げ当日1000から翌日1400まで設置  
 海図 W112  
 出所 神戸海上保安部

