

五管区水路通報第 3 1 号

(589項 - 612項)

平成 1 7 年 8 月 1 2 日

第五管区海上保安本部

第 589項	本州南岸	潮岬東方	救難訓練
第 590項	本州南岸	潮岬西北西方、江須崎付近	物揚場築造工事
第 591項	本州南岸	田辺港、第 2 区	護岸築造工事等
第 592項	本州南岸	田辺港付近、下芳養湾	突堤築造工事等
第 593項	本州南岸	日高港	物揚場築造工事
第 594項	和歌山下津港	外港	防波堤復旧工事
第 595項	和歌山下津港	海南区、第 2 区	護岸等築造工事
第 596項	友ヶ島水道南方		灯浮標一時撤去等
第 597項	阪南港	第 2 区	掘下げ工事等
第 598項	大阪港	大阪区	水門閉鎖
第 599項	大阪港	大阪区、第 4 区	橋梁改修工事
第 600項	神戸港		錨地変更
第 601項	神戸港	第 5 区、第 6 区	水路測量
第 602項	神戸港	第 6 区	航泊禁止
第 603項	淡路島	洲本港北方	水路測量等
第 604項	東播磨港		灯台変更
第 605項	姫路港	飾磨区、第 1 区	水路測量
第 606項	姫路港	網干区、第 1 区	防災訓練
第 607項	赤穂港付近		護岸復旧工事
第 608項	四国南岸	高知港東方	水路測量
第 609項	四国南岸	宿毛湾港	防波堤築造工事
第 610項	本州南岸至る四国南岸		水路測量
第 611項	本州南岸	潮岬南方	水路測量等
第 612項	本州南岸、熊野灘至る四国南岸、足摺岬南方		水路測量

本通報に使用している経度・緯度は世界測地系(WGS-84)に基づいています

海図の改補（小改正）のお知らせ

海上保安庁水路通報第31号

(8月5日発行) 掲載分

今週は、五管区内の小改正通報はありません。

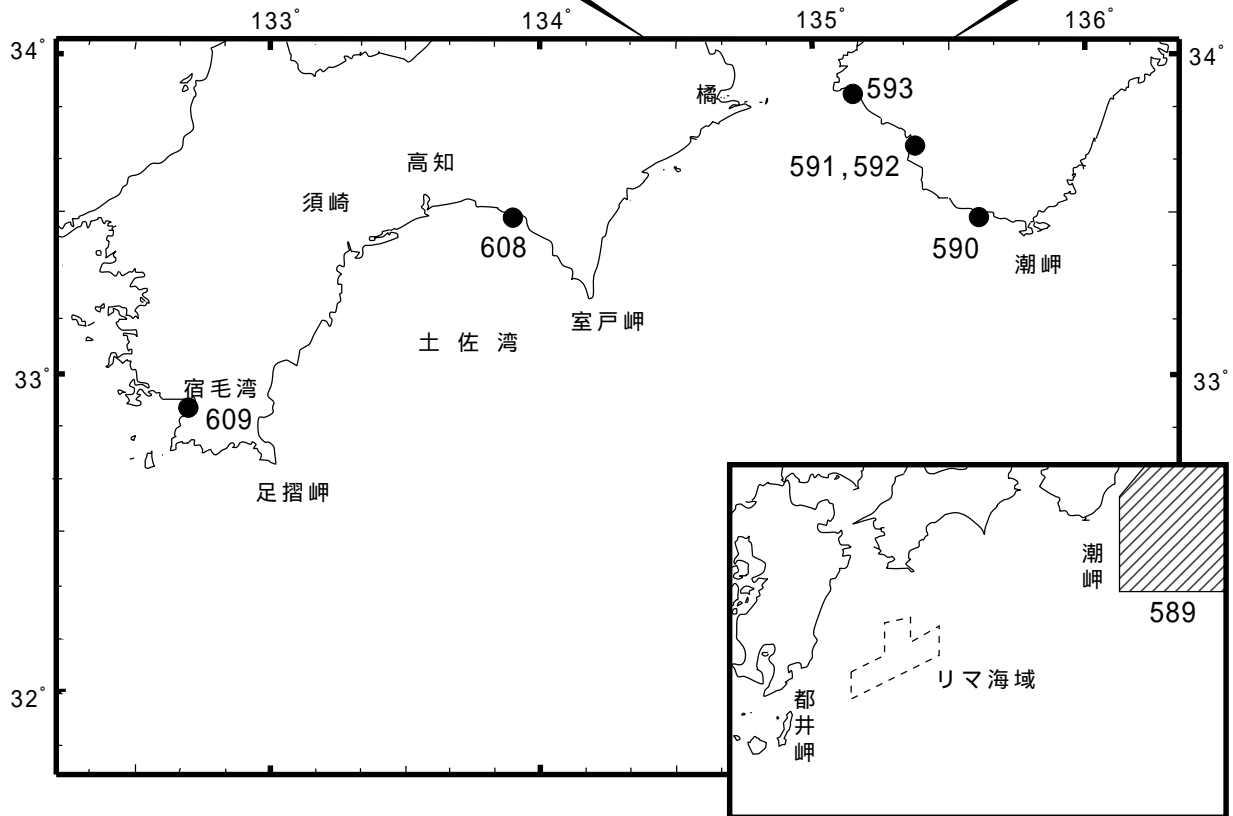
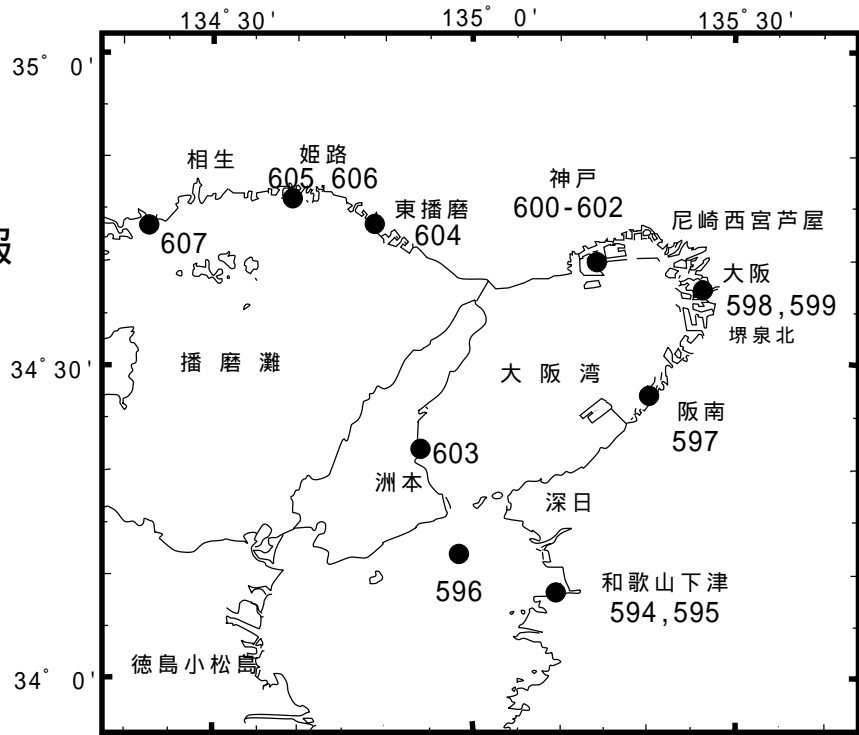
詳細については、海上保安庁水路通報の各項をご覧ください。
また、インターネットでも提供しています。

インターネットアドレス(URL) <http://www1.kaiho.mlit.go.jp/>

五管区水路通報

第31号

索引図



=====
五管区水路通報及び水路図誌に関する問い合わせ先

第五管区海上保安本部 海洋情報部 監理課 情報係

〒650-8551 神戸市中央区波止場町1番1号 TEL (078)391-6651(内線 2515、2516)

神戸第2地方合同庁舎(9階) FAX (078)332-6307(自動受信)

F A Xによる五管区水路通報提供サービス

(078)332-6307 ……最新号〔ポーリング受信式〕

(078)391-1310(手動受信)・・最新号、バックナンバー(過去1か年分)〔情報番号;0#〕

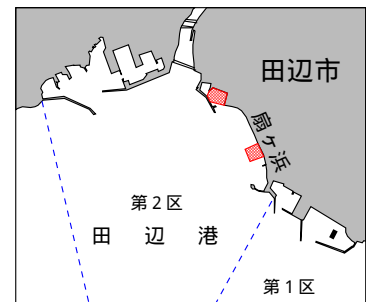
インターネットアドレス(URL) <http://www1.kaiho.mlit.go.jp/KAN5/tuho/tuho2.htm>

=====

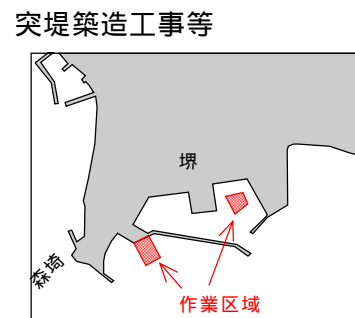
17年589項 本州南岸 - 潮岬東方 救難訓練
 自衛隊航空機5機による救難訓練が実施される。
 期間 平成17年9月1日～30日の土曜、日曜日及び祝祭日を除く0800～2100
 区域 6地点により囲まれる区域
 (1) 34-38-12N 137-29-49E
 (2) 34-38-12N 137-59-49E
 (3) 34-25-12N 138-29-49E
 (4) 32-40-13N 138-29-49E
 (5) 32-40-13N 136-09-50E
 (6) 33-47-12N 136-09-50E
 使用火工品 キャンドルライト、スモークライト、マリンマーカー及びシーマーカー
 海図 W61B
 出所 航空自衛隊浜松救難隊

17年590項 本州南岸 - 潮岬西北西方、江須崎付近 物揚場築造工事
 江須ノ川漁港において、潜水作業を伴う物揚場築造工事が実施される。
 期間 平成17年8月20日～18年3月24日の日出～日没
 区域 33-30.3N 135-35.7E付近
 海図 W77(JP共)
 出所 田辺海上保安部

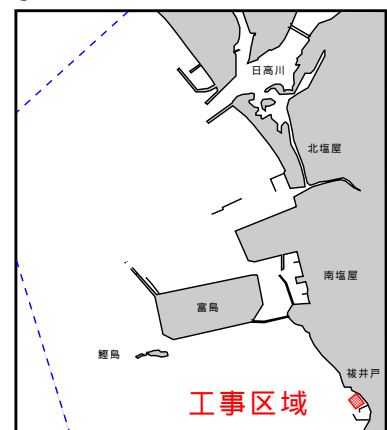
17年591項 本州南岸 - 田辺港、第2区 護岸築造工事等
 扇ヶ浜前面において、潜水作業を伴う護岸築造工事及び養浜工事が実施されている。
 期間 平成17年11月30日までの日出～日没
 区域 下記各位置付近(付図参照)
 (1) 33-43-39N 135-22-30E(護岸築造工事)
 (2) 33-43-20N 135-22-42E(養浜工事)
 海図 W74
 出所 田辺港長



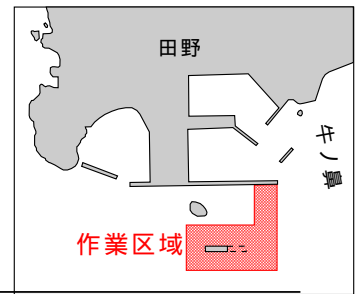
17年592項 本州南岸 - 田辺港付近、下芳養湾 突堤築造工事等
 堺漁港において、潜水作業を伴う突堤築造及び護岸改良工事が実施されている。
 期間 平成18年1月13日までの日出～日没
 区域 下記各位置付近(付図参照)
 (1) 33-44-39N 135-20-03E付近(突堤築造工事)
 (2) 33-44-33N 135-19-49E付近(護岸改良工事)
 海図 W74
 出所 田辺海上保安部



17年593項 本州南岸 - 日高港 物揚場築造工事
 被井戸漁港において、潜水作業を伴う物揚場築造工事が実施されている。
 期間 平成17年12月15日までの日出～日没
 区域 33-51.2N 135-09.9E付近(付図参照)
 海図 W77(分図「日高港」、JP共)
 出所 田辺海上保安部

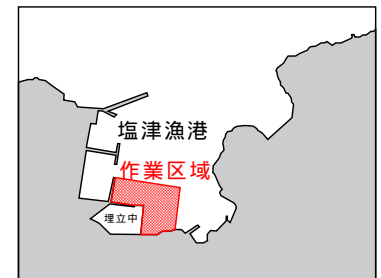


17年594項 和歌山下津港 - 外港 防波堤復旧工事
 田ノ浦漁港において、潜水作業を伴う防波堤復旧工事が実施される。
 期間 平成17年8月15日～18年3月31日の日出～日没
 区域 34-10-51N 135-09-09E付近(付函参照)
 海図 W1150
 出所 和歌山下津港長



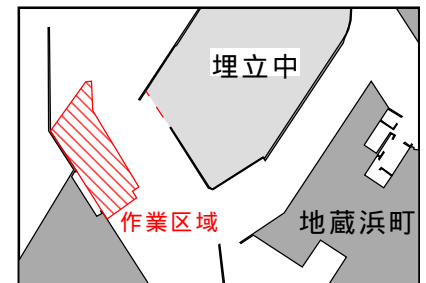
17年595項 和歌山下津港 - 海南区、第2区 護岸等築造工事
 塩津漁港において、潜水作業を伴う護岸及び物揚場の築造工事が実施される。
 期間 平成17年8月22日～18年3月20日の日出～日没
 (一部、夜間作業あり:2200～0500)
 区域 34-08-03N 135-10-07E付近(付函参照)
 備考 夜間作業においては、作業船は使用されない(陸上作業のみ)
 海図 W1145
 出所 和歌山下津港長

護岸等築造工事



17年596項 友ヶ島水道南方 灯浮標一時撤去等
 五管区水路通報17年27号512項削除
 友ヶ島水道波浪観測灯浮標(灯台表第1巻3465)(34-10.0N 134-54.6E)は一時撤去された。
 備考 ・一時撤去に伴い、併設の友ヶ島水道無線方位信号所(灯台表第1巻9063.3)は業務休止している
 ・9月中旬復旧予定
 海図 W1143 - W1150C(JP共)
 出所 和歌山海上保安部

17年597項 阪南港 - 第2区 掘下げ工事等
 新貝塚第2号岸壁北方において、掘下げ工事及び潜水土による磁気探査作業が実施される。
 期間 平成17年9月1日～11月30日(予備12月1日～20日)
 0800～1600
 区域 34-28.0N 135-20.6E付近(付函参照)
 海図 W1141(JP共)
 出所 阪南港長



17年598項 大阪港 - 大阪区 水門閉鎖
 五管区水路通報17年総記18項関連
 水門の定期試運転に伴い、各水門が閉鎖される。
 (1)安治川水門(大阪区、第2区)
 期間 平成17年8月17日、9月1日、16日の1330～1630
 34-40.5N 135-27.4E(概位)
 (2)尻無川水門(大阪区、第3区)
 期間 平成17年8月22日、9月8日、21日の1330～1630
 34-39.5N 135-27.8E(概位)
 (3)木津川水門(大阪区、第3区)
 期間 平成17年8月25日、9月12日、26日の1330～1630
 34-39.1N 135-28.7E(概位)
 海図 W1148 - W1123(JP共)
 出所 大阪港長

17年599項 大阪港 - 大阪区、第4区 橋梁改修工事

南港大橋の改修工事が実施される。

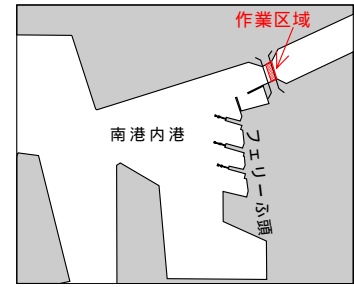
期 間 平成17年9月1日～18年2月28日の日出～日没

区 域 34-37-26N 135-26-00E付近(付図参照)

備 考 足場が設置されるため、可航高が最大約1メートル減少する。

海 図 W123(JP共)

出 所 大阪港長



17年600項 神戸港 錨地変更

神戸港の錨地が変更される。

変更日 平成17年9月1日1000

区 域 下記各位置を中心とする、M錨地は半径300m、L錨地は半径450mの円内(巻末付図参照)

- (1) 34-37-18N 135-10-17E(L - 1)
- (2) 34-36-50N 135-11-14E(L - 2)
- (3) 34-37-35N 135-15-59E(L - 3)
- (4) 34-37-50N 135-17-30E(L - 4)
- (5) 34-37-15N 135-11-51E(M - 1)
- (6) 34-36-54N 135-12-15E(M - 2)
- (7) 34-37-22N 135-12-26E(M - 3)
- (8) 34-36-59N 135-12-49E(M - 4)
- (9) 34-37-05N 135-13-24E(M - 5)
- (10) 34-37-15N 135-14-20E(M - 6)
- (11) 34-37-37N 135-14-43E(M - 7)
- (12) 34-37-23N 135-15-14E(M - 8)
- (13) 34-38-26N 135-16-55E(M - 9)
- (14) 34-38-15N 135-18-03E(M - 10)
- (15) 34-38-44N 135-17-57E(M - 11)
- (16) 34-38-46N 135-17-22E(M - 12、危険物沖荷役錨地)
- (17) 34-39-13N 135-17-43E(M - 13、危険物沖荷役錨地)
- (18) 34-39-42N 135-17-37E(M - 14、危険物沖荷役錨地)
- (19) 34-40-11N 135-17-31E(M - 15、予備錨地)

備 考 上記変更に伴い、L - 5、L - 6及びS錨地は廃止される

海 図 W101A(JP共) - W101B(JP共) - W1103(JP共)

出 所 神戸港長

17年601項 神戸港 - 第5区、第6区 水路測量

ポートアイランド沖埋め立て地周辺において、水路測量が実施される。

期 間 平成17年8月16日～18日(予備19日～21日)の日出～日没

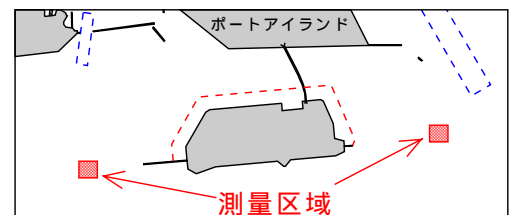
区 域 下記各位置付近(付図参照)

- (1) 34-37-48N 135-11-20E
- (2) 34-38-08N 135-15-32E

備 考 作業船は「白紅白」の燕尾旗を掲揚

海 図 W101A(JP共) - W101B(JP共)

出 所 五本部海洋情報部、神戸港長



17年602項 神戸港 - 第6区 航泊禁止

神戸中央航路西側海域において、防波堤築造工事に伴い、一般船舶の航泊が禁止される。

期 間 平成17年9月1日0800～18年3月24日1700

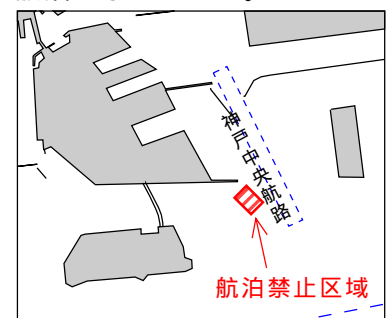
区 域 4地点により囲まれる区域

- (1) 34-39-02.8N 135-15-14.4E
- (2) 34-38-55.5N 135-15-29.7E
- (3) 34-38-45.6N 135-15-22.9E
- (4) 34-38-52.9N 135-15-07.6E

備 考 上記区域を、黄色灯浮標(4基)及び灯付浮標(6基)で表示

海 図 W101A(JP共)

出 所 神戸港長公示17-9号(17.8.9)



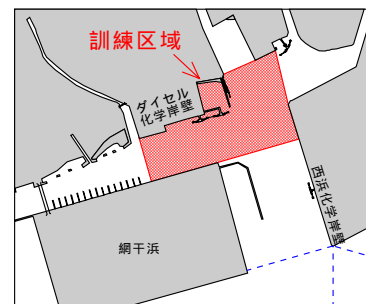
17年603項 淡路島 - 洲本港北方 水路測量等
五管区水路通報17年27号522項削除
敷砂工事は完了し、水路測量が期間を変更して実施されている。
期 間 平成17年8月23日～31日の内1日間
区 域 34-22.6N 134-53.8E付近
備 考 作業船は「白紅白」の燕尾旗を掲揚
海 図 W1143
出 所 五本部海洋情報部

17年604項 東播磨港 灯台変更
五管区水路通報17年30号584項削除
東播磨港高砂東防波堤灯台(灯台表第1巻3846)(34-43.8N 134-47.9E)は、下記のとおり変更された。
灯 質 (変更前)単明暗赤光 明6秒暗2秒
(変更後)群閃赤光 毎6秒に2閃光
光達距離 (変更前)11.0海里
(変更後)5.0海里
海 図 W107
出 所 神戸海上保安部

17年605項 姫路港 - 飾磨区、第1区 水路測量
船場川において、水路測量が実施される。
期 間 平成17年8月29日～9月9日の内1日間
区 域 34-47-12N 134-39-25E付近(付図参照)
海 図 W134B
出 所 五本部海洋情報部



17年606項 姫路港 - 網干区、第1区 防災訓練
網干浜北東方において、巡視船艇等及び航空機による防災訓練が実施される。
期 間 平成17年8月28日の0930～1200
区 域 34-46-30N 134-36-24E付近(付図参照)
海 図 W134B
出 所 姫路港長



17年607項 赤穂港付近 護岸復旧工事
御埼東方において、潜水作業を伴う護岸築造工事が実施される。
期 間 平成17年8月15日～12月31日(予備日含む)
区 域 34-43.8N 134-24.7E付近
海 図 W1113
出 所 五本部海洋情報部

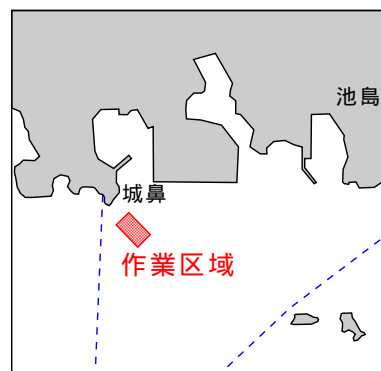
17年608項 四国南岸 - 高知港東方 水路測量
安芸漁港において、水路測量が実施される。
期 間 平成17年8月17日～18年1月25日の内3日間
区 域 33-30.0N 133-53.3E付近
備 考 作業船は「白紅白」の燕尾旗を掲揚
海 図 W108
出 所 五本部海洋情報部

17年609項 四国南岸 - 宿毛湾港 防波堤築造工事

五管区水路通報17年28号559項削除

城鼻南東方において、潜水作業を伴う防波堤築造工事が実施されている。

期間 平成17年11月2日までの日出～日没
区域 32-55-04N 132-40-22E付近(付図参照)
備考 作業区域を黄色灯付浮標で表示
海図 W1237(分図「宿毛湾港」)
出所 宿毛海上保安署



17年610項 本州南岸 至る 四国南岸 水路測量

調査船「かいよう(3176トン)」による水路測量が実施される。

期間 平成17年9月1日～18日

区域 (1)(2)、(2)(3)、(3)(4)をそれぞれ結ぶ線上付近
(1) 35-00.0N 140-15.0E
(2) 30-00.0N 143-00.0E
(3) 30-00.0N 134-36.0E
(4) 32-45.0N 133-06.0E

海図 W1001

出所 海上保安庁海洋情報部

17年611項 本州南岸 - 潮岬南方 水路測量等

五管区水路通報17年29号572項削除

調査船「よこすか(4,439トン)」による曳体「ディープ・トウ」の曳航訓練及び水路測量が実施される。

期間 平成17年8月15日～21日

区域 下記経緯度線に囲まれる区域
(1) 32-00N (2) 33-15N
(3) 135-00E (4) 137-30E

備考 水路測量実施時、調査船は「白紅白」の燕尾旗を掲揚

海図 W1072(LCW共)

出所 海上保安庁海洋情報部

17年612項 本州南岸、熊野灘 至る 四国南岸、足摺岬南方 水路測量

調査船「かいいい(4,628トン)」による水路測量が実施される。

期間 平成17年8月31日～9月23日

区域 4地点により囲まれる区域
(1) 34-04N 137-42E
(2) 33-14N 138-15E
(3) 30-44N 133-00E
(4) 32-00N 132-09E

備考 ・調査船は「白紅白」の燕尾旗を掲揚
・調査船は船尾から約5,500mのケーブルを曳航し、ケーブル末端を白色灯付浮標(レーダ反射器付)で表示

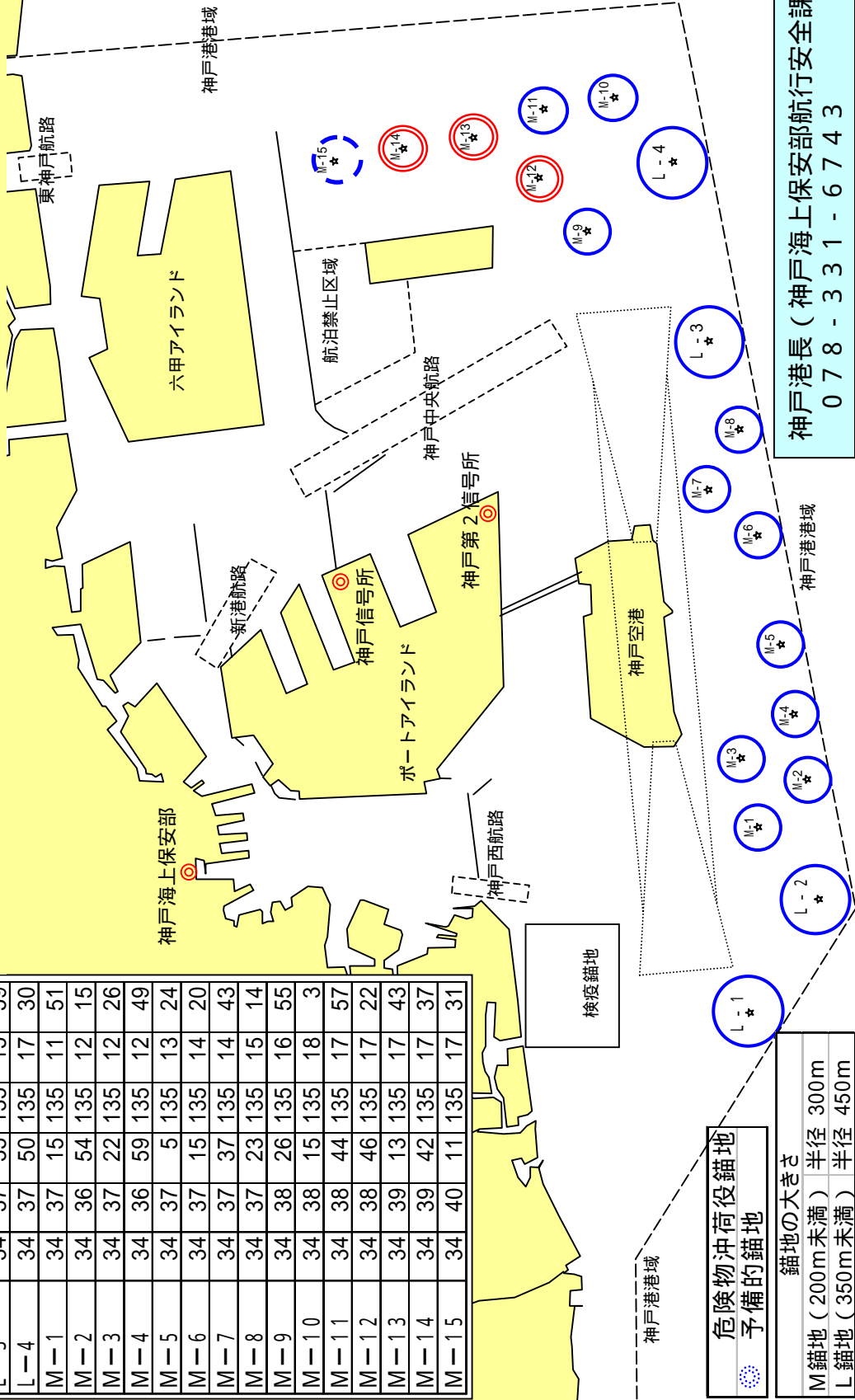
海図 W1072(LCW共)

出所 海上保安庁海洋情報部

神戸港内の指定錨地の変更について ～神戸港長～

平成17年9月1日1000から指定錨地の位置が変更になりますので航行船舶は十分注意してください。

錨地番号	緯度	経度
L-1	34 37	18 135 10 17
L-2	34 36	50 135 11 14
L-3	34 37	35 135 15 59
L-4	34 37	50 135 17 30
M-1	34 37	15 135 11 51
M-2	34 36	54 135 12 15
M-3	34 37	22 135 12 26
M-4	34 36	59 135 12 49
M-5	34 37	5 135 13 24
M-6	34 37	15 135 14 20
M-7	34 37	37 135 14 43
M-8	34 37	23 135 15 14
M-9	34 38	26 135 16 55
M-10	34 38	15 135 18 3
M-11	34 38	44 135 17 57
M-12	34 38	46 135 17 22
M-13	34 39	13 135 17 43
M-14	34 39	42 135 17 37
M-15	34 40	11 135 17 31



危険物沖荷役錨地
予備的錨地

錨地の大きさ
M錨地(200m未満) 半径 300m
L錨地(350m未満) 半径 450m

神戸港長(神戸海上保安部航行安全課)
078-331-6743