

五管区水路通報第33号

(631項 - 648項)

平成17年 8月26日

第五管区海上保安本部

第 631項	四国南岸	足摺岬南方(リマ海域)	射撃訓練
第 632項	紀伊水道南方		射撃訓練
第 633項	豊後水道南口		射撃訓練
第 634項	本州南岸	串本港	防波堤撤去及び築造工事
第 635項	本州南岸	潮岬北西方、有田湾	突堤築造工事
第 636項	本州南岸	日高港	防波堤延長工事
第 637項	紀伊水道	由良港付近	灯台一時撤去延期
第 638項	和歌山下津港	外港及び付近	魚礁設置作業
第 639項	大阪港	堺泉北区、第2区	標識灯設置作業
第 640項	大阪港	内港航路及び付近	掘下げ工事等
第 641項	神戸港	第1区	海上パレード
第 642項	神戸港	第1区、第2区	潜水調査作業
第 643項	神戸港	第6区	護岸復旧工事
第 644項	淡路島	津名港北方	水路測量
第 645項	淡路島	洲本港	水路測量
第 646項	播磨灘		魚礁設置工事
第 647項	家島諸島	家島	岸壁築造工事
第 648項	四国南岸	室戸岬付近	水路測量

本通報に使用している経度・緯度は世界測地系(WGS-84)に基づいています

海図の改補(小改正)のお知らせ

海上保安庁水路通報第33号

(8月19日発行)掲載分

海 域	改正内容	該当海図	項
新宮港	灯設置	W46(分図「新宮港及付近」)	995

詳細については、海上保安庁水路通報の各項をご覧ください。

また、インターネットでも提供しています。

インターネットアドレス(URL) <http://www1.kaiho.mlit.go.jp/>

五管区水路通報及び水路図誌に関する問い合わせ先

第五管区海上保安本部 海洋情報部 監理課 情報係

〒650-8551 神戸市中央区波止場町1番1号 TEL (078)391-6651(内線 2515、2516)

神戸第2地方合同庁舎(9階) FAX (078)332-6307(自動受信)

F A Xによる五管区水路通報提供サービス

(078)332-6307 最新号〔ポーリング受信式〕

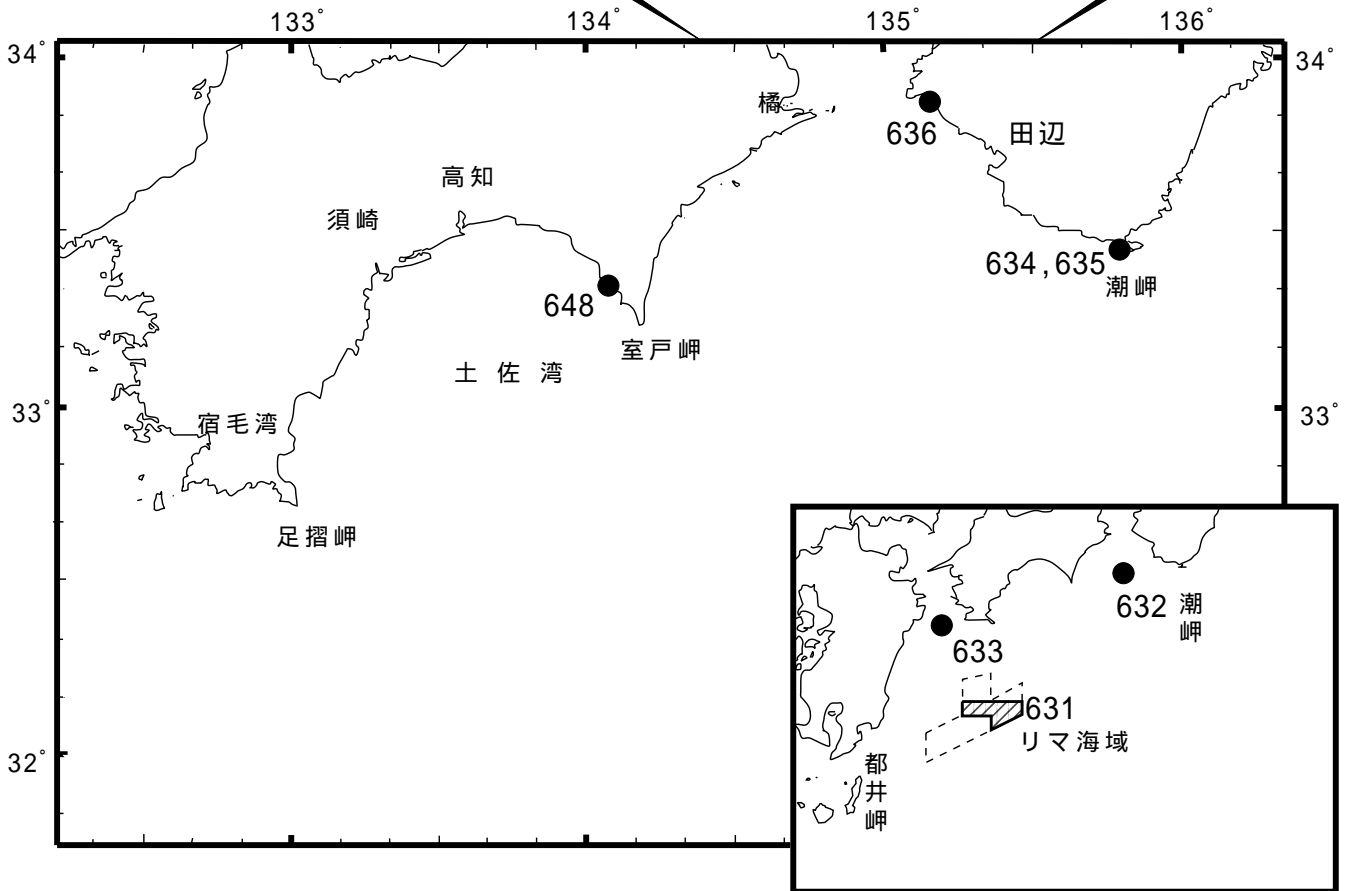
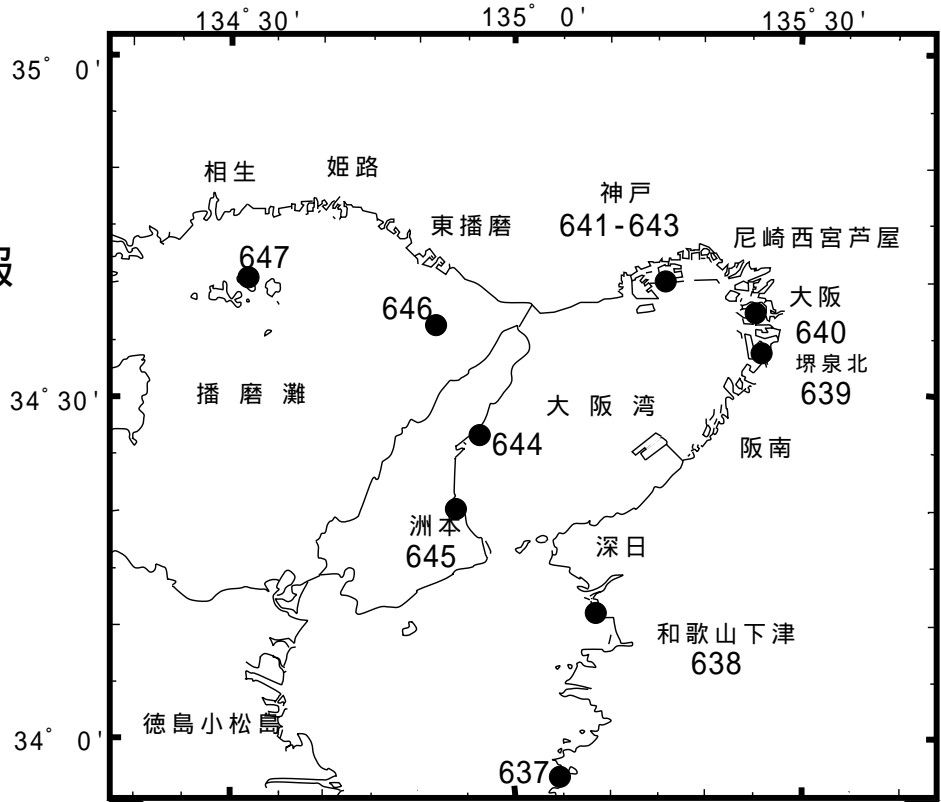
(078)391-1310(手動受信) 最新号、バックナンバー(過去1か年分)〔情報番号;0#〕

インターネットアドレス(URL) <http://www1.kaiho.mlit.go.jp/KAN5/tuho/tuho2.htm>

五管区水路通報

第33号

索引図

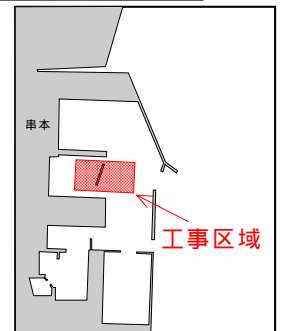


17年631項 四国南岸 - 足摺岬南方（リマ海域） 射撃訓練
 自衛艦4隻による対空及び水上射撃訓練が実施される。
 期間 平成17年9月13日、14日（予備15日）の0600～1800
 区域 6地点により囲まれる区域
 (1) 31-48.2N 133-29.9E
 (2) 31-42.2N 133-29.9E
 (3) 31-28.2N 132-59.9E
 (4) 31-36.2N 132-59.9E
 (5) 31-36.2N 132-37.9E
 (6) 31-48.2N 132-37.9E
 海図 W157
 出所 防衛庁海上幕僚監部

17年632項 紀伊水道南方 射撃訓練
 蒲生田岬南方において、巡視船及び航空機による射撃訓練が実施される。
 期間 平成17年9月7日（予備8日）の0900～1700
 区域 33-31.0N 134-53.2Eを中心とする半径6海里の円内
 備考 巡視船は、「UY」及び「NE4」旗を掲揚
 海図 W77（JP共）
 出所 五本部警備救難部

17年633項 豊後水道南口 射撃訓練
 沖ノ島西南西方において、巡視船による射撃訓練が実施される。
 期間 平成17年9月8日（予備9日、10日）1100～1700、14日（予備15日、16日）の1100～1800
 区域 32-37.3N 132-13.0Eを中心とする半径5海里の円内
 海図 W1220
 出所 六本部警備救難部

17年634項 本州南岸 - 串本港 防波堤撤去及び築造工事
 潜水作業を伴う、防波堤撤去及び築造工事が実施される。
 期間 平成17年8月26日～18年3月15日の日出～日没
 区域 33-28-03N 135-47-03E付近
 海図 W99（分図「串本港」）
 出所 串本海上保安署



17年635項 本州南岸 - 潮岬北西方、有田湾 突堤築造工事
 有田漁港において、潜水作業を伴う突堤築造工事が実施される。
 期間 平成17年9月1日～12月19日の日出～日没
 区域 33-29.1N 135-44.3E付近
 海図 W99（串本港付近）
 出所 串本海上保安署

17年636項 本州南岸 - 日高港 防波堤延長工事
 五管区水路通報17年18号342項削除
 御坊発電所北西方において、潜水作業を伴う防波堤延長工事が実施されている。
 期間 平成17年11月30日までの日出～日没
 区域 6地点により囲まれる区域
 (1) 33-51-38N 135-08-46E（岸線上）
 (2) 33-51-33N 135-08-40E
 (3) 33-51-49N 135-08-21E
 (4) 33-51-58N 135-08-32E
 (5) 33-51-49N 135-08-43E
 (6) 33-51-44N 135-08-41E（岸線上）
 海図 W77（分図「日高港」）
 出所 田辺海上保安部

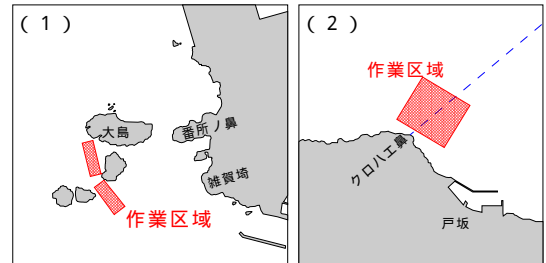
17年637項 紀伊水道 - 由良港付近 灯台一時撤去延期
 五管区水路通報17年28号542項削除
 紀伊由良港一のハイ防波堤北灯台(灯台表第1巻3305.1)(33-56.3N 135-03.9E)の一時撤去は、
 当分の間延期される。
 備考 一時撤去の際、再度五管区水路通報で周知する
 海図 W97
 出所 五本部交通部

17年638項 和歌山下津港 - 外港及び付近 魚礁設置作業

雑賀崎西方及び戸坂漁港北西方において、潜水作業を伴う魚礁設置作業が実施されている。

期間 平成17年9月10日までの日出～日没
 区域 (1) 34-11-19N 135-08-05E付近
 (2) 34-08-24N 135-09-24E付近

海図 W1150 - W1145
 出所 和歌山下津港長

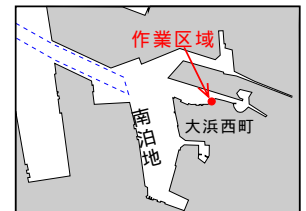


17年639項 大阪港 - 堺泉北区、第2区 標識灯設置作業

旧灯台付近において、潜水作業を伴う標識灯設置作業が実施されている。

期間 平成17年9月20日まで(予備21日～30日)の日出～日没
 区域 34-35-00N 135-27-31E付近

海図 W1146 (JP共)
 出所 大阪港長



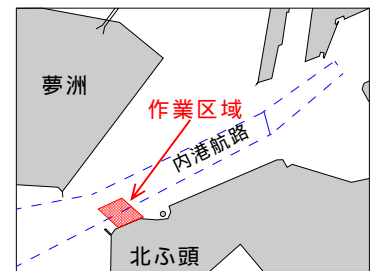
17年640項 大阪港 - 内港航路及び付近 掘下げ工事等

掘下げ及び地盤改良工事が実施される。

期間 平成17年9月1日～11月10日(予備11日～20日)の日出～日没
 区域 4地点により囲まれる区域

- (1) 34-38-19N 135-23-57E(岸線上)
- (2) 34-38-24N 135-23-50E
- (3) 34-38-28N 135-23-59E
- (4) 34-38-23N 135-24-07E(岸線上)

海図 W123 (JP共)
 出所 大阪港長



17年641項 神戸港 - 第1区 海上パレード

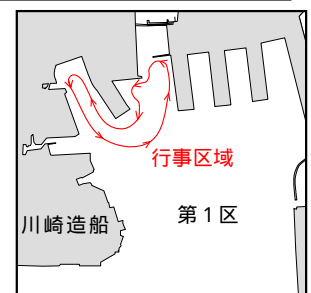
中突堤付近において、海上パレード(参加船5隻)が実施される。

期間 平成17年8月26日の1800～2000

区域 34-40-45N 135-11-21E付近(付図参照)

- 備考 ・参加船の内4隻には、イルミネーションが設置されている
- ・参加船は、コースを3周回する。

海図 W101A (JP共) - W101B (JP共)
 出所 神戸港長



17年642項 神戸港 - 第1区、第2区 潜水調査作業

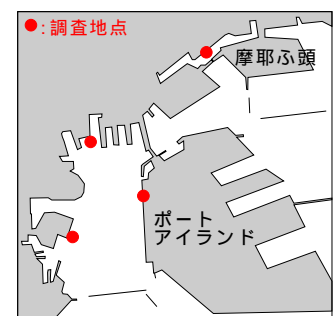
潜水土による付着生物調査が実施される。

期間 平成17年9月5日(予備12日、13日)の0900～1700

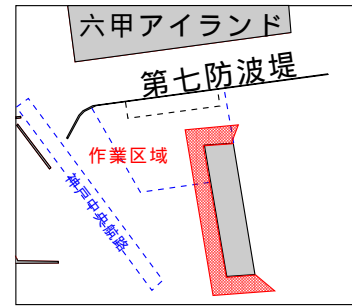
区域 下記各位置付近

- (1) 34-39-53N 135-11-11E(兵庫ふ頭G岸壁前面)
- (2) 34-40-21N 135-12-05E
(ポートアイランドコンテナ岸壁1号)
- (3) 34-40-54N 135-11-23E(メリケンパーク南)
- (4) 34-41-46N 135-12-52E(脇浜町地先)

海図 W101A (JP共) - W101B (JP共)
 出所 神戸港長

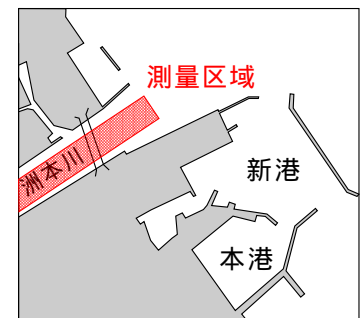


17年643項 神戸港 - 第6区 護岸復旧工事
 五管区水路通報17年7号139項削除
 第7防波堤南方において、潜水作業を伴う護岸復旧工事が実施されている。
 期間 平成17年10月11日までの日出～日没
 区域 34-39.5N 135-16.5E付近
 海図 W101A(JP共)
 出所 神戸港長



17年644項 淡路島 - 津名港北方 水路測量
 水路測量が実施される。
 期間 平成17年9月10日～30日までの内1日間
 区域 34-28.2N 134-56.9E付近
 備考 作業船は「白紅白」の燕尾旗を掲揚
 海図 W131(JP共)
 出所 五本部海洋情報部

17年645項 淡路島 - 洲本港 水路測量
 洲本川河口付近において、水路測量が実施される。
 期間 平成17年9月10日～25日までの内3日間
 区域 34-21.0N 134-53.9E付近(付図参照)
 備考 作業船は「白紅白」の燕尾旗を掲揚
 海図 W1149(洲本港)
 出所 五本部海洋情報部



17年646項 播磨灘 魚礁設置工事
 鹿ノ瀬南西方において、魚礁設置工事が実施される。
 期間 平成17年8月27日(予備28日～9月15日)の日出～日没
 区域 34-33.2N 134-46.1E付近
 海図 W131(JP共)
 出所 神戸海上保安部

17年647項 家島諸島 - 家島 岸壁築造工事
 尾崎鼻南方において、岸壁築造工事が実施されている。
 期間 平成17年11月10日まで(予備日含む)
 区域 34-41.0N 134-32.2E付近
 海図 W1113
 出所 五本部海洋情報部

17年648項 四国南岸 - 室戸岬付近 水路測量
 行当埼東方、吉良川河口北西方及び羽根埼東方において、水路測量が実施される。
 期間 平成17年9月1日～10月10日の内5日間
 区域 (1) 33-17.8N 134-07.8E付近
 (2) 33-19.9N 134-05.5E付近
 (3) 33-22.2N 134-02.6E付近
 備考 作業船は「白紅白」の燕尾旗を掲揚
 海図 W108
 出所 五本部海洋情報部