

# 五管区水路通報第34号

(649項 - 668項)

平成17年 9月 2日

第五管区海上保安本部

第 649項	紀伊水道南方	照明弾発射訓練
第 650項	紀伊水道南方	潜水艦潜航試験
第 651項	本州南岸 日高港南東方	防波堤改修工事
第 652項	本州南岸 日高港	防波堤延長工事
第 653項	紀伊水道 由良港付近	灯台一時撤去
第 654項	紀伊水道 湯浅湾、湯浅広港	掘下げ作業
第 655項	大阪湾 泉州港付近	架橋工事
第 656項	大阪港 浜寺航路	灯浮標変更等(予告)
第 657項	尼崎西宮芦屋港 第2区	ヨットレース
第 658項	神戸港 第5区、第6区	灯標設置
第 659項	神戸港 第6区	灯移設
第 660項	神戸港南方	曳航訓練
第 661項	淡路島 津名港北方	敷砂工事完了
第 662項	淡路島 由良港北西方	魚礁設置作業
第 663項	東播磨港南東方	魚礁設置作業変更
第 664項	淡路島 湊港西方	護岸改修工事
第 665項	紀伊水道 徳島小松島港東方	海象観測
第 666項	四国南岸 宿毛湾港	防波堤築造工事
第 667項	四国南岸 土佐湾南方	観測機器設置及び撤去作業
第 668項	出版	海図等について

本通報に使用している経度・緯度は世界測地系(WGS-84)に基づいています

## 海図の改補(小改正)のお知らせ

海上保安庁水路通報第34号

(8月26日発行)掲載分

海 域	改正内容	該当海図	項
東播磨港	灯台灯質等変更	W107-W1113-W150B-W106(JP共)	1037

詳細については、海上保安庁水路通報の各項をご覧ください。

また、インターネットでも提供しています。

インターネットアドレス(URL) <http://www1.kaiho.mlit.go.jp/>

五管区水路通報及び水路図誌に関する問い合わせ先

第五管区海上保安本部 海洋情報部 監理課 情報係

〒650-8551 神戸市中央区波止場町1番1号 TEL (078)391-6651(内線 2515、2516)

神戸第2地方合同庁舎(9階) FAX (078)332-6307(自動受信)

F A Xによる五管区水路通報提供サービス

(078)332-6307 ……最新号〔ポーリング受信式〕

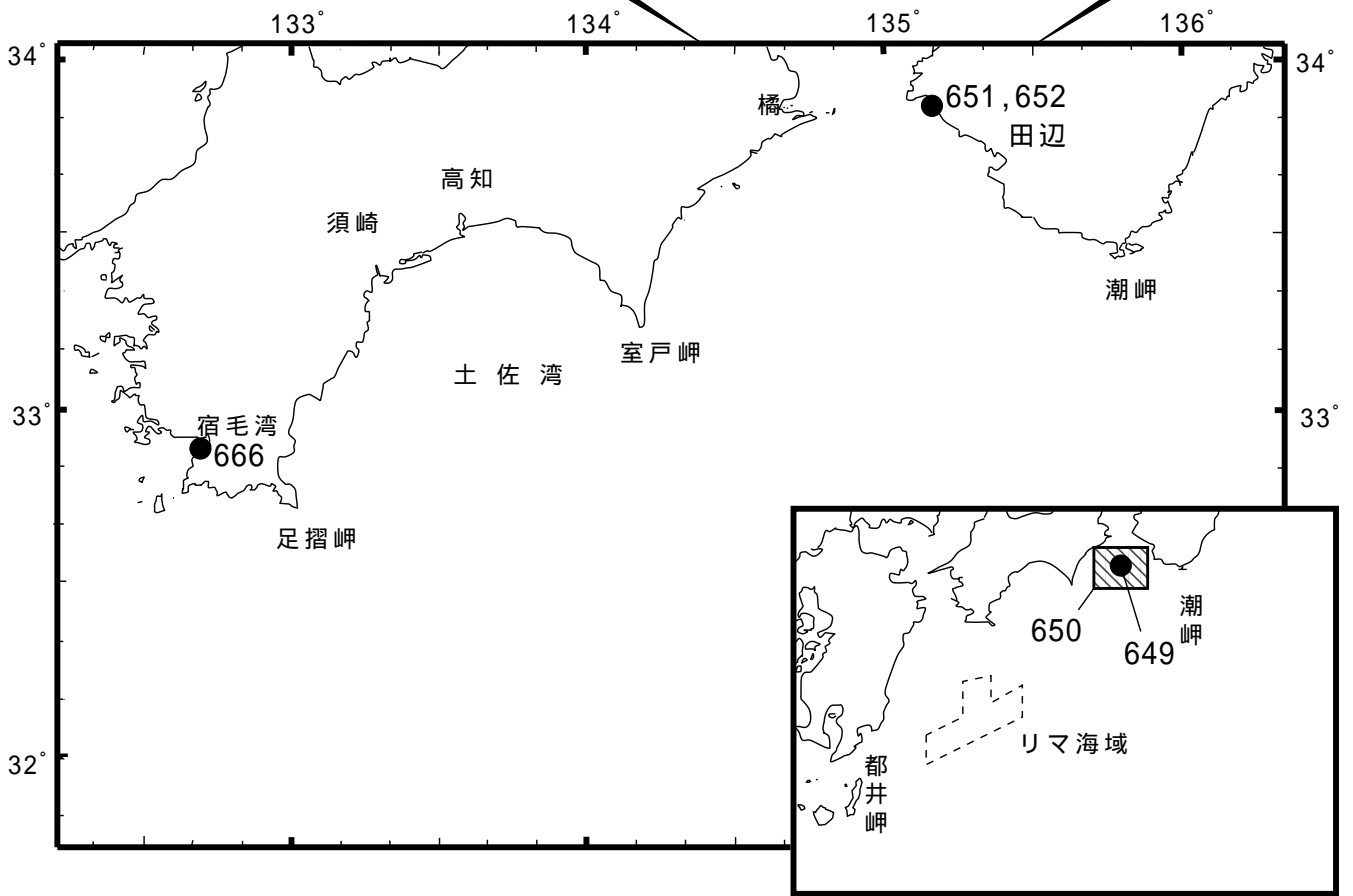
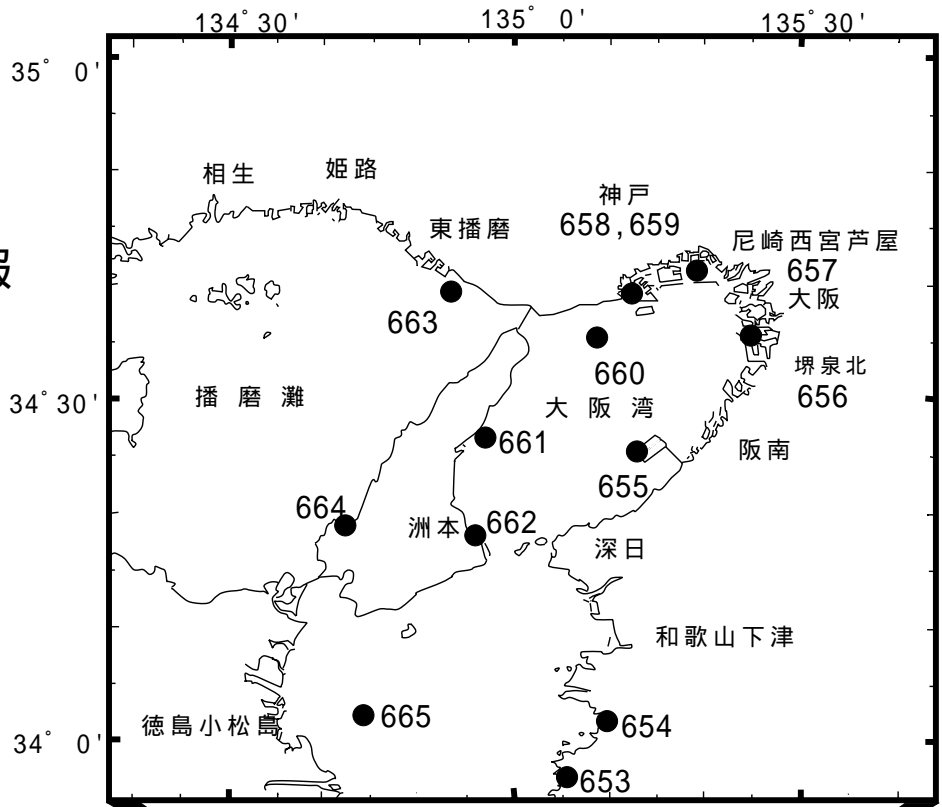
(078)391-1310(手動受信)・…最新号、バックナンバー(過去1か年分)〔情報番号;0#〕

インターネットアドレス(URL) <http://www1.kaiho.mlit.go.jp/KAN5/tuho/tuho2.htm>

五管区水路通報

第34号

索引図

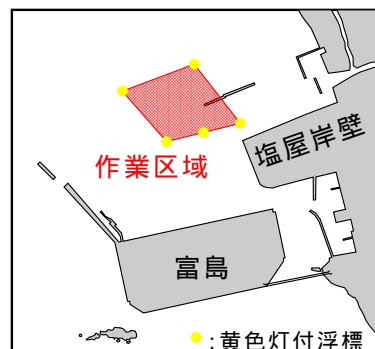


17年649項 紀伊水道南方 照明弾発射訓練  
日ノ御崎南方において、巡視船による照明弾発射訓練が実施される。  
期 間 平成17年9月12日(予備18日)の1900～2000  
区 域 33-34.8N 135-03.0Eを中心とする半径5海里の円内  
海 図 W77(JP共)  
出 所 田辺海上保安部

17年650項 紀伊水道南方 潜水艦潜航試験  
潜水艦の潜航試験が実施される。  
期 間 平成17年9月13日～17日、19日、20日(予備18日)の日出～日没  
区 域 下記経緯度線に囲まれる区域  
(1) 33-20N (2) 33-48N  
(3) 134-45E (4) 135-20E  
警戒船 潜航試験中、配備  
標 識 水上航行中、潜水艦は標識灯を点灯  
海 図 W77(JP共)  
出 所 五本部海洋情報部

17年651項 本州南岸 - 日高港南東方 防波堤改修工事  
野島漁港において、潜水作業を伴う防波堤改修工事が実施されている。  
期 間 平成17年11月30日までの日出～日没  
区 域 33-50.5N 135-10.1E付近  
海 図 W77(分図「日高港」、JP共)  
出 所 田辺海上保安部

17年652項 本州南岸 - 日高港 防波堤延長工事  
塩屋岸壁北西方において、潜水作業を伴う防波堤延長工事が実施されている。  
期 間 平成17年11月30日までの日出～日没  
区 域 4地点により囲まれる区域  
(1) 33-51-58N 135-09-12E  
(2) 33-51-55N 135-08-56E  
(3) 33-52-04N 135-08-48E  
(4) 33-52-09N 135-09-02E  
海 図 W77(分図「日高港」、JP共)  
出 所 田辺海上保安部

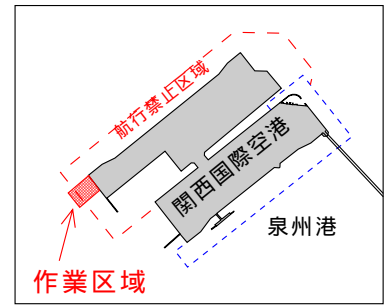


17年653項 紀伊水道 - 由良港付近 灯台一時撤去  
五管区水路通報16年42号954項, 17年33号637項削除, 17年23号446項関連  
紀伊由良港一のハイ防波堤北灯台(灯台表第1巻3305.1)(33-56.3N 135-03.9E)は、  
防波堤復旧工事に伴い一時撤去された。  
備 考 ・9月下旬復旧予定  
・一時撤去中、至近に仮設灯(灯質:群閃赤光 毎6秒に2閃光、光達距離5.5km)が  
設置されている  
海 図 W97  
出 所 和歌山海上保安部

17年654項 紀伊水道 - 湯浅湾、湯浅広港 掘下げ作業  
広川河口付近において、掘下げ作業が実施されている。  
期 間 平成17年9月25日までの日出～日没  
区 域 34-01.9N 135-10.4E付近  
海 図 W150C(JP共)  
出 所 和歌山海上保安部

17年655項 大阪湾 - 泉州港付近 架橋工事  
 関西国際空港西方において、航空機進入灯点検橋の築造工事が実施されている。

期 間 平成18年9月30日まで  
 区 域 34-25.4N 135-11.9E付近(付図参照)  
 海 図 W1103(JP共)  
 出 所 関西空港海上保安航空基地



17年656項 大阪港 - 浜寺航路 灯浮標変更等(予告)  
 灯浮標及び灯標が、変更及び廃止される。

予定日 平成17年9月13日(変更の場合あり)

1、灯標化

- |        |   |
|--------|---|
| 1) 名 称 | 旧) 浜寺航路第三号灯浮標(灯台表第1巻3541)(34-33-28N 135-20-46E) |
|        | 新) 浜寺航路第三号灯標(34-33-28N 135-21-07E)              |
| 構 造    | 旧) やぐら形   |
|        | 新) 柱形   |
| 高 さ    | 新) 8.5m   |
| 2) 名 称 | 旧) 浜寺航路第四号灯浮標(灯台表第1巻3542)(34-33-18N 135-20-46E) |
|        | 新) 浜寺航路第四号灯標(34-33-18N 135-21-07E)              |
| 構 造    | 旧) やぐら形   |
|        | 新) 柱形   |
| 高 さ    | 新) 8.5m   |

2、名称変更

- |        |   |
|--------|---|
| 1) 名 称 | 旧) 浜寺航路第七号灯標(灯台表第1巻3545)(34-33.5N 135-22.2E)  |
|        | 新) 浜寺航路第五号灯標                                  |
| 2) 名 称 | 旧) 浜寺航路第八号灯標(灯台表第1巻3546)(34-33.3N 135-22.3E)  |
|        | 新) 浜寺航路第六号灯標                                  |
| 3) 名 称 | 旧) 浜寺航路第九号灯標(灯台表第1巻3547)(34-33.5N 135-22.8E)  |
|        | 新) 浜寺航路第七号灯標                                  |
| 4) 名 称 | 旧) 浜寺航路第十号灯標(灯台表第1巻3548)(34-33.3N 135-22.8E)  |
|        | 新) 浜寺航路第八号灯標                                  |
| 5) 名 称 | 旧) 浜寺航路第十一号灯標(灯台表第1巻3549)(34-33.5N 135-23.4E) |
|        | 新) 浜寺航路第九号灯標                                  |
| 6) 名 称 | 旧) 浜寺航路第十二号灯標(灯台表第1巻3550)(34-33.3N 135-23.6E) |
|        | 新) 浜寺航路第十号灯標                                  |

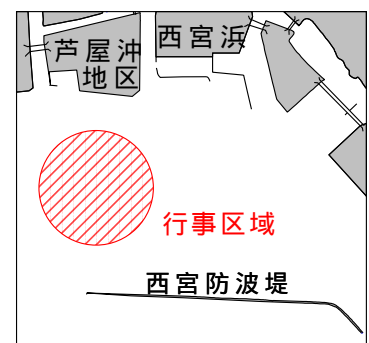
3、廃止

- |        |  |
|--------|--|
| 1) 名 称 | 浜寺航路第五号灯浮標(灯台表第1巻3543)(34-33.5N 135-21.5E) |
| 2) 名 称 | 浜寺航路第六号灯浮標(灯台表第1巻3544)(34-33.3N 135-21.5E) |

海 図 W1110(JP共) - W1103(JP共)  
 出 所 五本部交通部

17年657項 尼崎西宮芦屋港 - 第2区 ヨットレース  
 西宮防波堤北方において、クルーザーヨット(約7艇)によるヨットレースが実施される。

期 間 平成17年9月17日の1030~1600  
 区 域 34-41-37N 135-18-56Eを中心とする半径700mの円内  
 備 考 区域内にコースを示す浮標を4基設置  
 海 図 W1107(JP共) - W101A(JP共)  
 出 所 尼崎西宮芦屋港長



17年658項 神戸港 - 第5区、第6区 灯標設置

五管区水路通報17年32号621項削除

ポートアイランド沖埋め立て地周辺において、灯標が設置された。

名称 神戸港神戸空港西方灯標(34-37-47.8N 135-11-19.6E)  
神戸港神戸空港東方灯標(34-38-07.5N 135-15-32.2E)

塗色及び構造 黄色X形頭標1個付 黄色 柱形

灯質 モールス符号黄光 毎6秒にN(-・)

光達距離 6.5海里

灯高 6.5m

その他 レーダー反射器付

海図 W101A(JP共)-W101B(JP共)-W1103(JP共)-W131(JP共)

出所 五本部交通部

17年659項 神戸港 - 第6区 灯移設

五管区水路通報17年32号622項削除

神戸港六甲アイランド南工事区域F灯(灯台表第一巻3649.4)は、移設された。

位置 (移設前) 34-39-39.8N 135-16-31.8E

(移設後) 34-39-40.3N 135-16-30.8E

備考 移設に伴い、灯高が5.2mになった

海図 W101A(JP共)-W1103(JP共)

出所 神戸海上保安部

17年660項 神戸港南方 曳航訓練

測量船「うずしお」による、観測機器の曳航訓練(曳航長:約200m)が実施される。

期間 平成17年9月7日の1300~1700

区域 下記経緯度線により囲まれる区域

(1) 34-34.9N (2) 34-36.0N

(3) 135-07.4E (4) 135-10.3E

海図 W131(JP共)-W1103(JP共)

出所 五本部海洋情報部



17年661項 淡路島 - 津名港北方 敷砂工事完了

五管区水路通報17年29号568項削除

敷砂工事は完了した。

区域 34-28.2N 134-56.9E付近

海図 W131(JP共)

出所 五本部海洋情報部

17年662項 淡路島 - 由良港北西方 魚礁設置作業

魚礁設置作業が実施されている。

期間 平成17年9月30日までの日出~日没

区域 34-18.5N 134-55.7E付近

沈設物 自然石 2,660立方メートル

海図 W1143

出所 神戸海上保安部

17年663項 東播磨港南東方 魚礁設置作業変更

江井ヶ島港南方において、魚礁設置作業が期間を延長して実施されている。

期間 平成17年9月25日まで(予備日含む)

区域 34-40.1N 134-54.7E付近

沈設物 自然石 8,250立方メートル

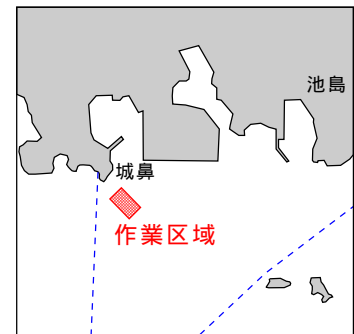
海図 W131(JP共)

出所 五本部海洋情報部

17年664項 淡路島 - 湊港西方 護岸改修工事  
 岩神鼻南東方において、護岸改修工事が実施される。  
 期 間 平成17年9月10日～12月10日(予備日含む)  
 区 域 34-19.4N 134-42.5E付近  
 海 図 W150B  
 出 所 五本部海洋情報部

17年665項 紀伊水道 - 徳島小松島港東方 海象観測  
 自衛艦2隻による、海象観測が実施される。  
 期 間 平成17年9月14日、15日(予備16日)の0700～1800  
 区 域 (1)(2)及び(3)(4)をそれぞれ結ぶ線上付近  
 (1) 34-07.6N 134-42.2E  
 (2) 33-57.7N 134-44.2E  
 (3) 34-07.0N 134-49.4E  
 (4) 34-02.1N 134-50.4E  
 備 考 自衛艦1隻は、船尾より約500mのケーブルを曳航している  
 海 図 W150C(JP共)  
 出 所 五本部海洋情報部

17年666項 四国南岸 - 宿毛湾港 防波堤築造工事  
 五管区水路通報17年31号609項削除  
 城鼻南東方において、潜水作業を伴う防波堤築造工事が実施されている。  
 期 間 平成17年11月9日までの日出～日没  
 区 域 32-55-04N 132-40-22E付近(付図参照)  
 備 考 作業区域を黄色灯付浮標で表示  
 海 図 W1237(分図「宿毛湾港」)  
 出 所 宿毛海上保安署



17年667項 四国南岸 - 土佐湾南方 観測機器設置及び撤去作業  
 研究船「淡青丸(480トン)」による、海底設置型観測機器の設置及び撤去作業が実施される。  
 期 間 平成17年9月18日～25日  
 区 域 下記2地点を結ぶ線上付近  
 (1) 32-45N 133-06E  
 (2) 28-00N 135-37E  
 海 図 W1001  
 出 所 海洋研究開発機構

17年668項 海図等について

1、海図改版

番号	図名	縮尺1:	刊行年月	図積	価格(税込)
W99	串本港付近、周参見漁港		2005-8	全	3,360円
	串本港付近	30,000			
	(分図)串本港	8,000			
	周参見漁港	8,000			

備 考 上記改版に伴い、W99(平成12年11月刊行)は廃版とする

2、特殊書誌新刊

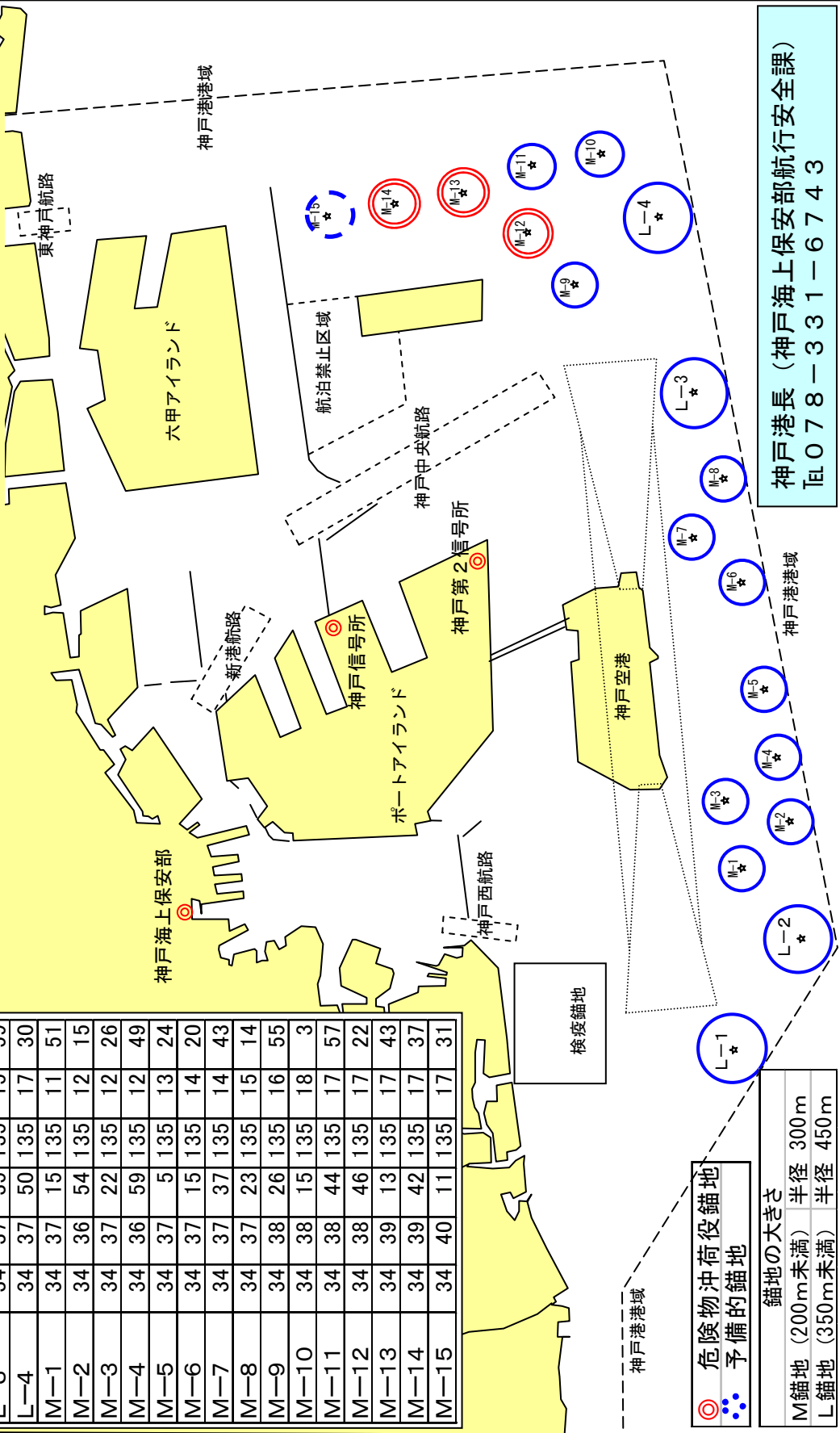
番号	書誌名	刊行年月	価格(税込)
681	平成18年 天測曆	2005-8	4,725円

出 所 海上保安庁水路通報17年34号(17.8.26)

# 神戸港内の指定錨地の変更について ～神戸港長～

平成17年9月1日1000に、指定錨地の位置が変更になりましたので航行船舶は十分注意してください。

錨地番号	緯度	経度
L-1	34 37 18	135 10 17
L-2	34 36 50	135 11 14
L-3	34 37 35	135 15 59
L-4	34 37 50	135 17 30
M-1	34 37 15	135 11 51
M-2	34 36 54	135 12 15
M-3	34 37 22	135 12 26
M-4	34 36 59	135 12 49
M-5	34 37 5	135 13 24
M-6	34 37 15	135 14 20
M-7	34 37 37	135 14 43
M-8	34 37 23	135 15 14
M-9	34 38 26	135 16 55
M-10	34 38 15	135 18 3
M-11	34 38 44	135 17 57
M-12	34 38 46	135 17 22
M-13	34 39 13	135 17 43
M-14	34 39 42	135 17 37
M-15	34 40 11	135 17 31



◎ 危険物沖荷役錨地  
 ●●● 予備的錨地

錨地の大きさ  
 M錨地 (200m未満) 半径 300m  
 L錨地 (350m未満) 半径 450m

神戸港長 (神戸海上保安部航行安全課)  
 TEL078-331-6743