

五管区水路通報第 37 号

(712項 - 738項)

平成 17 年 9 月 22 日

第五管区海上保安本部

=====

第 712項	四国南岸	足摺岬南方 (リマ海域)	射撃訓練
第 713項	四国南岸	土佐湾	射撃訓練
第 714項	豊後水道南口		射撃訓練
第 715項	四国南岸	足摺岬南方 (リマ海域及び付近)	救難訓練
第 716項	本州南岸	潮岬東方	救難訓練
第 717項	本州南岸	串本港	無線塔不存在
第 718項	紀伊水道	由良港	ケーソン撤去作業
第 719項	和歌山下津港	外港	護岸復旧工事変更
第 720項	友ヶ島水道南方		灯浮標復旧
第 721項	大阪湾	大川港	棧橋等改修工事
第 722項	大阪湾	泉州港付近	施設灯設置等延期
第 723項	大阪港	大阪区	水路測量
第 724項	大阪港	大阪区	水門閉鎖
第 725項	大阪港	大阪区、第 1 区	航泊禁止
第 726項	大阪港	大阪区、第 1 区	水深減少
第 727項	尼崎西宮芦屋港	第 1 区	閘門改修工事
第 728項	神戸港	第 1 区	展示訓練
第 729項	神戸港	第 1 区	展示訓練
第 730項	神戸港	第 4 区	掘下げ作業
第 731項	淡路島	浦港南方	磁気探査作業
第 732項	姫路港西方	伊津湾	防波堤築造工事
第 733項	淡路島	室津港	物揚場築造工事
第 734項	淡路島	湊港	突堤築造工事
第 735項	四国南岸	高知港	水路測量
第 736項	四国南岸	土佐清水港	灯台変更 (予告)
第 737項	四国南岸	宿毛湾、沖ノ島	灯台変更 (予告)
第 738項	北太平洋北西部		水路測量等

=====

本通報に使用している経度・緯度は世界測地系 (WGS-84) に基づいています

=====

海図の改補 (小改正) のお知らせ (海上保安庁水路通報第37号)
(9月16日発行) 掲載分

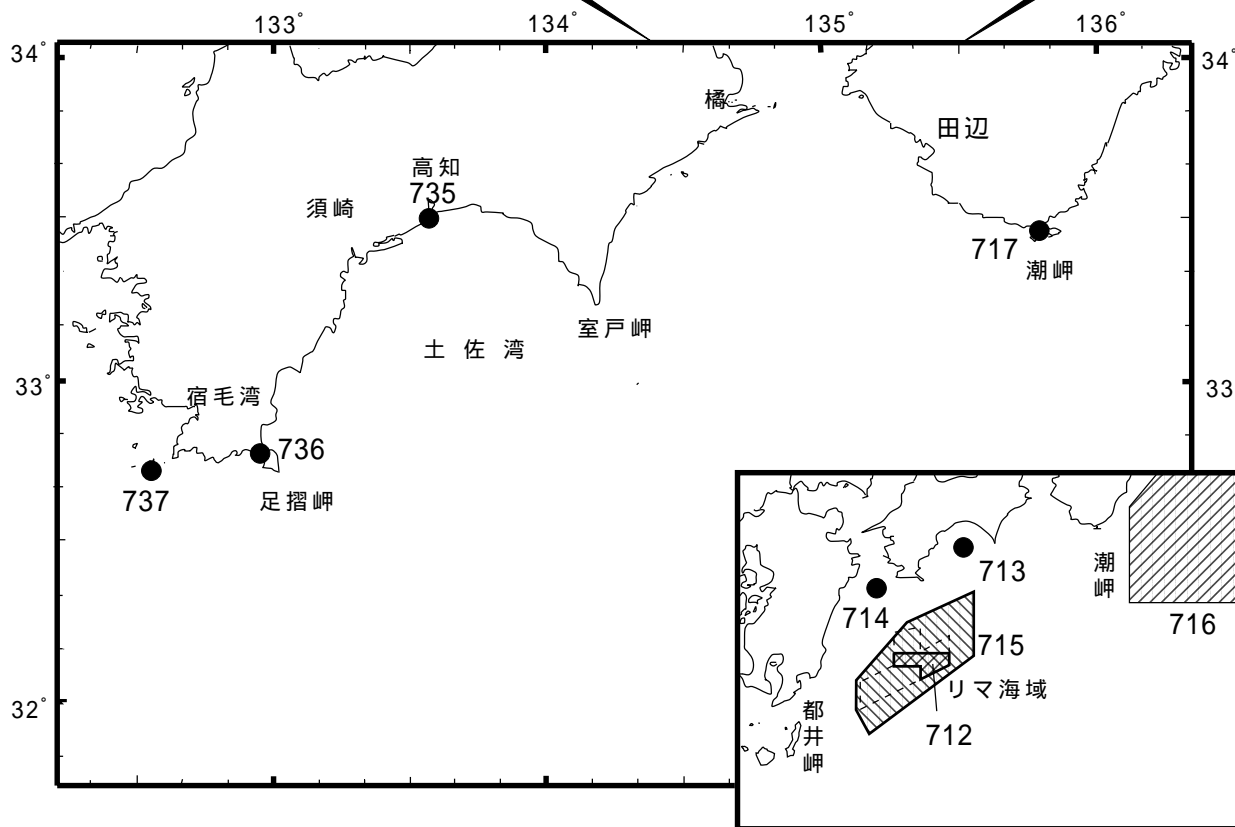
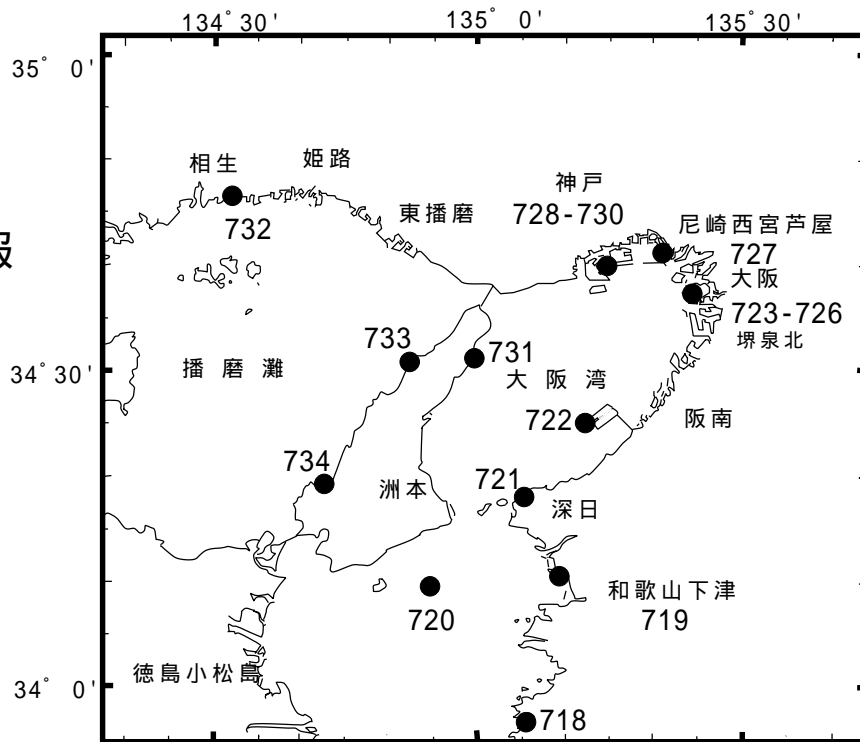
海 域	改正内容	該当海図	項
阪南港、第2区	水深、岸線について(補正図)	W1141(JP共)	1104

詳細については、海上保安庁水路通報の各項をご覧ください。
 また、インターネットでも提供しています。
 インターネットアドレス(URL) <http://www1.kaiho.mlit.go.jp/>

五管区水路通報

第37号

索引図



=====
五管区水路通報及び水路図誌に関する問い合わせ先
第五管区海上保安本部 海洋情報部 監理課 情報係
〒650-8551 神戸市中央区波止場町1番1号 TEL (078)391-6651(内線 2515、2516)
神戸第2地方合同庁舎(9階) FAX (078)332-6307(自動受信)
FAXによる五管区水路通報提供サービス
(078)332-6307 ……最新号〔ポーリング受信式〕
(078)391-1310(手動受信)・・最新号、バックナンバー(過去1か年分)〔情報番号;0#〕
インターネットアドレス(URL) <http://www1.kaiho.mlit.go.jp/KAN5/tuho/tuho2.htm>
=====

17年712項 四国南岸 - 足摺岬南方(リマ海域) 射撃訓練
自衛艦4隻による対空、対水及び対潜ロケット射撃訓練が実施される。
期 間 平成17年10月4日(予備5日)の0600~1800
区 域 6地点により囲まれる区域
(1) 31-48.2N 133-29.9E
(2) 31-42.2N 133-29.9E
(3) 31-28.2N 132-59.9E
(4) 31-36.2N 132-59.9E
(5) 31-36.2N 132-37.9E
(6) 31-48.2N 132-37.9E
海 図 W157
出 所 防衛庁海上幕僚監部

17年713項 四国南岸 - 土佐湾 射撃訓練
巡視船による射撃訓練が実施される。
期 間 平成17年10月4日(予備5日)の1030~1630
区 域 33-14.8N 133-40.8Eを中心とする半径5海里の円内
備 考 巡視船は、「UY」及び「NE4」旗を掲揚、紅色閃光灯を点灯
海 図 W108
出 所 高知海上保安部

17年714項 豊後水道南口 射撃訓練
沖ノ島西南西方において、巡視船による射撃訓練が実施される。
期 間 平成17年10月4日(予備5日、6日)の1200~1700
区 域 32-37.3N 132-13.0Eを中心とする半径5海里の円内
海 図 W1220
出 所 六本部警備救難部

17年715項 四国南岸 - 足摺岬南方(リマ海域及び付近) 救難訓練
自衛隊航空機5機による、照明筒等を投下しての救難訓練が実施される。
期 間 平成17年10月3日~31日の土曜、日曜及び祝祭日を除く0800~2100
区 域 6地点により囲まれる区域
(1) 32-35-50N 134-00-00E
(2) 31-52-55N 134-00-00E
(3) 30-48-13N 132-22-51E
(4) 31-04-13N 132-07-51E
(5) 31-23-13N 132-07-51E
(6) 32-09-13N 132-53-51E
海 図 W157
出 所 航空自衛隊新田原救難隊

17年716項 本州南岸 - 潮岬東方 救難訓練
自衛隊航空機5機による救難訓練が実施される。
期 間 平成17年10月3日~31日の土曜、日曜日及び祝祭日を除く0800~2100
区 域 6地点により囲まれる区域
(1) 34-38-12N 137-29-49E
(2) 34-38-12N 137-59-49E
(3) 34-25-12N 138-29-49E
(4) 32-40-13N 138-29-49E
(5) 32-40-13N 136-09-50E
(6) 33-47-12N 136-09-50E
使用火工品 キャンドルライト、スモークライト、マリンマーカー及びシーマーカー
海 図 W61B
出 所 航空自衛隊浜松救難隊

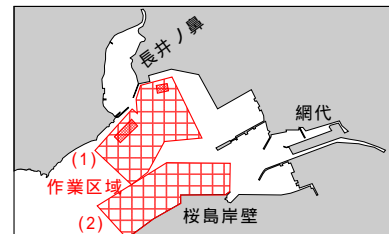
17年717項 本州南岸 - 串本港 無線塔不存在
下記位置の無線塔は撤去されている。
位置 33-27-56N 135-46-50E
海図 W99
出所 串本海上保安署

17年718項 紀伊水道 - 由良港 ケーソン撤去作業
永井ノ鼻付近において、潜水作業を伴う仮置きケーソン撤去作業が実施される。

期間 平成17年10月1日～12月25日の日出～日没
区域 下記各位置付近(付図参照)

- (1) 33-57-36N 135-06-10E(ケーソン撤去作業)
- (2) 33-57-24N 135-06-18E(ケーソン陸揚作業)

海図 W97
出所 和歌山海上保安部



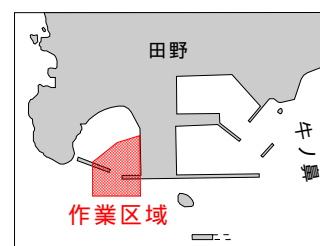
■:ケーソン仮置場所

17年719項 和歌山下津港 - 外港 護岸復旧工事変更

五管区水路通報17年21号409項関連
田ノ浦漁港において、潜水作業を伴う護岸復旧工事が期間を延長して実施されている。

期間 平成17年11月30日までの日出～日没
区域 34-10-57N 135-09-00E付近(付図参照)

海図 W1150
出所 和歌山下津港長



17年720項 友ヶ島水道南方 灯浮標復旧
五管区水路通報17年31号596項,35号675項削除
友ヶ島水道波浪観測灯浮標(灯台表第1巻3465)(34-10.0N 134-54.6E)は復旧した。
備考 併設の友ヶ島水道無線方位信号所(灯台表第1巻9063.3)も同時に復旧
海図 W1143 - W1150C(JP共)
出所 和歌山海上保安部

17年721項 大阪湾 - 大川港 棧橋等改修工事
土砂積出棧橋付近において、棧橋及び船積設備等の点検及び改修工事が実施される。

期間 平成17年10月1日～12月31日の日出～日没
区域 34-18.5N 135-00.0E付近

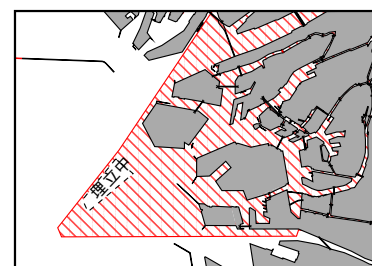
海図 W1143
出所 和歌山海上保安部

17年722項 大阪湾 - 泉州港付近 施設灯設置等延期

五管区水路通報17年35号678項削除
施設灯の設置及び名称変更は延期された。
海図 W199 - W1103(JP共)
出所 五本部交通部

17年723項 大阪港 - 大阪区 水路測量

測量船「ずいほう」による水路測量が実施される。
期間 平成17年10月1日～31日
区域 34-38N 135-23E付近(付図参照)
標識 測量船は「白紅白」の燕尾旗を掲揚
海図 W123(JP共) - W1103(JP共)
出所 五本部海洋情報部



〰 測量区域

17年724項 大阪港 - 大阪区 水門閉鎖

五管区水路通報17年総記18項関連

水門の定期試運転に伴い、各水門が閉鎖される。

(1)安治川水門(大阪区、第2区)

期間 平成17年10月3日、17日の1330~1630

34-40.5N 135-27.4E(概位)

(2)尻無川水門(大阪区、第3区)

期間 平成17年10月11日、21日の1330~1630

34-39.5N 135-27.8E(概位)

(3)木津川水門(大阪区、第3区)

期間 平成17年10月12日、25日の1330~1630

34-39.1N 135-28.7E(概位)

海図 W1148 - W123(JP共)

出所 大阪港長

17年725項 大阪港 - 大阪区、第1区 航泊禁止

舞洲南側護岸前面において、トリアスロン大会実施のため、

下記のとおり一般船舶の航泊が禁止される。

期間 平成17年10月2日の0900~1440

区域 4地点を結ぶ線及び陸岸により囲まれる区域

(1) 34-39-42N 135-23-43E(岸線上)

(2) 34-39-39N 135-23-42E

(3) 34-39-40N 135-23-34E

(4) 34-39-43N 135-23-35E(岸線上)

備考 ・区域を赤色俵型浮標7基で表示

・荒天等のため行事が中止された場合は、航泊禁止は解除される

海図 W123(JP共)

出所 大阪港長公示第17-3号(17.9.15)



17年726項 大阪港 - 大阪区、第1区 水深減少


報告によれば、常吉岸壁前面より20m沖までの区域において

水深が海図図載より約2~3m減少している。

区域 34-40-22N 135-24-57E付近(付図参照)

海図 W123(JP共)

出所 五本部海洋情報部



17年727項 尼崎西宮芦屋港 - 第1区 閘門改修工事

第2閘門において、閘門改修工事が実施されている。

期間 平成17年10月14日までの0830~1730

区域 34-42-04N 135-23-55E付近(付図参照)

備考 期間中は終日、第2閘門は閉鎖され、

第1閘門のみ運用されている

海図 W1107(JP共)

出所 尼崎西宮芦屋港長



17年728項 神戸港 - 第1区 展示訓練

ポートアイランド西岸において、巡視船艇及び航空機による

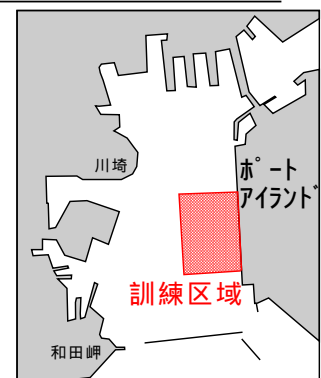
展示訓練が実施される。

期間 平成17年9月26日0900~1600、27日0900~1530

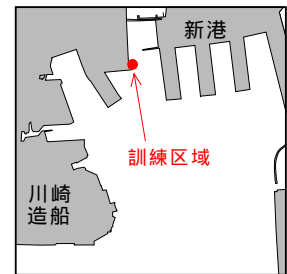
区域 34-39-48N 135-12-00E付近(付図参照)

海図 W101A(JP共) - W101B(JP共)

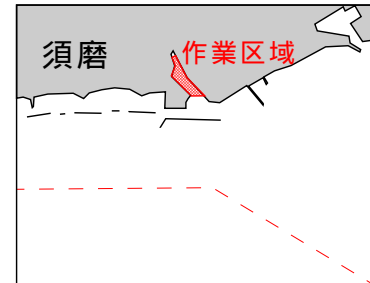
出所 神戸港長



17年729項 神戸港 - 第1区 展示訓練
メリケン波止場前面において、海難防止の為に展示訓練が実施される。
期間 平成17年9月25日の1330～1430
区域 34-40-53N 135-11-25E付近(付図参照)
海図 W101A(JP共) - W101B(JP共)
出所 神戸港長



17年730項 神戸港 - 第4区 掘下げ作業
妙法寺川河口付近において、掘下げ作業が実施されている。
期間 平成17年10月10日までの日出～日没
区域 34-38-34N 135-08-06E付近
海図 W101B(JP共)
出所 神戸港長



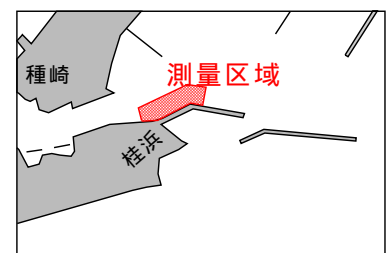
17年731項 淡路島 - 浦港南方 磁気探査作業
飯屋漁港において、潜水士による磁気探査作業が実施される。
期間 平成17年9月27日(予備28日～30日)の日出～日没
区域 34-31.5N 134-59.6E付近
海図 W131(JP共)
出所 五本部海洋情報部

17年732項 姫路港西方 - 伊津湾 防波堤築造工事
岩見漁港において、潜水作業を伴う防波堤築造工事が実施されている。
期間 平成17年12月29日まで(予備日含む)の日出～日没
区域 34-46.8N 134-31.7E付近
海図 W1113
出所 姫路海上保安署

17年733項 淡路島 - 室津港 物揚場築造工事
潜水作業を伴う物揚場築造工事が実施される。
期間 平成17年9月26日～18年3月25日(予備日含む)
区域 34-31.3N 134-52.6E付近
海図 W131(JP共)
出所 五本部海洋情報部

17年734項 淡路島 - 湊港 突堤築造工事
三原川河口北側において、潜水作業を伴う突堤築造工事が実施される。
期間 平成17年9月25日～10月20日(予備21日～31日)の日出～日没
区域 34-19-59N 134-43-44E付近
海図 W1442
出所 神戸海上保安部

17年735項 四国南岸 - 高知港 水路測量
高知港口防波堤北側において、水路測量が実施される。
期間 平成17年10月3日～10日の内1日間
区域 33-30-04N 133-34-36E付近(付図参照)
備考 作業船は「白紅白」の燕尾旗を掲揚
海図 W110
出所 五本部海洋情報部



17年736項 四国南岸 - 土佐清水港 灯台変更(予告)
土佐清水港飛島防波堤灯台(灯台表第1巻3107)(32-46.2N 132-57.3E)は下記のとおり変更される。
予定日 平成17年9月27日(変更の場合あり)
灯質 旧:連成不動単閃緑光 毎5秒に1閃光
新:単閃緑光 毎5秒に1閃光
光達距離 旧:閃光 7.5海里 不動光3.5海里
新:5.0海里
高さ 旧:12m
新:13m
海図 W1268
出所 五本部交通部

17年737項 四国南岸 - 宿毛湾、沖ノ島 灯台変更(予告)
土佐沖ノ島港母島第三防波堤灯台(灯台表第1巻3114)(32-44.3N 132-32.7E)は
下記のとおり変更される。
予定日 平成17年10月11日(変更の場合あり)
灯質 旧:連成不動単閃赤光 毎3秒に1閃光
新:単閃赤光 毎3秒に1閃光
光達距離 旧:閃光 7.5海里 不動光3.5海里
新:3.5海里
海図 W151
出所 五本部交通部

17年738項 北太平洋北西部 水路測量等
調査船「かいいい(4,628トン)」による、水路測量並びに海底地震計及び海底電磁力計の
設置作業が実施される。
期間 平成17年10月5日~26日
区域 下記各位置付近
(1) 19-40N 127-00E
(2) 22-00N 130-40E
(3) 26-30N 133-00E
(4) 20-30N 134-12E
(5) 23-45N 135-00E
(6) 30-00N 135-00E
(7) 27-54N 135-54E
(8) 25-46N 137-01E
(9) 30-40N 137-20E
(10) 18-48N 137-48E
(11) 22-40N 138-00E
(12) 27-30N 138-30E
(13) 25-00N 139-18E
(14) 22-00N 139-30E
(15) 29-00N 141-20E
(16) 32-30N 144-00E
(17) 29-20N 145-20E
(18) 27-12N 146-30E
(19) 24-00N 148-00E
(20) 31-48N 149-00E
(21) 27-18N 150-36E
海図 W2101
出所 海上保安庁海洋情報部、海洋研究開発機構
