

五管区水路通報第40号

(778項 - 797項)

平成17年10月14日

第五管区海上保安本部

第778項	四国南岸	足摺岬南方(リマ海域)	・射撃訓練
第779項	本州南岸	新宮港	・水路測量
第780項	本州南岸	田辺港、第3区	・灯浮標光達距離変更(予告)
第781項	本州南岸	日高港南東方	・灯台変更(予告)
第782項	和歌山下津港	外港	・養殖施設設置
第783項	和歌山下津港	和歌山区、南区	・救難訓練
第784項	尼崎西宮芦屋港	第2区	・敷砂工事等
第785項	神戸港	第5区及び付近	・観測機器設置延期
第786項	淡路島	津名港	・防波堤復旧工事
第787項	淡路島	由良港北西方	・魚礁設置
第788項	明石海峡	明石港	・水路測量
第789項	東播磨港東方	江井ヶ島港及び付近	・潜水調査作業
第790項	東播磨港		・灯浮標光達距離変更(予告)
第791項	姫路港付近	八木港南方	・ヨットレース
第792項	淡路島	沼島北方	・護岸復旧工事
第793項	淡路島	沼島	・物揚場築造工事
第794項	四国南岸	室戸岬北方	・導灯変更(予告)
第795項	四国南岸	高知港及び付近	・海底清掃作業
第796項	四国南岸	須崎港	・灯台変更
第797項	四国南岸	足摺岬北方、窪津埼	・灯台光達距離変更(予告)

本通報に使用している経度・緯度は世界測地系(WGS-84)に基づいています

海図の改補(小改正)のお知らせ

海上保安庁水路通報第40号

(10月7日発行)掲載分

海 域	改正内容	該当海図	項
串本港	目標物不存在	W99	1196
尼崎西宮芦屋港、第2区	水深等について(補正図)	W1107(JP共)	1188

詳細については、海上保安庁水路通報の各項をご覧ください。

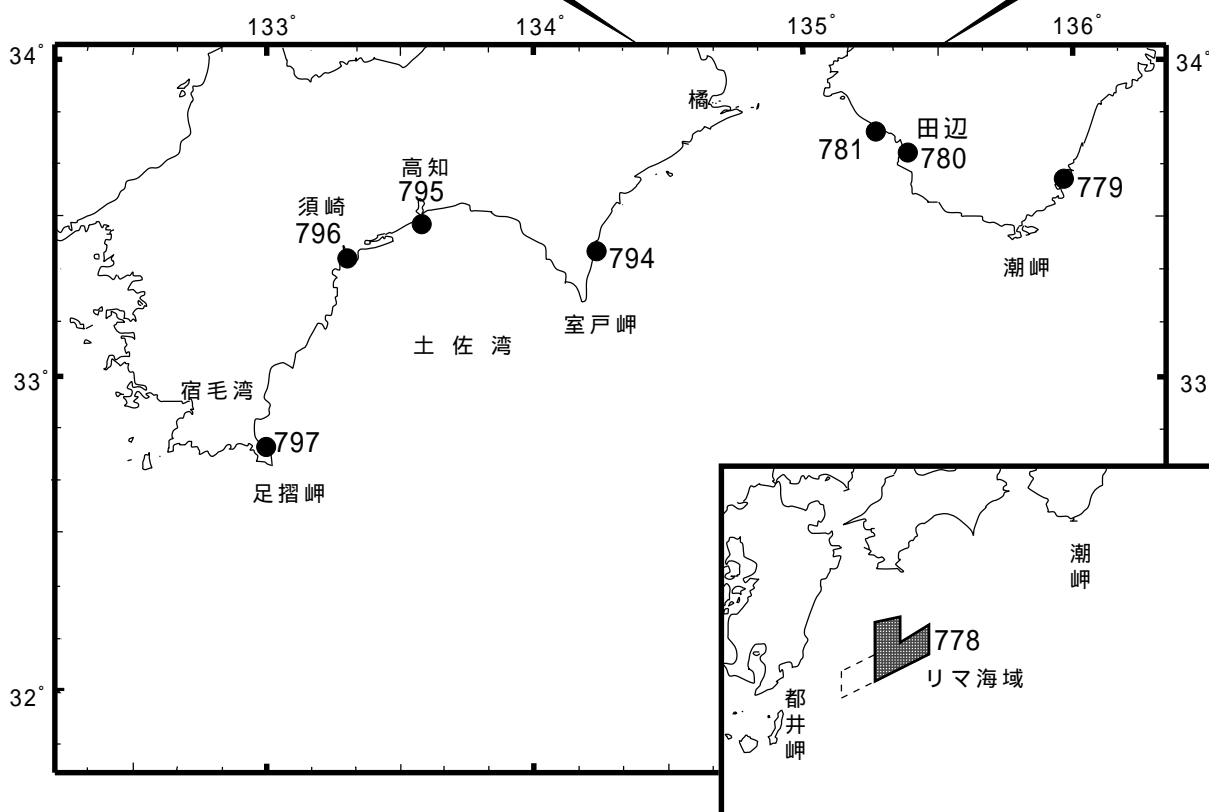
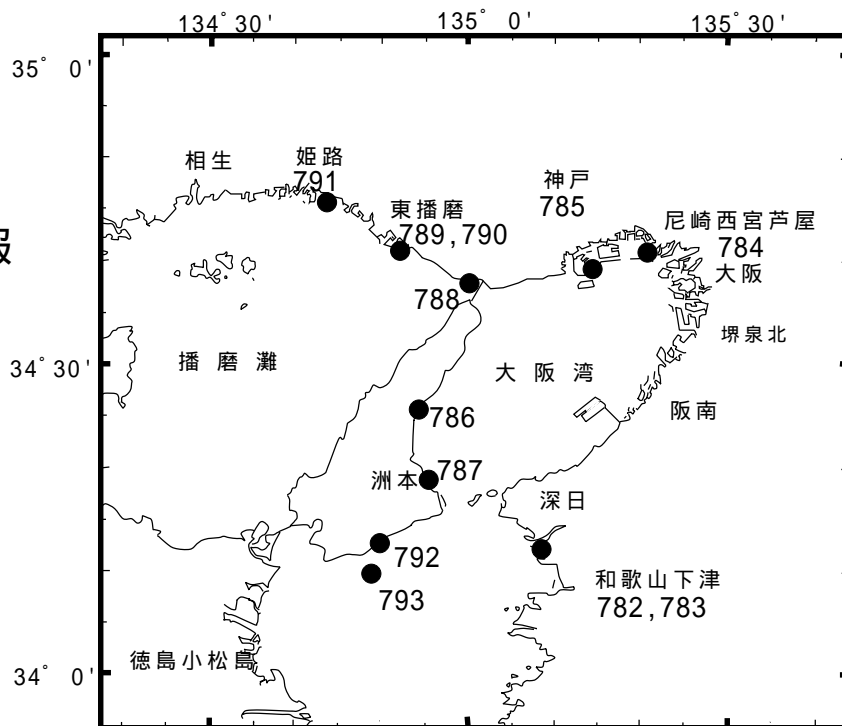
また、インターネットでも提供しています。

インターネットアドレス(URL) <http://www1.kaiho.mlit.go.jp/>

五管区水路通報

第40号

索引図



=====
五管区水路通報及び水路図誌に関する問い合わせ先

第五管区海上保安本部 海洋情報部 監理課 情報係

〒650-8551 神戸市中央区波止場町1番1号 TEL (078)391-6651(内線 2515、2516)

神戸第2地方合同庁舎(9階) FAX (078)332-6307(自動受信)

F A Xによる五管区水路通報提供サービス

(078)332-6307 ……最新号〔ポーリング受信式〕

(078)391-1310(手動受信)・・最新号、バックナンバー(過去1か年分)〔情報番号;0#〕

インターネットアドレス(URL) <http://www1.kaiho.mlit.go.jp/KAN5/tuho/tuho2.htm>

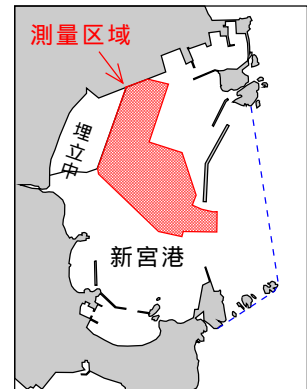
=====

17年778項 四国南岸 - 足摺岬南方(リマ海域) 射撃訓練

自衛艦3隻による対空射撃訓練が実施される。
 期 間 平成17年11月3日(予備4日、5日)の0600~1800
 区 域 6地点により囲まれる区域
 (1) 32-02.2N 133-29.9E
 (2) 31-42.2N 133-29.9E
 (3) 31-18.2N 132-37.9E
 (4) 32-01.7N 132-37.9E
 (5) 32-09.2N 132-59.9E
 (6) 31-48.2N 132-59.9E
 備 考 自衛艦は「B」旗(夜間は紅灯)を掲揚
 海 図 W157
 出 所 防衛庁海上幕僚監部

17年779項 本州南岸 - 新宮港 水路測量

北防波堤西方において、水路測量が実施される。
 期 間 平成17年10月20日~12月20日の内20日間
 区 域 33-40.4N 135-59.0E付近(付図参照)
 備 考 作業船は「白紅白」の燕尾旗を掲揚
 海 図 W46(分図「新宮港及付近」)
 出 所 五本部海洋情報部



17年780項 本州南岸 - 田辺港、第3区 灯浮標光達距離変更(予告)

田辺港中ノ島南東灯浮標(灯台表第1巻2919)(33-42.2N 135-21.5E)は下記のとおり変更される。
 予定日 平成17年10月下旬
 光達距離 旧) 5.5海里
 新) 4.0海里
 海 図 W74
 出 所 五本部交通部

17年781項 本州南岸 - 日高港南東方 灯台変更(予告)

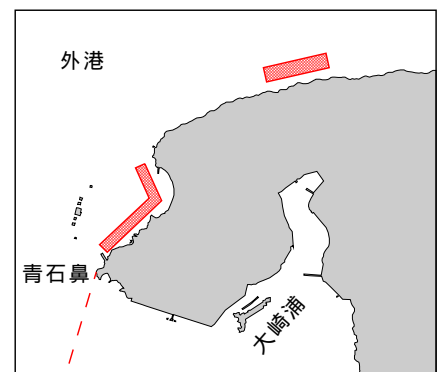
印南港横島防波堤灯台(灯台表第1巻2937)(33-48.6N 135-12.9E)は下記のとおり変更される。
 予定日 平成17年11月上旬
 灯 質 旧) 連成不動単閃赤光 毎6秒に1閃光
 新) 群閃赤光 毎6秒に2閃光
 光達距離 旧) 閃光7.5海里 不動光3.5海里
 新) 7.5海里
 海 図 W77(JP共)
 出 所 五本部交通部

17年782項 和歌山下津港 - 外港 養殖施設設置

青石鼻北東方に、わかめ養殖施設が設置される。

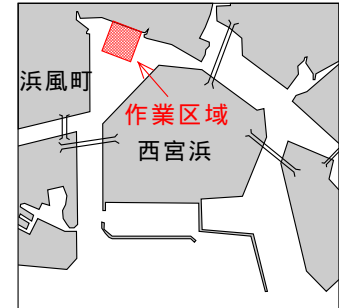
期 間 平成17年10月20日~18年5月10日
 区 域 1、6地点により囲まれる区域
 (1) 34-07-52N 135-07-19E
 (2) 34-07-53N 135-07-18E
 (3) 34-08-00N 135-07-26E
 (4) 34-08-05N 135-07-24E
 (5) 34-08-06N 135-07-26E
 (6) 34-08-00N 135-07-29E
 2、4地点により囲まれる区域
 (1) 34-08-17N 135-07-48E
 (2) 34-08-19N 135-07-47E
 (3) 34-08-22N 135-07-58E
 (4) 34-08-20N 135-07-59E

標 識 設置区域を、黄色灯付浮標多数で表示
 海 図 W1144
 出 所 和歌山下津港長



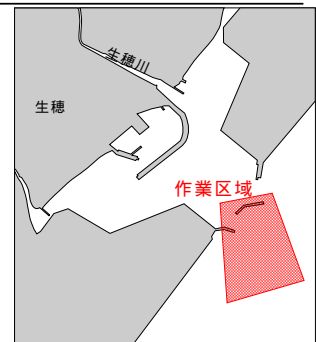
17年783項 和歌山下津港 - 和歌山区、南区 救難訓練
 中心頭南西方において、航空機による発煙筒投下訓練が実施される。
 期間 平成17年10月15日の1100～1130
 区域 34-12.6N 135-08.2Eを中心とする半径200mの円内
 海図 W1150
 出所 和歌山海上保安部

17年784項 尼崎西宮芦屋港 - 第2区 敷砂工事等
 御前浜付近において、潜水作業を伴う敷砂工事及び作業船による水路測量が実施される。
 期間 敷砂工事:平成17年10月17日～11月2日(予備3日～14日)
 日出～日没
 水路測量:平成17年11月4日(予備5日～11日)の日出～日没
 区域 34-43-27N 135-19-37E付近(付図参照)
 備考 水路測量時、作業船は「白紅白」の燕尾旗を掲揚
 海図 W1107(JP共)
 出所 五本部海洋情報部、尼崎西宮芦屋港長



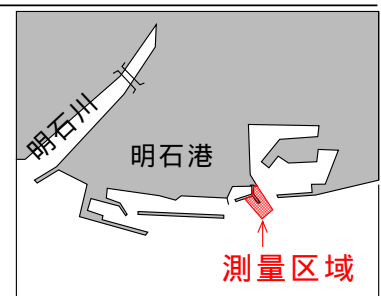
17年785項 神戸港 - 第5区及び付近 観測機器設置延期
 五管区水路通報17年38号753項削除
 神戸西航路南方における海底設置型流速計の設置は延期された。
 海図 W101A(JP共) - W101B(JP共) - W1103(JP共)
 出所 五本部海洋情報部

17年786項 淡路島 - 津名港 防波堤復旧工事
 沖防波堤付近において、潜水作業を伴う防波堤復旧工事が実施される。
 期間 平成17年10月15日～18年3月25日の日出～日没
 区域 34-26-42N 134-55-32E付近(付図参照)
 海図 W69
 出所 神戸海上保安部



17年787項 淡路島 - 由良港北西方 魚礁設置
 魚礁が設置された。
 位置 34-18-33N 134-55-40E
 沈設物 自然石 2,660立方メートル
 海図 W1143
 出所 神戸海上保安部

17年788項 明石海峡 - 明石港 水路測量
 東外港西防波堤付近において、水路測量が実施される。
 期間 平成17年10月25日～27日(予備28日～31日)の日出～日没
 区域 34-38-29N 134-59-26E付近(付図参照)
 備考 作業船は「白紅白」の燕尾旗を掲揚
 海図 W1217(明石港)
 出所 五本部海洋情報部、神戸海上保安部



17年789項 東播磨港東方 - 江井ヶ島港及び付近 潜水調査作業
赤根川河口付近及び江井ヶ島港東方において、潜水調査作業が実施される。

期 間 平成17年10月17日、18日、11月10日、11日、24日、25日
(予備10月19日～26日、11月12日～19日、26日～12月3日)の日出～日没

区 域 1、4地点により囲まれる区域
(1) 34-40-09N 134-55-38E
(2) 34-40-04N 134-55-34E
(3) 34-40-16N 134-55-10E
(4) 34-40-23N 134-55-16E
2、下記各位置付近
(1) 34-40-26N 134-54-20E
(2) 34-40-33N 134-54-26E

海 図 W131(JP共)
出 所 神戸海上保安部

17年790項 東播磨港 灯浮標光達距離変更(予告)
東播磨航路第5号灯浮標(灯台表第1巻3836)(34-41.4N 134-49.5E)は下記のとおり変更される。

予定日 平成17年11月2日(変更の場合あり)

光達距離 旧) 2.5海里
新) 4.0海里

海 図 W107
出 所 五本部交通部

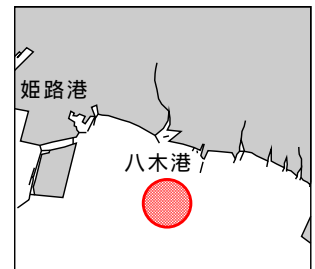
17年791項 姫路港付近 - 八木港南方 ヨットレース

クルーザー及びディンギーヨットによるヨットレースが実施される。

期 間 平成17年10月22日(予備30日)の0900～1530(ディンギーヨット約15艇)
平成17年10月23日(予備30日)の0900～1530(クルーザーヨット約25艇)

区 域 34-45-37N 134-43-29Eを中心とする半径500mの円内
備 考 区域内に、コースを示す黄色円筒形浮標を3基設置

海 図 W134A
出 所 神戸海上保安部



17年792項 淡路島 - 沼島北方 護岸復旧工事

灘漁港北東方において、護岸復旧工事が実施される。

期 間 平成17年11月1日～18年3月25日の日出～日没

区 域 34-13.2N 134-49.7E付近

海 図 W150C(JP共)
出 所 五本部海洋情報部

17年793項 淡路島 - 沼島 物揚場築造工事

沼島漁港において、物揚場築造工事が実施される。

期 間 平成17年10月24日～18年1月31日(予備日含む)

区 域 34-10.3N 134-49.3E付近

海 図 W150C(JP共)
出 所 五本部海洋情報部

17年794項 四国南岸 - 室戸岬北方 導灯変更(予告)
佐喜浜港導灯(前灯、後灯共)(灯台表第一巻3023,3024)(33-23.5N 134-12.6E)は下記のとおり変更される。

予定日 平成17年11月上旬

1、前灯

灯質 旧) 不動赤光
新) 単明暗赤光 明6秒暗2秒

2、後灯

光達距離 旧) 13.5海里
新) 12.0海里

海図 W77(JP共) - W108

出所 五本部交通部

17年795項 四国南岸 - 高知港及び付近 海底清掃作業

下竜頭岬南方において、船びき網漁船40隻による海底清掃作業が実施される。

期間 平成17年10月23日(予備30日)の0700~1300

区域 4地点により囲まれる区域

(1) 33-29-33N 133-36-01E

(2) 33-25-00N 133-37-23E

(3) 33-24-41N 133-35-50E

(4) 33-29-14N 133-34-28E

海図 W110 - W108

出所 高知港長

17年796項 四国南岸 - 須崎港 灯台変更

五管区水路通報17年39号776項削除

土佐須崎港浜町防波堤灯台(灯台表第1巻3074)(33-23.2N 133-17.4E)は下記のとおり変更された。

光達距離 旧: 7.5海里

新: 3.5海里

高さ 旧: 12メートル

新: 13メートル

海図 W105

出所 五本部交通部

17年797項 四国南岸 - 足摺岬北方、窪津崎 灯台光達距離変更(予告)

窪津崎灯台(灯台表第1巻3099)(32-47.2N 133-00.1E)は下記のとおり変更される。

予定日 平成17年11月上旬

光達距離 旧) 18.5海里

新) 21.0海里

海図 W108

出所 五本部交通部
