

五管区水路通報第42号

(824項 - 846項)

平成17年10月28日

第五管区海上保安本部

第 824項	紀伊水道南方		射撃訓練
第 825項	紀伊水道南方		潜水艦潜航試験
第 826項	本州南岸	新宮港付近	定置網設置
第 827項	紀伊水道	比井湾	ポーリング作業等
第 828項	紀伊水道	由良港付近	防波堤復旧工事
第 829項	紀伊水道	湯浅湾	護岸等築造工事
第 830項	紀伊水道	湯浅湾、湯浅広港	掘下げ作業
第 831項	紀伊水道	和歌山下津港～沼島	ヨットレース
第 832項	和歌山下津港	有田区、第2区	灯浮標交換作業
第 833項	和歌山下津港	外港	岸壁築造工事等
第 834項	大阪湾	泉州港付近	施設灯設置等(予告)
第 835項	尼崎西宮芦屋港	第1区	掘下げ作業
第 836項	神戸港	神戸中央航路付近	防波堤撤去工事
第 837項	神戸港	神戸中央航路付近	灯標設置等(予告)
第 838項	神戸港	第5区	航泊禁止解除
第 839項	神戸港	第5区	灯標廃止
第 840項	神戸港	第5区	橋梁灯設置(予告)
第 841項	淡路島	津田ノ鼻南西方	護岸復旧工事
第 842項	明石海峡	明石港東方	魚礁設置作業
第 843項	姫路港	飾磨区、第1区	水路測量
第 844項	四国南岸	土佐湾南方	施設灯廃止
第 845項	四国南岸	高知港	防波堤延長工事
第 846項	四国南岸	宿毛湾、沖ノ島	灯台変更

本通報に使用している経度・緯度は世界測地系(WGS-84)に基づいています

海図の改補(小改正)のお知らせ 海上保安庁水路通報第42号
(10月21日発行)掲載分

海 域	改正内容	該当海図	項
田辺港、第1区	浮標設置	W74	1246
紀伊水道、由良港付近	灯標復旧、同光達距離変更	W97-W150C(JP共)-W77(JP共)-W100A	1247

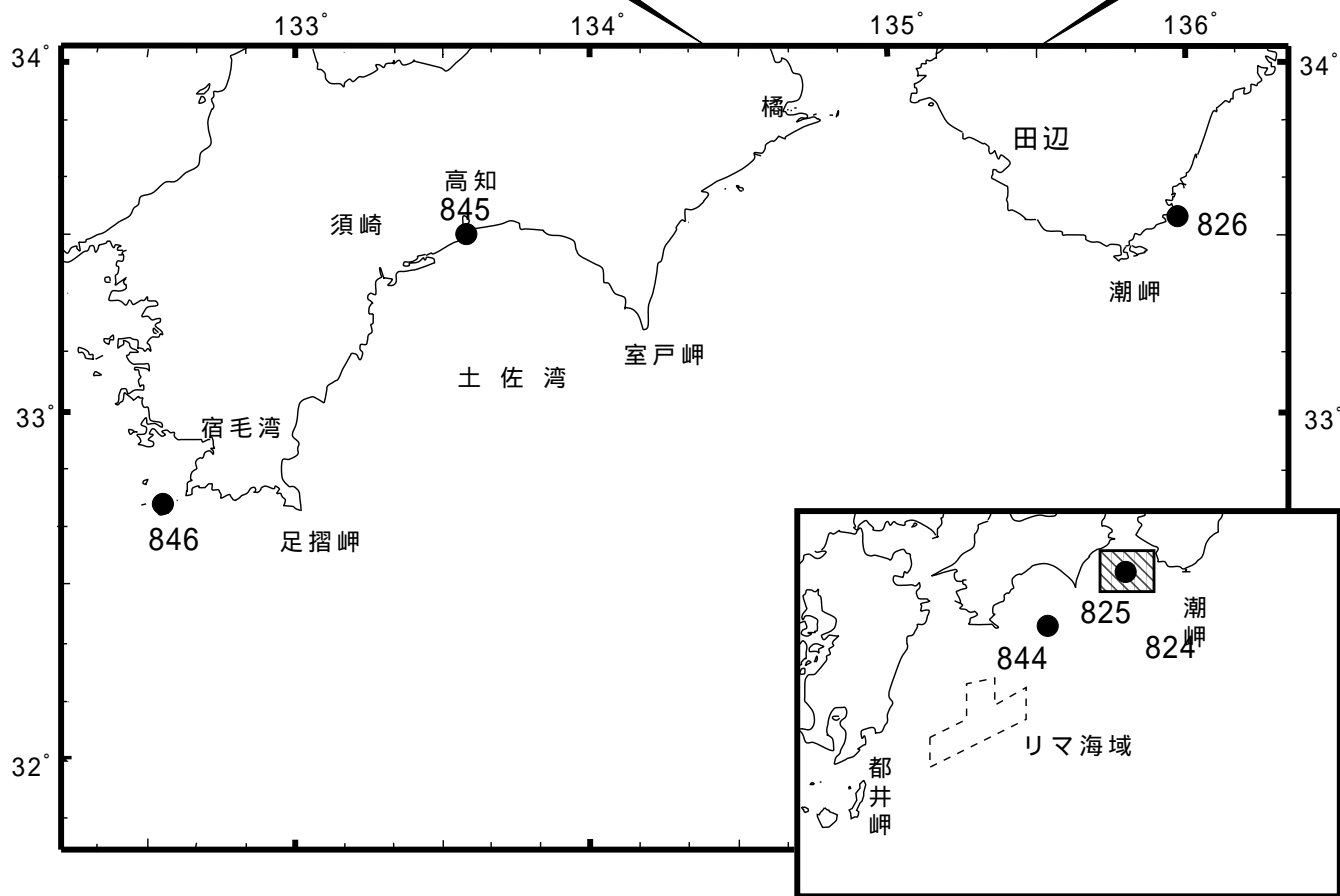
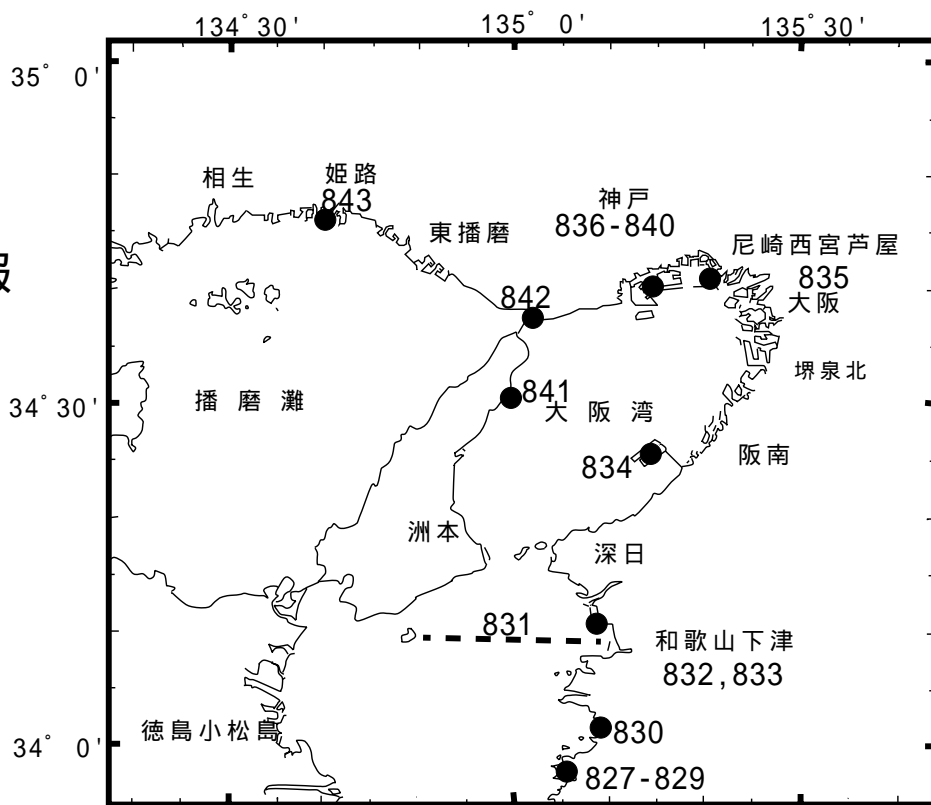
詳細については、海上保安庁水路通報の各項をご覧ください。
 また、インターネットでも提供しています。
 インターネットアドレス(URL) <http://www1.kaiho.mlit.go.jp/>

五管区水路通報及び水路図誌に関する問い合わせ先
 第五管区海上保安本部 海洋情報部 監理課 情報係
 〒650-8551 神戸市中央区波止場町1番1号 TEL (078)391-6651(内線 2515、2516)
 神戸第2地方合同庁舎(9階) FAX (078)332-6307(自動受信)
 F A Xによる五管区水路通報提供サービス
 (078)332-6307 ……最新号〔ポーリング受信式〕
 (078)391-1310(手動受信)・…最新号、バックナンバー(過去1か年分)〔情報番号;0#〕
 インターネットアドレス(URL) <http://www1.kaiho.mlit.go.jp/KAN5/tuho/tuho2.htm>

五管区水路通報

第42号

索引図



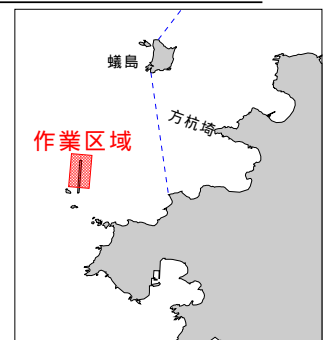
17年824項 紀伊水道南方 射撃訓練
日ノ御埼南方において、巡視船による射撃訓練が実施される。
期 間 平成17年11月8日(予備9日)の1100～1600
区 域 33-34.8N 135-03.0Eを中心とする半径5海里の円内
備 考 巡視船は、「UY」及び「NE4」旗を掲揚、紅色閃光灯を点灯
海 図 W77(JP共)
出 所 田辺海上保安部

17年825項 紀伊水道南方 潜水艦潜航試験
潜水艦の潜航試験が実施される。
期 間 平成17年11月10日～12日、14日～17日(予備13日)の日出～日没
区 域 下記経緯度線に囲まれる区域
(1) 33-20N (2) 33-48N
(3) 134-45E (4) 135-20E
警戒船 潜航試験中、配備
標 識 水上航行中、潜水艦は標識灯を点灯
海 図 W77(JP共)
出 所 五本部海洋情報部

17年826項 本州南岸 - 新宮港付近 定置網設置
駒ヶ埼東方に、定置網が設置されている。
期 間 平成18年8月20日まで
区 域 4地点により囲まれる区域
(1) 33-39-34N 135-59-34E
(2) 33-39-04N 136-00-17E
(3) 33-38-18N 135-59-55E
(4) 33-38-56N 135-59-11E
標 識 上記区域を赤旗及び黄色灯付浮標4基で表示
海 図 W46
出 所 串本海上保安署

17年827項 紀伊水道 - 比井湾 ボーリング作業等
比井漁港において、スパッド式台船によるボーリング作業及びそれに伴う潜水土による磁気探査作業が実施されている。
期 間 平成17年11月9日まで(予備10日～16日)の日出～日没
区 域 33-55-03N 135-04-52E付近
海 図 W97
出 所 和歌山海上保安部

17年828項 紀伊水道 - 由良港付近 防波堤復旧工事
蟻島南西方において、防波堤復旧工事が実施される。
期 間 平成17年11月6日～30日の日出～日没
区 域 33-56.2N 135-03.8E付近(付図参照)
海 図 W97
出 所 和歌山海上保安部



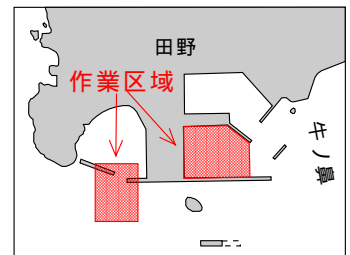
17年829項 紀伊水道 - 湯浅湾 護岸等築造工事
衣奈漁港において、潜水作業を伴う護岸及び物揚場の築造工事が実施されている。
期 間 平成18年3月22日までの日出～日没
区 域 33-59.6N 135-06.4E付近
海 図 W150C(JP共)
出 所 和歌山海上保安部

17年830項 紀伊水道 - 湯浅湾、湯浅広港 掘下げ作業
掘下げ作業が実施される。
期 間 平成17年11月1日～12月9日の日出～日没
区 域 34-01.7N 135-10.2E付近
海 図 W150C(JP共)
出 所 和歌山海上保安部

17年831項 紀伊水道 - 和歌山下津港～沼島 ヨットレース
クルーザーヨット(最大約70艇)による、ヨットレースが実施される。
期 間 平成17年11月12日、13日の0900～1630
区 域 1、34-09.8N 135-09.6Eを中心とする半径1000mの円内
2、上記1区域と沼島(34-10.0N 134-48.0E)を結ぶ線上付近
備 考 上記1区域内に、黄色円筒形浮標を3基設置
海 図 W1143-W150C(JP共)
出 所 和歌山下津港長

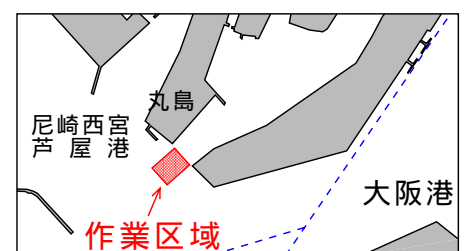
17年832項 和歌山下津港 - 有田区、第2区 灯浮標交換作業
作業船及び潜水土による灯浮標交換作業が実施される。
期 間 平成17年11月9日(予備10日～16日)の日出～日没
名 称 有田鍋磯灯浮標(灯台表第1巻3321)(34-06.2N 135-06.1E)
海 図 W1144
出 所 和歌山下津港長

17年833項 和歌山下津港 - 外港 岸壁築造工事等
田ノ浦漁港において、潜水作業を伴う岸壁築造工事及び
消波ブロックの移設工事が実施されている。
期 間 平成18年2月10日まで(予備11日～19日)の日出～日没
区 域 34-11.0N 135-09.0E付近(付図参照)
海 図 W1150
出 所 和歌山下津港長



17年834項 大阪湾 - 泉州港付近 施設灯設置等(予告)
施設灯が設置及び名称変更される。
予定日 平成17年11月1日(変更の場合あり)
1、設置
名 称 関西国際空港B滑走路南進入灯施設灯
位 置 34-25-24.3N 135-11-54.9E
灯 質 モールス符号白光 毎8秒にU(・・・)
光達距離 6.0海里
灯 高 8.4m
2、名称変更
1) 名 称 旧) 大阪航空局南進入灯施設先端灯(灯台表第1巻3512.41)(34-24.7N 135-13.3E)
新) 関西国際空港A滑走路南進入灯施設先端灯
2) 名 称 旧) 大阪航空局北進入灯施設先端灯(灯台表第1巻3512.32)(34-26.5N 135-16.0E)
新) 関西国際空港A滑走路北進入灯施設先端灯
海 図 W199-W1103(JP共)
出 所 五本部交通部

17年835項 尼崎西宮芦屋港 - 第1区 掘下げ作業
丸島地区南方において、掘下げ作業が実施される。
期 間 平成17年11月1日～18年1月20日(予備21日～2月10日)の日出～日没
区 域 4地点により囲まれる区域
(1) 34-40-50N 135-22-19E
(2) 34-40-43N 135-22-26E
(3) 34-40-33N 135-22-14E
(4) 34-40-40N 135-22-07E
備 考 作業に伴い、尼崎第5号灯浮標が一時撤去される
期 間 平成17年11月10日～24日までの内1日間
日出～日没
海 図 W1107(JP共)
出 所 尼崎西宮芦屋港長



17年836項 神戸港 - 神戸中央航路付近 防波堤撤去工事

第7防波堤の一部撤去工事が実施されている。

期 間 平成18年3月24日までの日出～日没

区 域 4地点により囲まれる区域

(1) 34-40-12N 135-15-13E

(2) 34-40-08N 135-15-22E

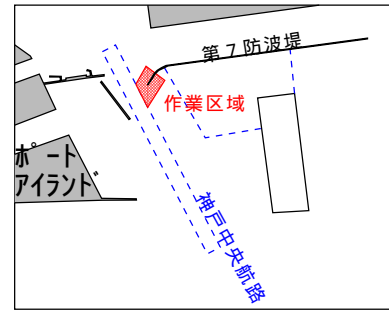
(3) 34-39-58N 135-15-15E

(4) 34-40-06N 135-15-09E

備考 第7防波堤の撤去箇所を黄色灯及び黄色灯付浮標で表示

海 図 W101A(JP共)

出 所 神戸港長



17年837項 神戸港 - 神戸中央航路付近 灯標設置等(予告)

下記のとおり、灯標の設置及び灯台の一時撤去が実施される。

予定日 平成17年11月15日(変更の場合あり)

1、灯標設置

名 称 神戸港神戸中央航路灯標

位 置 34-40-03.7N 135-15-11.0E

塗色及び構造 赤色円すい形頭標1個付 赤色 柱形

灯 質 単閃赤光 毎3秒に1閃光

光達距離 6.0海里

灯 高 6.5メートル

備考 レーダー反射器付

2、灯台一時撤去

名 称 神戸港第7防波堤西灯台(灯台表第1巻3647)(34-40.1N 135-15.2E)

備考 平成18年3月下旬に移設の上復旧予定

海 図 W101A(JP共)

出 所 五本部交通部

17年838項 神戸港 - 第5区 航泊禁止解除

神戸空港島埋立工事に伴う航泊禁止(神戸港長公示第16-3号(16.3.11))は、海上作業の終了に伴い解除される。

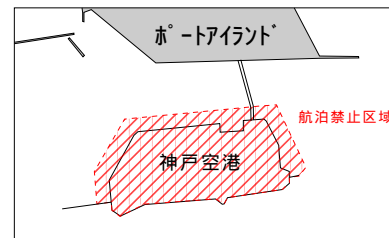
期 日 平成17年10月31日1700

区 域 34-38-30N 135-13-30E付近(付函参照)

海 図 W101A(JP共) - W101B(JP共)

W1103(JP共)

出 所 神戸港長公示第17-12号(17.10.21)



17年839項 神戸港 - 第5区 灯標廃止

前項関連

航泊禁止解除に伴い、区域表示用灯標が廃止される。

廃止日 平成17年10月31日

- 名 称
- (1) 神戸港^ホ-^トアイランド^ナ南埋立区域C灯標 (灯台表第1巻3663.42)(34-37.9N 135-12.4E)
 - (2) 神戸港^ホ-^トアイランド^ナ南埋立区域D灯標 (灯台表第1巻3663.43)(34-38.1N 135-12.4E)
 - (3) 神戸港^ホ-^トアイランド^ナ南埋立区域E灯標 (灯台表第1巻3663.44)(34-38.2N 135-12.5E)
 - (4) 神戸港^ホ-^トアイランド^ナ南埋立区域F灯標 (灯台表第1巻3663.45)(34-38.4N 135-12.6E)
 - (5) 神戸港^ホ-^トアイランド^ナ南埋立区域G灯標 (灯台表第1巻3663.46)(34-38.5N 135-12.7E)
 - (6) 神戸港^ホ-^トアイランド^ナ南埋立区域H灯標 (灯台表第1巻3663.47)(34-38.5N 135-12.9E)
 - (7) 神戸港^ホ-^トアイランド^ナ南埋立区域I灯標 (灯台表第1巻3663.48)(34-38.6N 135-13.1E)
 - (8) 神戸港^ホ-^トアイランド^ナ南埋立区域J灯標 (灯台表第1巻3663.49)(34-38.6N 135-13.1E)
 - (9) 神戸港^ホ-^トアイランド^ナ南埋立区域K1灯標 (灯台表第1巻3663.5)(34-38.6N 135-13.9E)
 - (10) 神戸港^ホ-^トアイランド^ナ南埋立区域K2灯標 (灯台表第1巻3663.51)(34-38.6N 135-14.0E)
 - (11) 神戸港^ホ-^トアイランド^ナ南埋立区域L灯標 (灯台表第1巻3663.52)(34-38.6N 135-14.3E)
 - (12) 神戸港^ホ-^トアイランド^ナ南埋立区域M灯標 (灯台表第1巻3663.53)(34-38.5N 135-14.4E)
 - (13) 神戸港^ホ-^トアイランド^ナ南埋立区域O灯標 (灯台表第1巻3663.54)(34-38.1N 135-14.6E)
 - (14) 神戸港^ホ-^トアイランド^ナ南埋立区域P灯標 (灯台表第1巻3663.55)(34-38.1N 135-14.5E)
 - (15) 神戸港^ホ-^トアイランド^ナ南埋立区域N灯標 (灯台表第1巻3663.66)(34-38.3N 135-14.4E)

海 図 W101A(JP共) - W101B(JP共) - W1103(JP共)

出 所 五本部交通部

17年840項 神戸港 - 第5区 橋梁灯設置(予告)

神戸空港島連絡橋の橋梁灯(橋脚灯)が設置される。

予定日 平成17年10月31日

1 標識名 神戸港空港大橋橋梁灯(P一灯)

位置 34-38-31.2N 135-13-57.6E

明弧 141度~33度

2 標識名 神戸港空港大橋橋梁灯(P二灯)

位置 34-38-31.2N 135-13-57.2E

明弧 321度~213度

3 標識名 神戸港空港大橋橋梁灯(P三灯)

位置 34-38-34.7N 135-13-57.0E

明弧 141度~33度

4 標識名 神戸港空港大橋橋梁灯(P四灯)

位置 34-38-34.7N 135-13-56.7E

明弧 321度~213度

灯質 単閃黄光 毎4秒に1閃光

光達距離 4.5海里

灯高 4.7メートル

備考 橋脚設置の各灯(既設のP五灯からP十六灯)と同期する

海図 W101A(JP共) - W101B(JP共)

出所 五本部交通部

17年841項 淡路島 - 津田ノ鼻南西方 護岸復旧工事

釜口漁港周辺において、護岸復旧工事が実施されている。

期間 平成17年12月31日まで

区域 (1) 34-29.6N 134-58.0E付近

(2) 34-29.3N 134-57.5E付近

(3) 34-28.8N 134-57.1E付近

海図 W131(JP共)

出所 五本部海洋情報部

17年842項 明石海峡 - 明石港東方 魚礁設置作業

魚礁設置作業が実施されている。

期間 平成17年11月1日まで(予備2日~15日)の日出~日没

区域 34-38.1N 135-00.5E付近

海図 W131(JP共)

出所 神戸海上保安部

17年843項 姫路港 - 飾磨区、第1区 水路測量

船場川において、水路測量が実施される。

期間 平成17年11月14日~25日の内1日間

区域 34-47-13N 134-39-21E付近(付函参照)

海図 W134B

出所 五本部海洋情報部、姫路海上保安署



17年844項 四国南岸 - 土佐湾南方 施設灯廃止

五管区水路通報17年35号687項削除

土佐黒潮牧場第17号施設灯(灯台表第1巻3027.56)(32-51.2N 133-56.8E)は廃止された。

海図 W108

出所 高知海上保安部

17年845項 四国南岸 - 高知港 防波堤延長工事

潜水作業を伴う東第一防波堤の延長工事が実施される。

期 間 平成17年10月31日～18年1月15日の日出～日没

区 域 4地点により囲まれる区域

(1) 33-30-37N 133-35-34E

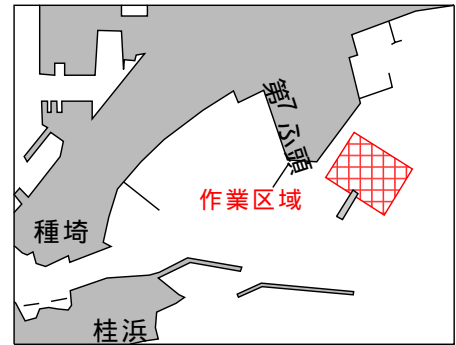
(2) 33-30-26N 133-35-51E

(3) 33-30-15N 133-35-41E

(4) 33-30-25N 133-35-24E

海 図 W110

出 所 高知港長



17年846項 四国南岸 - 宿毛湾、沖ノ島 灯台変更

五管区水路通報17年37号737項削除

土佐沖ノ島港母島第三防波堤灯台(灯台表第1巻3114)(32-44.3N 132-32.7E)は

下記のとおり変更された。

灯 質 旧：連成不動単閃赤光 毎3秒に1閃光

新：単閃赤光 毎3秒に1閃光

光達距離 旧：閃光 7.5海里 不動光3.5海里

新：3.5海里

海 図 W151(JP共)

出 所 高知海上保安部